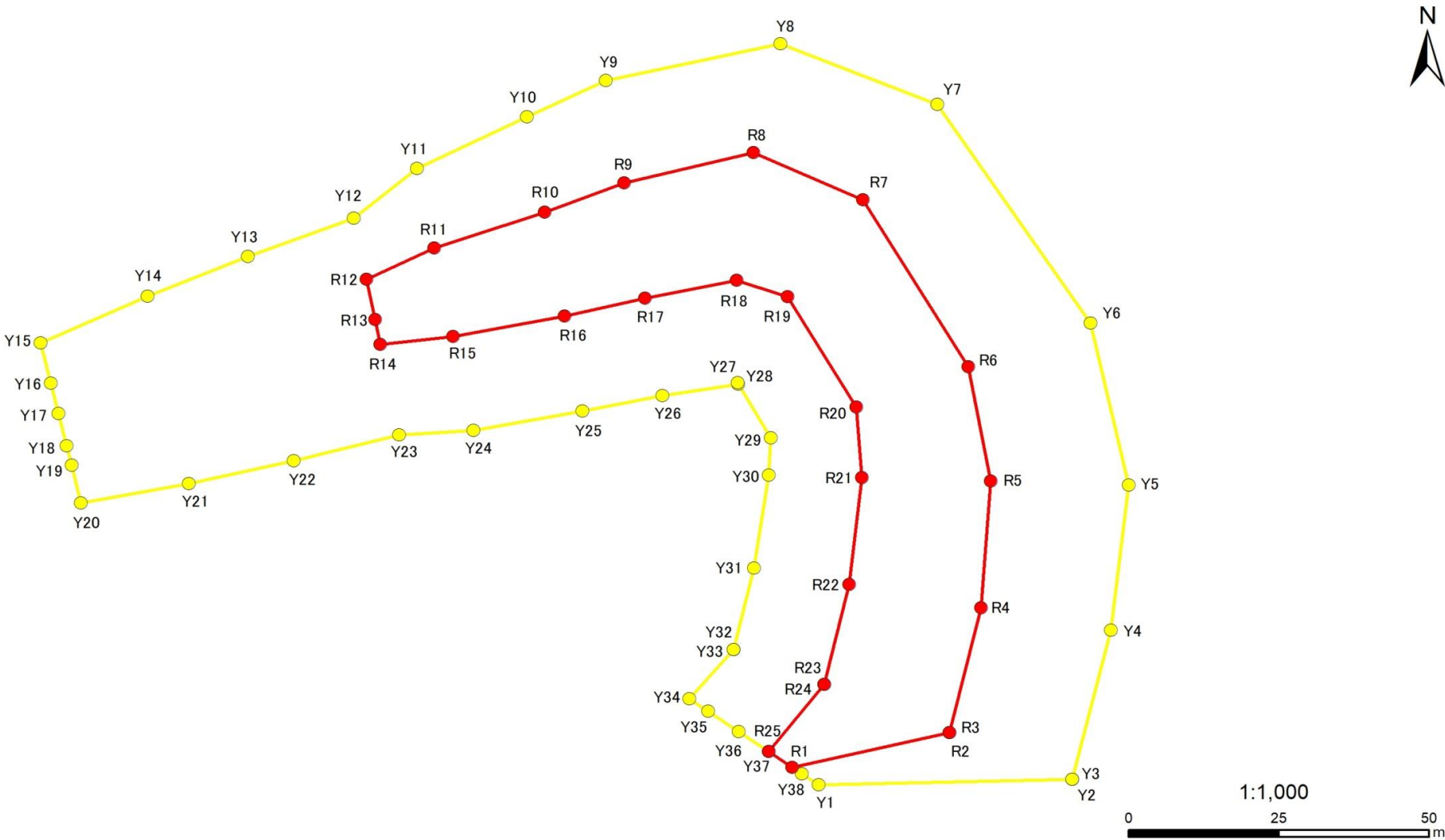


急傾斜地の崩壊区域調査

様式5-4 危害のおそれのある土地等の座標位置図

調査年度 2024

急傾斜地の位置	箇所番号	I-141K2109-1	箇所名	上鳥田7	所在地	木更津市上鳥田、八幡台7丁目、八幡台3丁目
---------	------	--------------	-----	------	-----	-----------------------



急傾斜地の崩壊区域調書

様式5-5 危害のおそれのある土地の座標一覧

調査年度	2024
所在地	木更津市上島田、八幡台7丁目、八幡台3丁目

急傾斜地の位置	箇所番号	I-141K2109-1		箇所名	上島田7		所在地	木更津市上島田、八幡台7丁目、八幡台3丁目			
危害のおそれのある区域の座標(土砂災害警戒区域)						著しい危害のおそれのある区域の座標(土砂災害特別警戒区域)					
地点記号	X(m)	Y(m)	地点記号	X(m)	Y(m)	地点記号	X(m)	Y(m)	地点記号	X(m)	Y(m)
Y1	-73195.72	11079.19	Y31	-73158.80	11068.47	R1	-73192.73	11074.81			
Y2	-73194.81	11121.39	Y32	-73172.71	11065.07	R2	-73186.82	11101.02			
Y3	-73194.81	11121.39	Y33	-73172.71	11065.07	R3	-73186.82	11101.02			
Y4	-73169.39	11127.83	Y34	-73181.08	11057.71	R4	-73165.54	11106.28			
Y5	-73144.64	11130.81	Y35	-73183.20	11060.83	R5	-73144.00	11107.84			
Y6	-73117.02	11124.46	Y36	-73186.71	11065.97	R6	-73124.53	11104.10			
Y7	-73079.73	11098.95	Y37	-73190.09	11070.93	R7	-73096.04	11086.60			
Y8	-73069.43	11072.84	Y38	-73193.86	11076.46	R8	-73088.00	11068.39			
Y9	-73075.68	11043.83				R9	-73093.18	11046.90			
Y10	-73081.86	11030.68				R10	-73098.11	11033.67			
Y11	-73090.70	11012.38				R11	-73104.28	11015.24			
Y12	-73099.15	11001.90				R12	-73109.61	11004.02			
Y13	-73105.70	10984.27				R13	-73116.40	11005.41			
Y14	-73112.49	10967.58				R14	-73120.68	11006.28			
Y15	-73120.41	10949.78				R15	-73119.35	11018.40			
Y16	-73127.30	10951.48				R16	-73115.89	11036.94			
Y17	-73132.45	10952.75				R17	-73112.76	11050.34			
Y18	-73137.99	10954.11				R18	-73109.77	11065.56			
Y19	-73141.25	10954.92				R19	-73112.56	11074.10			
Y20	-73147.70	10956.51				R20	-73131.38	11085.53			
Y21	-73144.36	10974.45				R21	-73143.41	11086.40			
Y22	-73140.46	10991.93				R22	-73161.63	11084.34			
Y23	-73136.10	11009.41				R23	-73178.62	11080.14			
Y24	-73135.32	11021.76				R24	-73178.62	11080.14			
Y25	-73132.02	11039.91				R25	-73190.09	11070.93			
Y26	-73129.36	11053.26									
Y27	-73127.45	11065.81									
Y28	-73127.23	11065.80									
Y29	-73136.64	11071.27									
Y30	-73142.99	11070.97									

平面直角座標系:第Ⅸ系(測地成果2011)

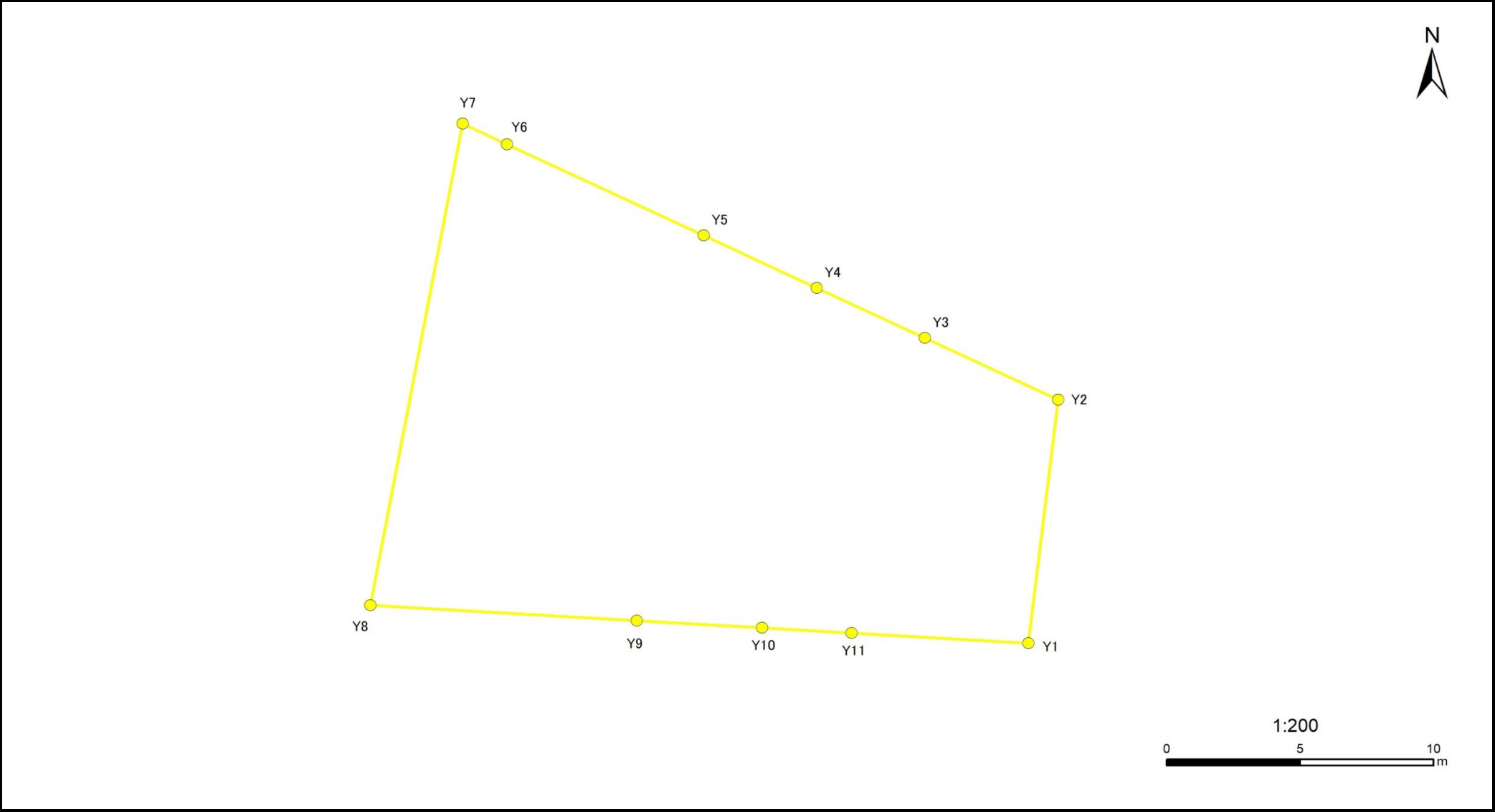
平面直角座標系：第Ⅸ区系(測地成果2011)

急傾斜地の崩壊区域調書

様式5-4 危害のおそれのある土地等の座標位置図

調査年度 2024

急傾斜地の位置	箇所番号	I-141K2109-3	箇所名	上鳥田7	所在地	木更津市上鳥田、八幡台7丁目、八幡台3丁目
---------	------	--------------	-----	------	-----	-----------------------



急傾斜地の崩壊区域調書

様式5-5 危害のおそれのある土地の座標一覧

調査年度

2024

急傾斜地の位置

箇所番号

I-141K2109-3

箇所名

上烏田7

所在地

木更津市上烏田、八幡台7丁目、八幡台3丁目

[illegible]

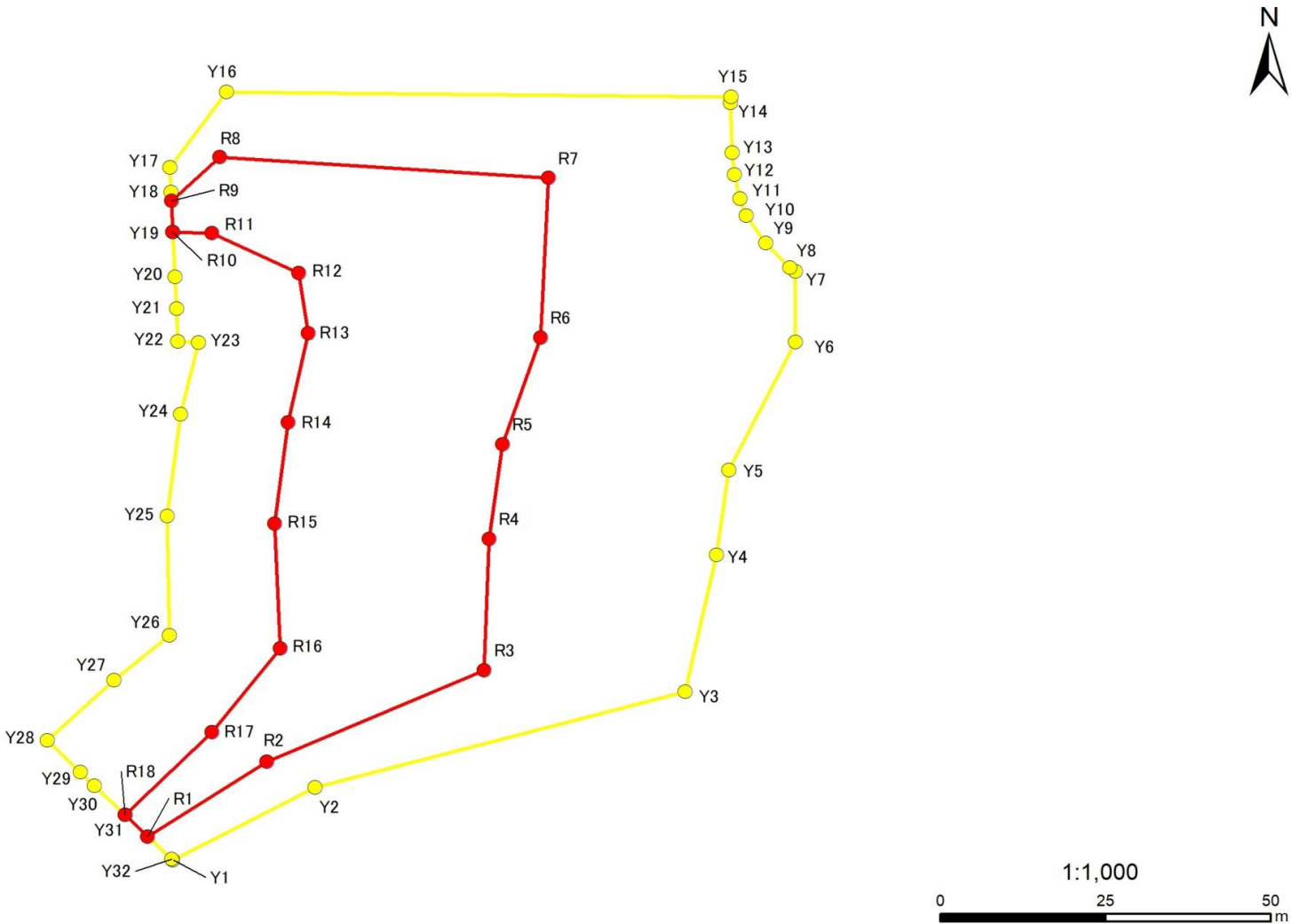
平面直角座標系:第Ⅸ系(測地成果2011)

急傾斜地の崩壊区域調査

様式5-4 危害のおそれのある土地等の座標位置図

調査年度 2024

急傾斜地の位置	箇所番号	I-141K2109-4	箇所名	上鳥田7	所在地	木更津市上鳥田、八幡台7丁目、八幡台3丁目
---------	------	--------------	-----	------	-----	-----------------------



急傾斜地の崩壊区域調書

様式5-5 危害のおそれのある土地の座標一覧

調査年度	2024
所在地	木更津市上島田、八幡台7丁目、八幡台3丁目

急傾斜地の位置	箇所番号	I-141K2109-4		箇所名	上島田7		所在地	木更津市上島田、八幡台7丁目、八幡台3丁目			
危害のおそれのある区域の座標(土砂災害警戒区域)						著しい危害のおそれのある区域の座標(土砂災害特別警戒区域)					
地点記号	X(m)	Y(m)	地点記号	X(m)	Y(m)	地点記号	X(m)	Y(m)	地点記号	X(m)	Y(m)
Y1	-72980.76	11087.76	Y31	-72973.78	11080.60	R1	-72977.10	11084.01			
Y2	-72969.53	11109.33	Y32	-72980.62	11087.61	R2	-72965.53	11102.02			
Y3	-72954.72	11165.26				R3	-72951.38	11134.92			
Y4	-72933.52	11170.05				R4	-72931.04	11135.60			
Y5	-72920.36	11171.90				R5	-72916.38	11137.69			
Y6	-72900.60	11181.99				R6	-72899.85	11143.41			
Y7	-72889.63	11181.96				R7	-72875.16	11144.63			
Y8	-72889.03	11181.16				R8	-72871.91	11094.86			
Y9	-72885.25	11177.47				R9	-72878.73	11087.60			
Y10	-72881.02	11174.57				R10	-72883.50	11087.81			
Y11	-72878.39	11173.63				R11	-72883.66	11093.68			
Y12	-72874.60	11172.73				R12	-72889.85	11106.87			
Y13	-72871.24	11172.39				R13	-72899.24	11108.27			
Y14	-72863.51	11172.18				R14	-72913.01	11105.26			
Y15	-72862.64	11172.26				R15	-72928.71	11103.17			
Y16	-72861.84	11095.88				R16	-72947.96	11104.03			
Y17	-72873.51	11087.37				R17	-72961.00	11093.73			
Y18	-72877.37	11087.54				R18	-72973.78	11080.60			
Y19	-72883.50	11087.81									
Y20	-72890.49	11088.12									
Y21	-72895.36	11088.34									
Y22	-72900.48	11088.56									
Y23	-72900.62	11091.67									
Y24	-72911.73	11088.94									
Y25	-72927.54	11086.90									
Y26	-72945.96	11087.26									
Y27	-72952.88	11078.89									
Y28	-72962.25	11068.79									
Y29	-72967.13	11073.78									
Y30	-72969.24	11075.95									

平面直角座標系:第Ⅸ系(測地成果2011)

平面直角座標系：第Ⅸ区系(測地成果2011)