

急傾斜地の崩壊区域調書

様式5-4 危害のおそれのある土地等の座標位置図

調査年度

2024

急傾斜地の位置

箇所番号

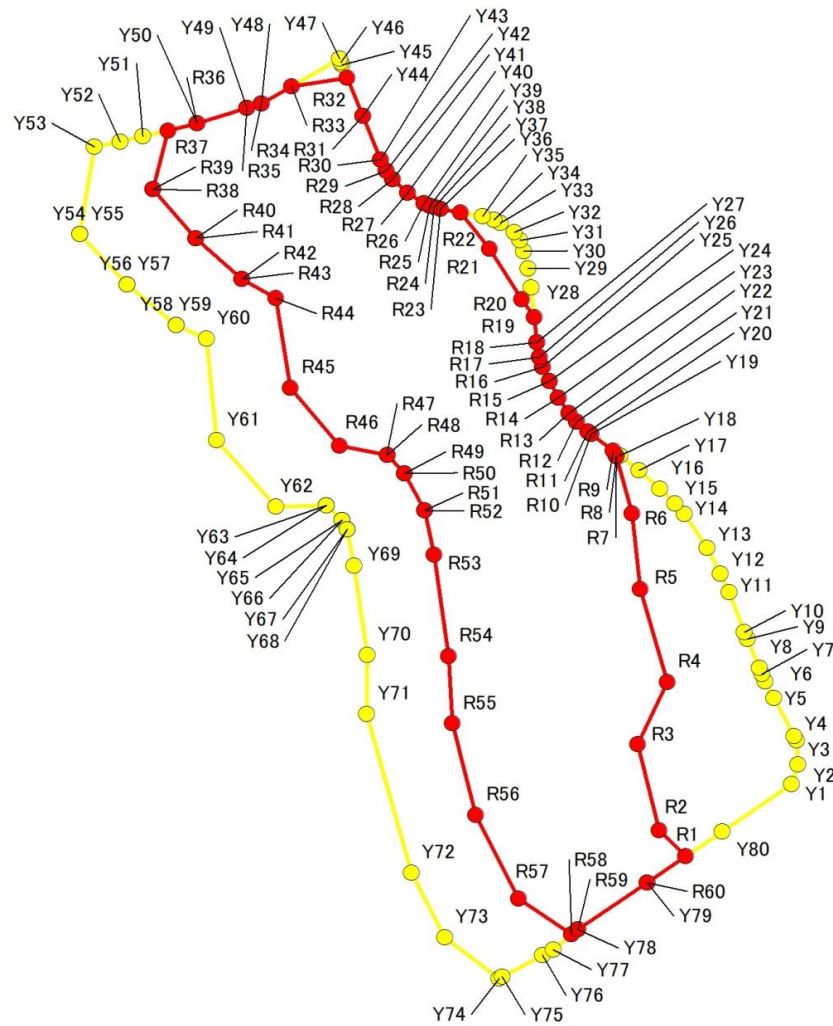
I-141K2111-1

箇所名

上鳥田8

所在地

木更津市上鳥田、八幡台3丁目



急傾斜地の崩壊区域調書

様式5-5 危害のおそれのある土地の座標一覧

様式5-5 危害のおそれのある土地の座標一覧					調査年度	2024
急傾斜地の位置	箇所番号	I-141K2111-1	箇所名	上島田8	所在地	水更津市上島田、八幡台3丁目

危害のおそれのある区域の座標(土砂災害警戒区域)				著しい危害のおそれのある区域の座標(土砂災害特別警戒区域)							
地点記号	X(m)	Y(m)		地点記号	X(m)	Y(m)					
Y1	-72771.57	11137.25	Y31	-72658.24	11082.50	R1	-72786.40	11115.97	R31	-72635.56	11050.93
Y2	-72767.49	11138.54	Y32	-72657.58	11081.42	R2	-72781.07	11110.69	R32	-72625.66	11047.73
Y3	-72762.47	11138.28	Y33	-72655.99	11078.59	R3	-72763.31	11106.35	R33	-72627.37	11036.55
Y4	-72761.58	11137.76	Y34	-72654.97	11077.31	R4	-72750.42	11112.26	R34	-72630.96	11030.45
Y5	-72753.72	11133.78	Y35	-72654.26	11075.05	R5	-72731.27	11106.77	R35	-72631.88	11027.54
Y6	-72750.25	11132.03	Y36	-72652.68	11066.57	R6	-72715.63	11105.13	R36	-72635.08	11017.43
Y7	-72748.80	11131.30	Y37	-72652.33	11065.24	R7	-72703.81	11101.99	R37	-72636.53	11011.58
Y8	-72747.51	11130.79	Y38	-72652.11	11064.31	R8	-72703.81	11101.99	R38	-72642.63	11008.64
Y9	-72741.55	11128.41	Y39	-72651.62	11063.18	R9	-72702.61	11101.34	R39	-72648.62	11008.64
Y10	-72740.12	11127.83	Y40	-72649.39	11059.90	R10	-72699.27	11096.93	R40	-72655.78	11017.23
Y11	-72731.87	11124.75	Y41	-72646.64	11056.91	R11	-72698.74	11096.32	R41	-72655.78	11017.23
Y12	-72728.01	11122.97	Y42	-72644.81	11053.94	R12	-72696.67	11093.94	R42	-72667.22	11026.50
Y13	-72722.68	11120.29	Y43	-72642.51	11054.41	R13	-72694.83	11092.40	R43	-72667.22	11026.50
Y14	-72715.70	11115.67	Y44	-72633.56	11050.93	R14	-72691.69	11090.32	R44	-72671.15	11033.33
Y15	-72713.62	11113.86	Y45	-72622.99	11046.65	R15	-72688.31	11088.47	R45	-72689.70	11036.34
Y16	-72710.56	11110.77	Y46	-72622.46	11046.43	R16	-72685.30	11087.13	R46	-72701.59	11046.14
Y17	-72706.77	11106.52	Y47	-72621.70	11046.20	R17	-72683.34	11086.54	R47	-72703.57	11055.86
Y18	-72703.67	11102.74	Y48	-72630.96	11030.45	R18	-72680.23	11085.96	R48	-72703.57	11055.86
Y19	-72699.27	11096.93	Y49	-72631.88	11025.42	R19	-72675.06	11085.42	R49	-72707.38	11059.28
Y20	-72698.74	11096.32	Y50	-72635.08	11017.43	R20	-72671.41	11082.87	R50	-72707.38	11059.28
Y21	-72696.67	11093.94	Y51	-72637.76	11006.60	R21	-72660.95	11076.41	R51	-72714.99	11063.29
Y22	-72694.83	11092.40	Y52	-72638.89	11002.03	R22	-72653.43	11070.58	R52	-72714.99	11063.29
Y23	-72691.69	11090.32	Y53	-72639.84	10996.82	R23	-72652.68	11066.57	R53	-72724.06	11065.26
Y24	-72688.31	11088.47	Y54	-72657.98	10993.89	R24	-72652.33	11065.24	R54	-72745.07	11068.16
Y25	-72685.30	11087.13	Y55	-72657.98	10993.89	R25	-72652.11	11064.39	R55	-72758.99	11068.97
Y26	-72683.34	11086.54	Y56	-72668.30	11003.35	R26	-72651.62	11063.18	R56	-72777.91	11073.63
Y27	-72680.23	11085.96	Y57	-72668.30	11003.35	R27	-72649.39	11059.90	R57	-72795.15	11082.35
Y28	-72668.92	11084.79	Y58	-72676.69	11013.27	R28	-72646.64	11056.91	R58	-72802.58	11082.99
Y29	-72665.00	11084.17	Y59	-72676.69	11013.27	R29	-72644.81	11055.60	R59	-72801.54	11094.25
Y30	-72661.53	11083.34	Y60	-72678.49	11019.37	R30	-72642.51	11054.41	R60	-72791.81	11108.21

平面直角座標系:第Ⅸ系(測地成果2011)

千葉県

急傾斜地の崩壊区域調書

様式5-5 危害のおそれのある土地の座標一覧

様式5-5 危害のおそれのある土地の座標一覧					調査年度	2024
急傾斜地の位置	箇所番号	I-141K2111-1	箇所名	上島田8	所在地	木更津市上島田、八幡台3丁目

[illegible]

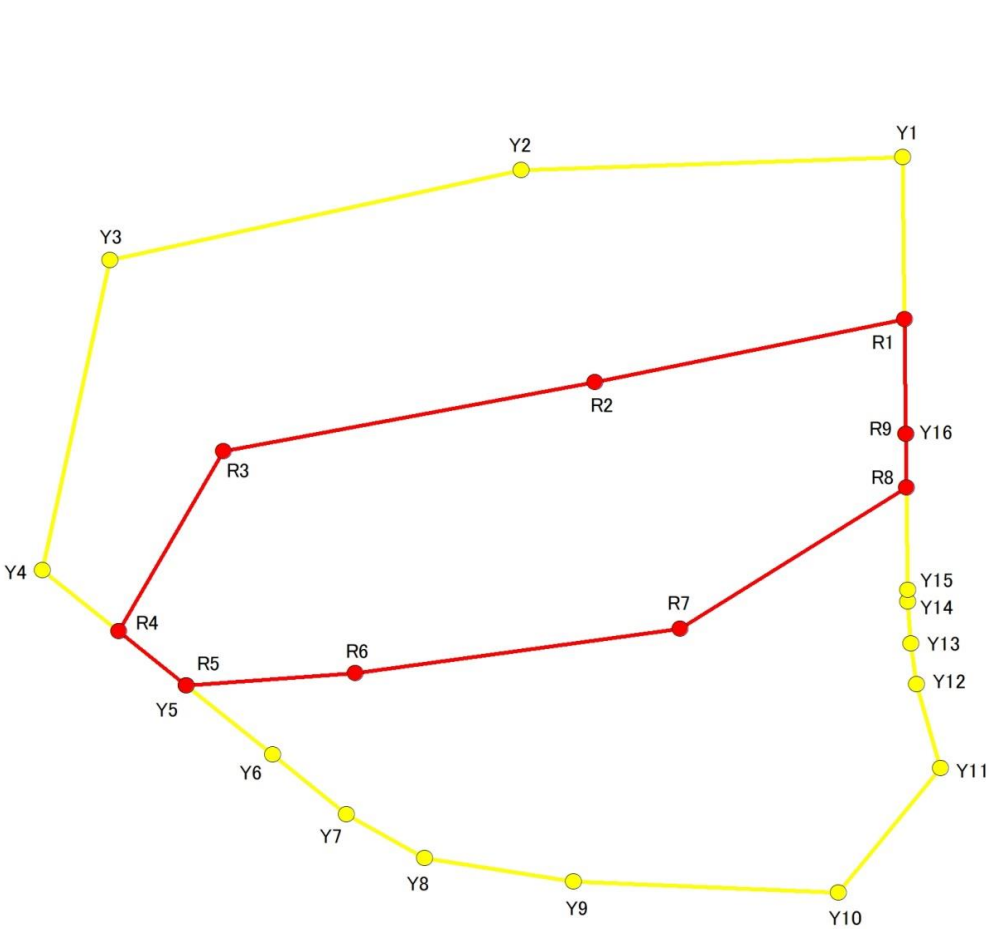
平面直角座標系:第Ⅸ系(測地成果2011)

千葉県

急傾斜地の崩壊区域調査

様式5-4 危害のおそれのある土地等の座標位置図

様式5-4 危害のおそれのある土地等の座標位置図						調査年度	2024
急傾斜地の位置	箇所番号	I-141K2111-4	箇所名	上鳥田8	所在地	木更津市上鳥田、八幡台3丁目	



急傾斜地の崩壊区域調書

様式5-5 危害のおそれのある土地の座標一覧

調査年度	2024
------	------

急傾斜地の位置	箇所番号	I-141K2111-4	箇所名	上烏田8	所在地	木更津市上烏田、八幡台3丁目
---------	------	--------------	-----	------	-----	----------------

[illegible]

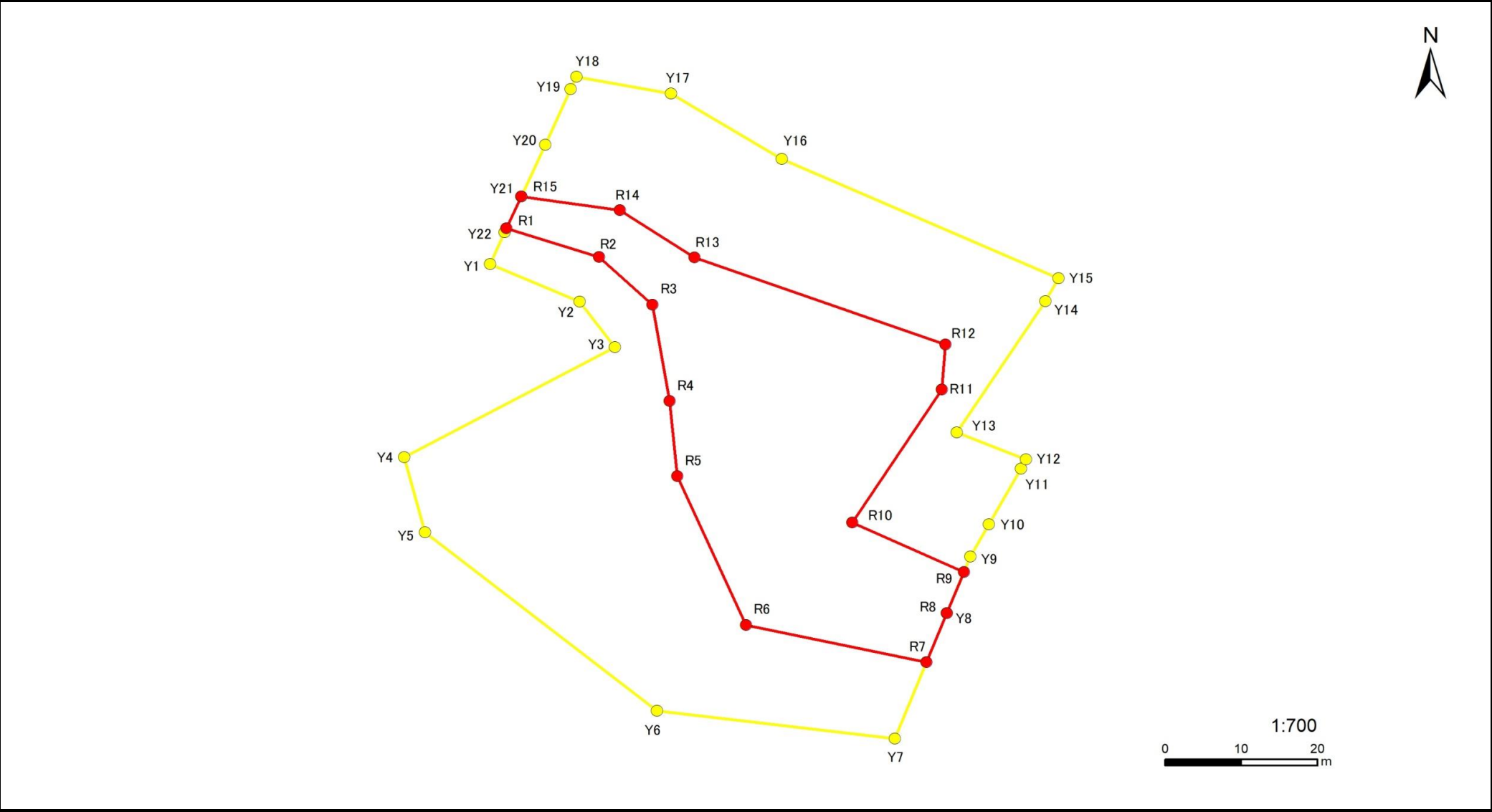
平面直角座標系:第Ⅸ系(測地成果2011)

急傾斜地の崩壊区域調査

様式5-4 危害のおそれのある土地等の座標位置図

調査年度 2024

急傾斜地の位置	箇所番号	I-141K2111-6	箇所名	上鳥田8	所在地	木更津市上鳥田、八幡台3丁目
---------	------	--------------	-----	------	-----	----------------



急傾斜地の崩壊区域調書

様式5-5 危害のおそれのある土地の座標一覧

調査年度	2024
------	------

急傾斜地の位置	箇所番号	I-141K2111-6	箇所名	上烏田8	所在地	木更津市上烏田、八幡台3丁目
---------	------	--------------	-----	------	-----	----------------

[illegible]

平面直角座標系:第Ⅸ系(測地成果2011)

急傾斜地の崩壊区域調書

様式5-4 危害のおそれのある土地等の座標位置図

調査年度

2024

急傾斜地の位置

箇所番号

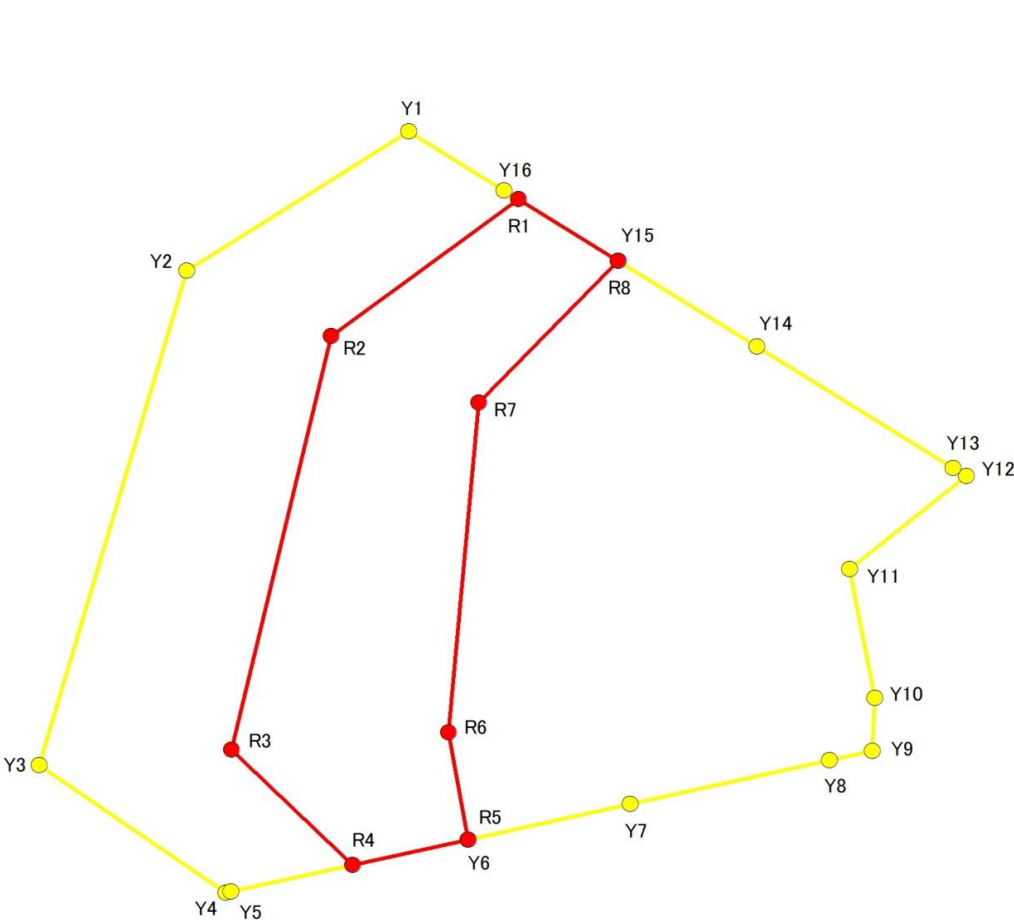
I-141K2111-7

箇所名

上烏田8

所在地

木更津市上烏田、八幡台3丁目



急傾斜地の崩壊区域調書

様式5-5 危害のおそれのある土地の座標一覧

調査年度	2024
------	------

急傾斜地の位置	箇所番号	I-141K2111-7	箇所名	上烏田8	所在地	木更津市上烏田、八幡台3丁目
---------	------	--------------	-----	------	-----	----------------

[illegible]

平面直角座標系:第Ⅸ系(測地成果2011)

急傾斜地の崩壊区域調書

様式5-4 危害のおそれのある土地等の座標位置図

調査年度

2024

急傾斜地の位置

箇所番号

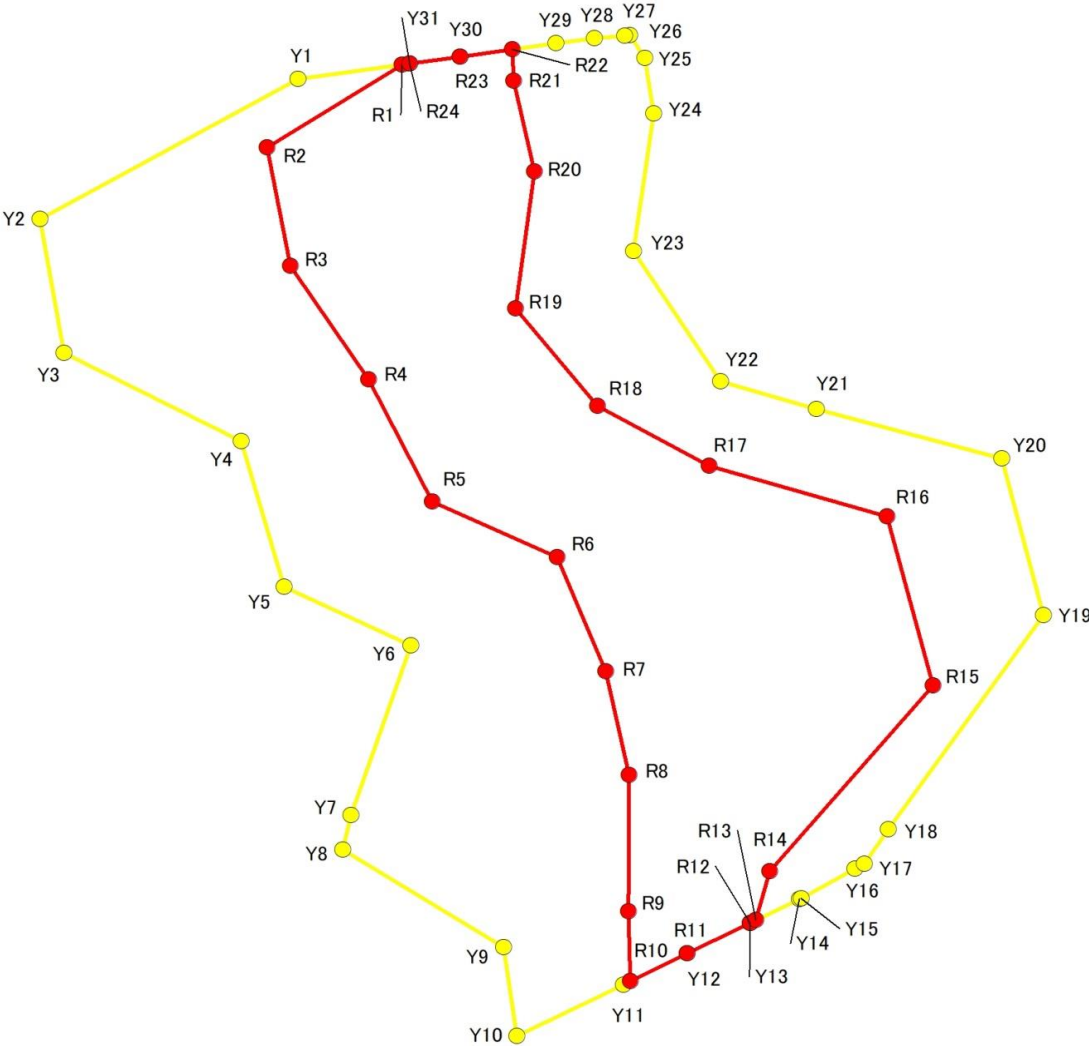
I-141K2111-8

箇所名

上鳥田8

所在地

木更津市上鳥田、八幡台3丁目



急傾斜地の崩壊区域調書

様式5-5 危害のおそれのある土地の座標一覧

調査年度	2024
木更津市上烏田、八幡台3丁目	

急傾斜地の位置	箇所番号	I-141K2111-8	箇所名	上烏田8	所在地	木更津市上烏田、八幡台3丁目
---------	------	--------------	-----	------	-----	----------------

[illegible]

平面直角座標系:第Ⅸ系(測地成果2011)

急傾斜地の崩壊区域調査

様式5-4 危害のおそれのある土地等の座標位置図

調査年度

2024

急傾斜地の位置

箇所番号

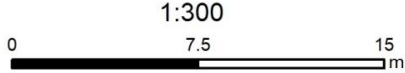
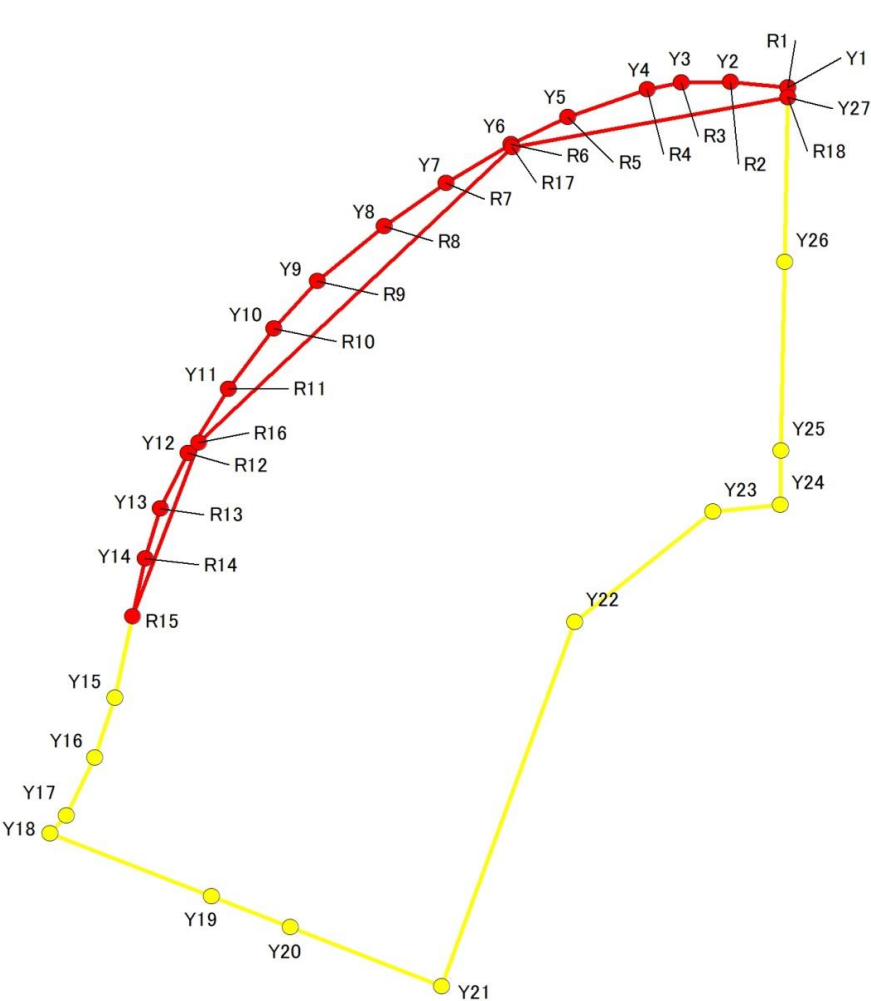
I-141K2111-9

箇所名

上鳥田8

所在地

木更津市上鳥田、八幡台3丁目



急傾斜地の崩壊区域調書

様式5-5 危害のおそれのある土地の座標一覧

調査年度	2024
所在地	木更津市上烏田、八幡台3丁目

急傾斜地の位置	箇所番号	I-141K2111-9		箇所名	上烏田8		所在地	木更津市上烏田、八幡台3丁目			
危害のおそれのある区域の座標(土砂災害警戒区域)						著しい危害のおそれのある区域の座標(土砂災害特別警戒区域)					
地点記号	X(m)	Y(m)	地点記号	X(m)	Y(m)	地点記号	X(m)	Y(m)	地点記号	X(m)	Y(m)
Y1	-72862.41	11261.75				R1	-72862.41	11261.75			
Y2	-72862.18	11259.43				R2	-72862.18	11259.43			
Y3	-72862.19	11257.46				R3	-72862.19	11257.46			
Y4	-72862.49	11256.09				R4	-72862.49	11256.09			
Y5	-72863.62	11252.87				R5	-72863.62	11252.87			
Y6	-72864.75	11250.58				R6	-72864.75	11250.58			
Y7	-72866.35	11247.97				R7	-72866.35	11247.97			
Y8	-72868.13	11245.48				R8	-72868.13	11245.48			
Y9	-72870.39	11242.78				R9	-72870.39	11242.78			
Y10	-72872.33	11241.04				R10	-72872.33	11241.04			
Y11	-72874.83	11239.21				R11	-72874.83	11239.21			
Y12	-72877.47	11237.59				R12	-72877.47	11237.59			
Y13	-72879.76	11236.47				R13	-72879.76	11236.47			
Y14	-72881.83	11235.86				R14	-72881.83	11235.86			
Y15	-72887.56	11234.62				R15	-72884.21	11235.34			
Y16	-72890.03	11233.81				R16	-72877.05	11238.01			
Y17	-72892.42	11232.67				R17	-72864.87	11250.65			
Y18	-72893.16	11232.02				R18	-72862.80	11261.74			
Y19	-72895.76	11238.52									
Y20	-72897.03	11241.70									
Y21	-72899.46	11247.81									
Y22	-72884.43	11253.16									
Y23	-72879.90	11258.73									
Y24	-72879.60	11261.43									
Y25	-72877.38	11261.47									
Y26	-72869.60	11261.62									
Y27	-72862.80	11261.74									

平面直角座標系:第Ⅸ系(測地成果2011)

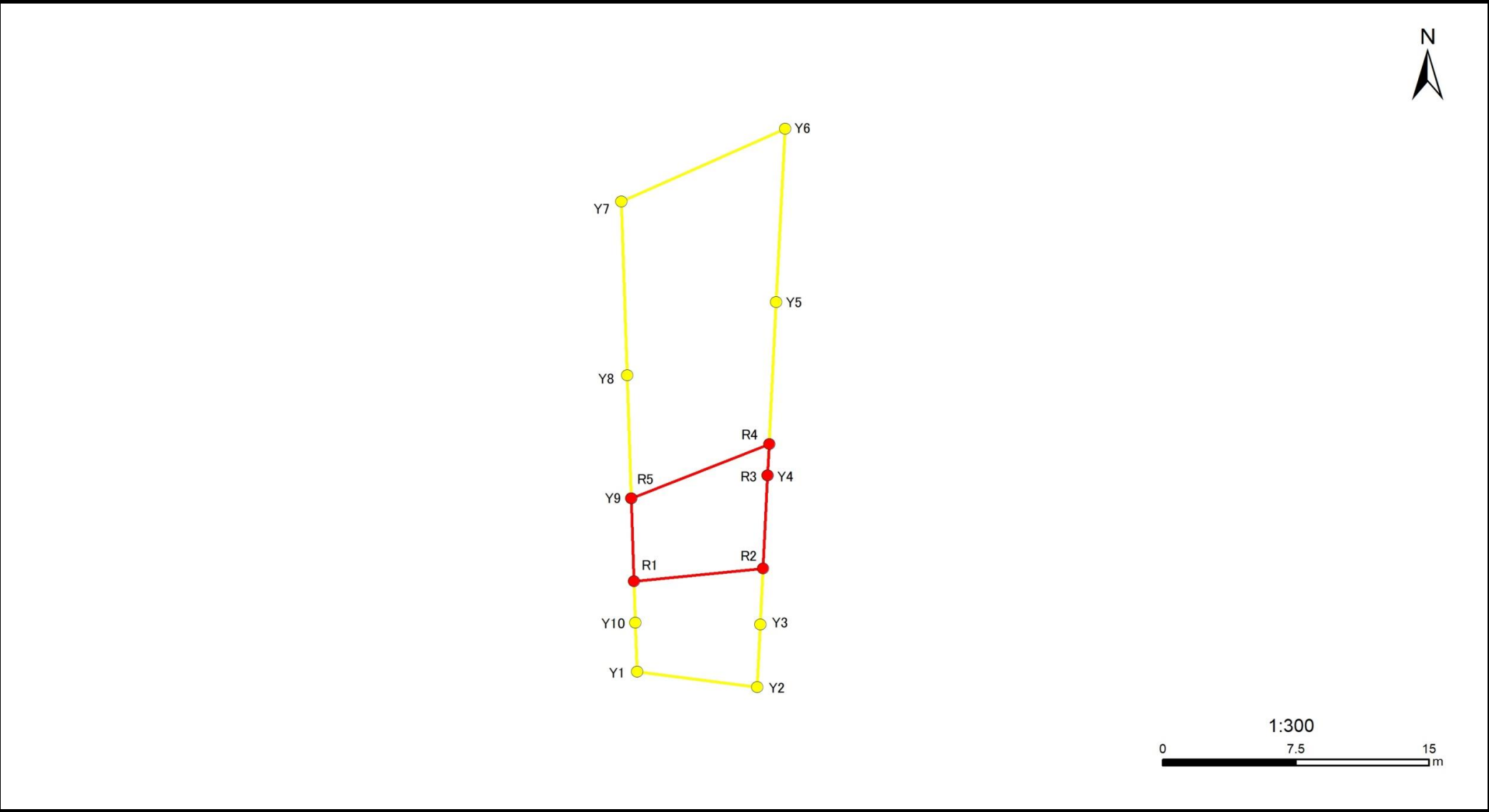
平面直角座標系：第Ⅸ区系(測地成果2011)

急傾斜地の崩壊区域調書

様式5-4 危害のおそれのある土地等の座標位置図

調査年度 2024

急傾斜地の位置	箇所番号	I-141K2111-10	箇所名	上鳥田8	所在地	木更津市上鳥田、八幡台3丁目
---------	------	---------------	-----	------	-----	----------------



急傾斜地の崩壊区域調書

様式5-5 危害のおそれのある土地の座標一覧

調査年度	2024
------	------

急傾斜地の位置	箇所番号	I-141K2111-10	箇所名	上烏田8	所在地	木更津市上烏田、八幡台3丁目
---------	------	---------------	-----	------	-----	----------------

[illegible]

平面直角座標系:第Ⅸ系(測地成果2011)