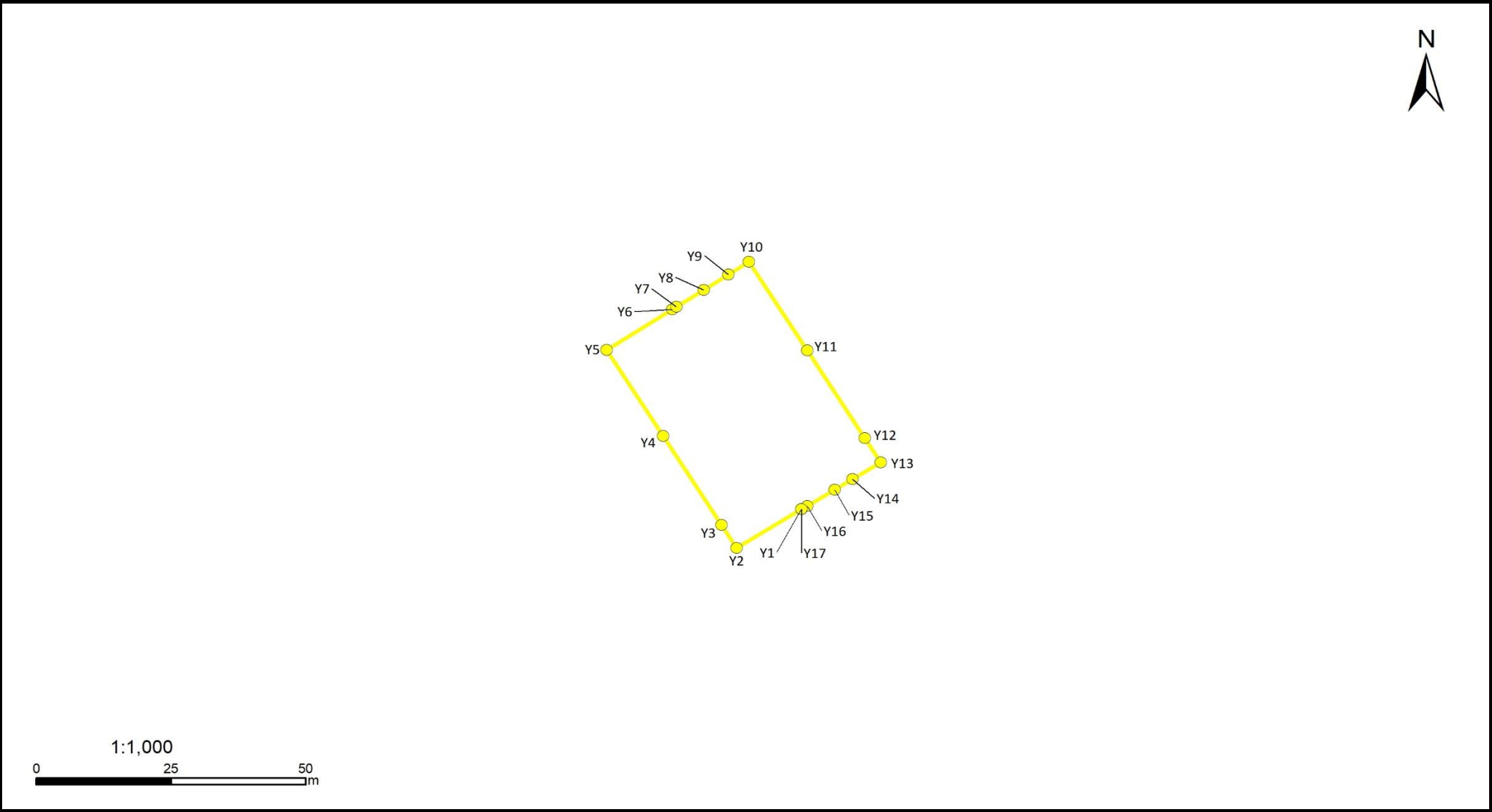


急傾斜地の崩壊区域調書

様式5-4 危害のおそれのある土地等の座標位置図

調査年度	2024
------	------

急傾斜地の位置	箇所番号	I-141K2120-1	箇所名	真舟1	所在地	木更津市真舟1丁目
---------	------	--------------	-----	-----	-----	-----------



急傾斜地の崩壊区域調書

様式5-5 危害のおそれのある土地の座標一覧

調査年度	2024
------	------

急傾斜地の位置	箇所番号	I-141K2120-1	箇所名	真舟1	所在地	木更津市真舟1丁目
---------	------	--------------	-----	-----	-----	-----------

[illegible]

平面直角座標系:第Ⅸ系(測地成果2011)

急傾斜地の崩壊区域調書

様式5-4 危害のおそれのある土地等の座標位置図

調査年度

2024

急傾斜地の位置

箇所番号

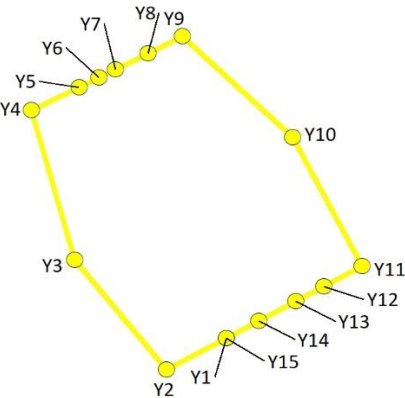
I-141K2120-2

箇所名


真舟1

所在地

木更津市真舟1丁目



1:1,000



急傾斜地の崩壊区域調書

様式5-5 危害のおそれのある土地の座標一覧

調査年度	2024
------	------

急傾斜地の位置	箇所番号	I-141K2120-2	箇所名	真舟1	所在地	木更津市真舟1丁目
---------	------	--------------	-----	-----	-----	-----------

[illegible]

平面直角座標系:第Ⅸ系(測地成果2011)