

急傾斜地の崩壊区域調書

様式5-4 危害のおそれのある土地等の座標位置図

調査年度

2024

急傾斜地の位置

箇所番号

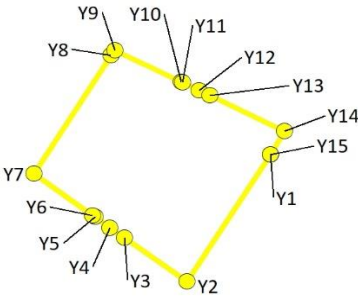
I-141K2125-1

箇所名

真舟4

所在地

木更津市真舟5丁目、桜井



1:1,000



急傾斜地の崩壊区域調書

様式5-5 危害のおそれのある土地の座標一覧

調査年度	2024
------	------

急傾斜地の位置	箇所番号	I-141K2125-1	箇所名	真舟4	所在地	木更津市真舟5丁目、桜井
---------	------	--------------	-----	-----	-----	--------------

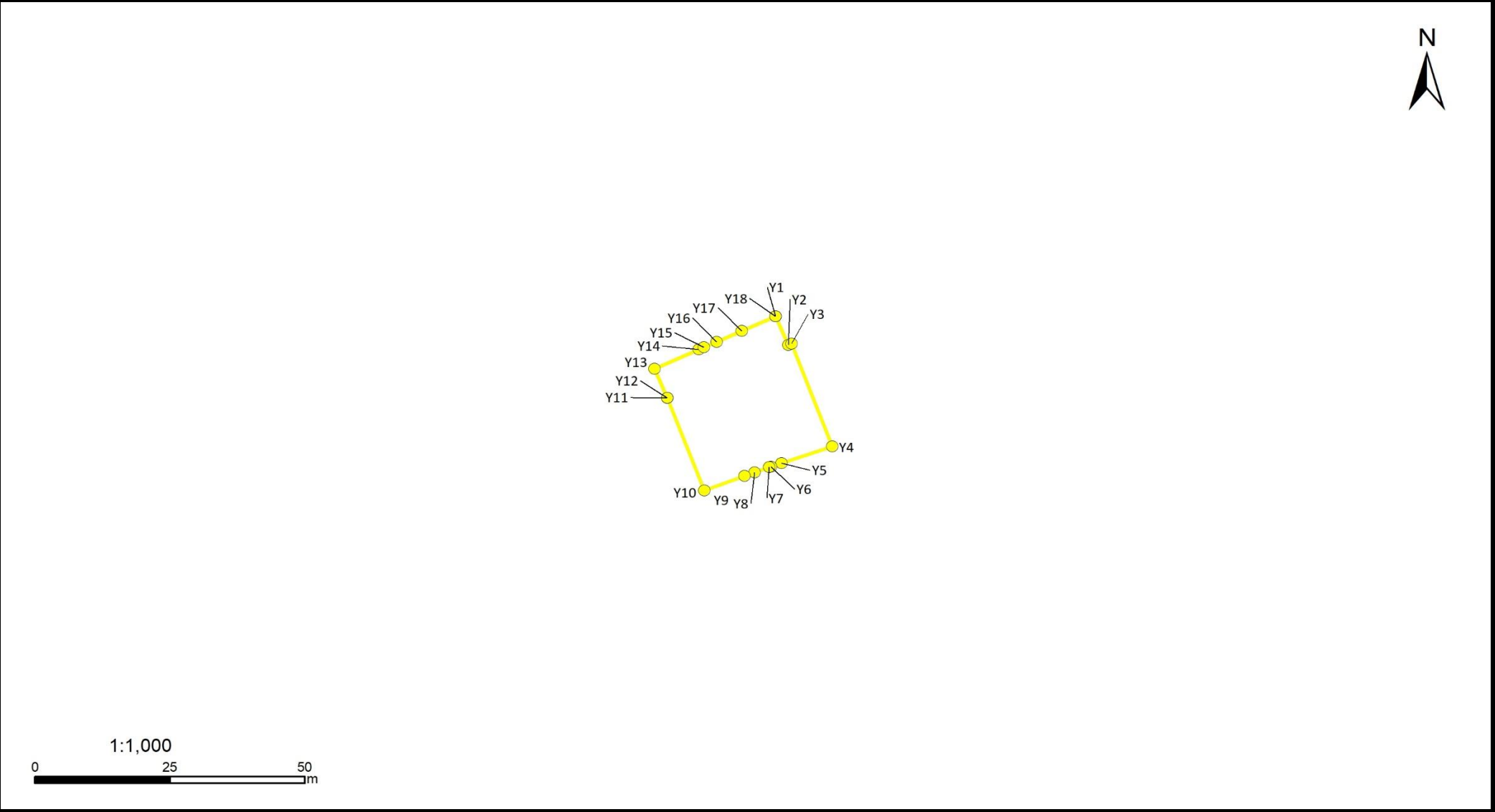
[illegible]

平面直角座標系:第Ⅸ系(測地成果2011)

急傾斜地の崩壊区域調書

様式5-4 危害のおそれのある土地等の座標位置図

様式5-4 危害のおそれのある土地等の座標位置図						調査年度	2024
急傾斜地の位置	箇所番号	I-141K2125-2	箇所名	真舟4	所在地	木更津市真舟5丁目、桜井	



急傾斜地の崩壊区域調書

様式5-5 危害のおそれのある土地の座標一覧

調査年度	2024
------	------

急傾斜地の位置	箇所番号	I-141K2125-2	箇所名	真舟4	所在地	木更津市真舟5丁目、桜井
---------	------	--------------	-----	-----	-----	--------------

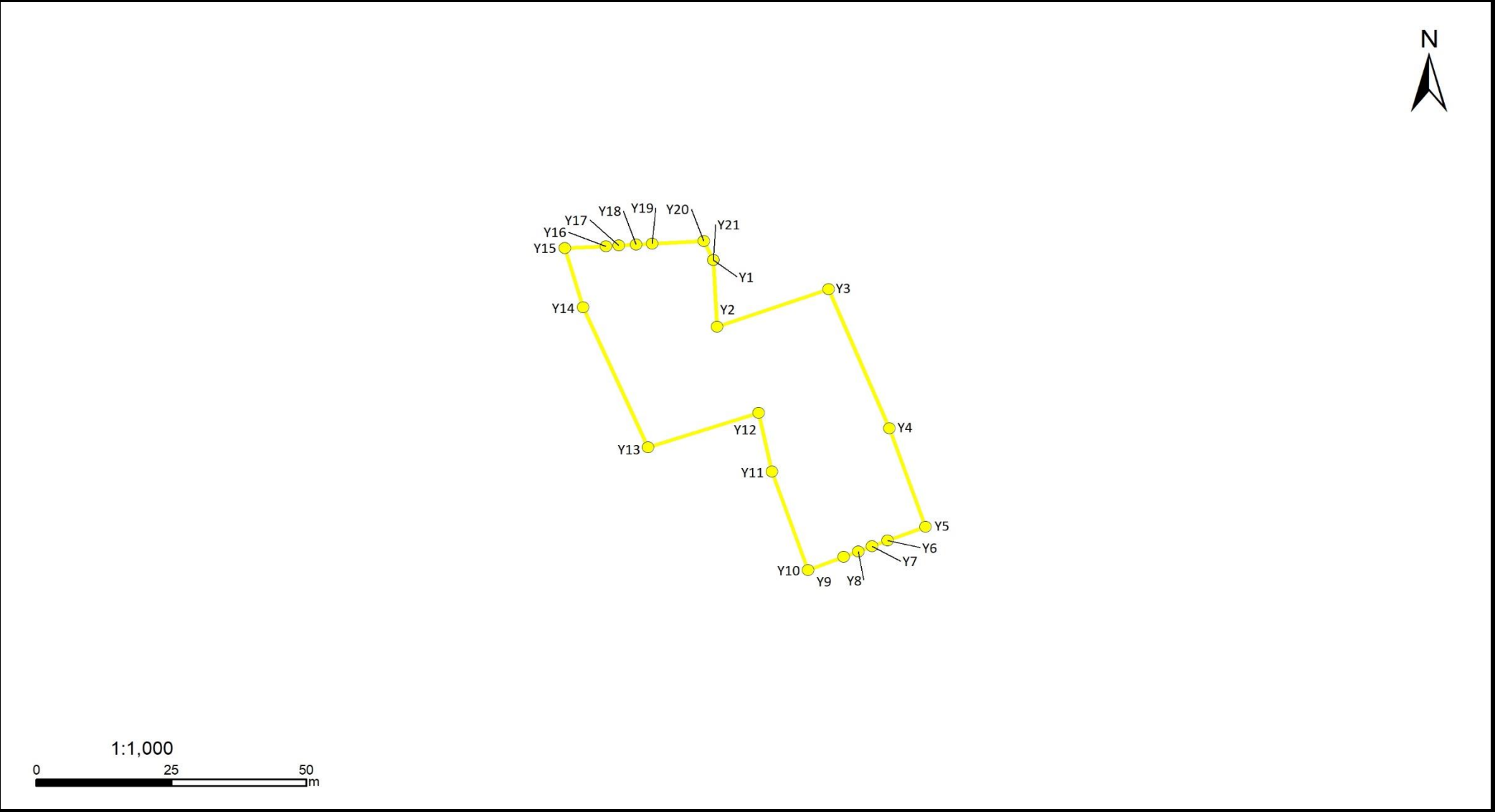
[illegible]

平面直角座標系:第Ⅸ系(測地成果2011)

急傾斜地の崩壊区域調査

様式5-4 危害のおそれのある土地等の座標位置図

様式5-4 危害のおそれのある土地等の座標位置図						調査年度	2024
急傾斜地の位置	箇所番号	I-141K2125-3	箇所名	真舟4	所在地	木更津市真舟5丁目、桜井	



急傾斜地の崩壊区域調書

様式5-5 危害のおそれのある土地の座標一覧

調査年度	2024
------	------

急傾斜地の位置	箇所番号	I-141K2125-3	箇所名	真舟4	所在地	木更津市真舟5丁目、桜井
---------	------	--------------	-----	-----	-----	--------------

[illegible]

平面直角座標系:第Ⅸ系(測地成果2011)

急傾斜地の崩壊区域調書

様式5-4 危害のおそれのある土地等の座標位置図

調査年度

2024

急傾斜地の位置

箇所番号

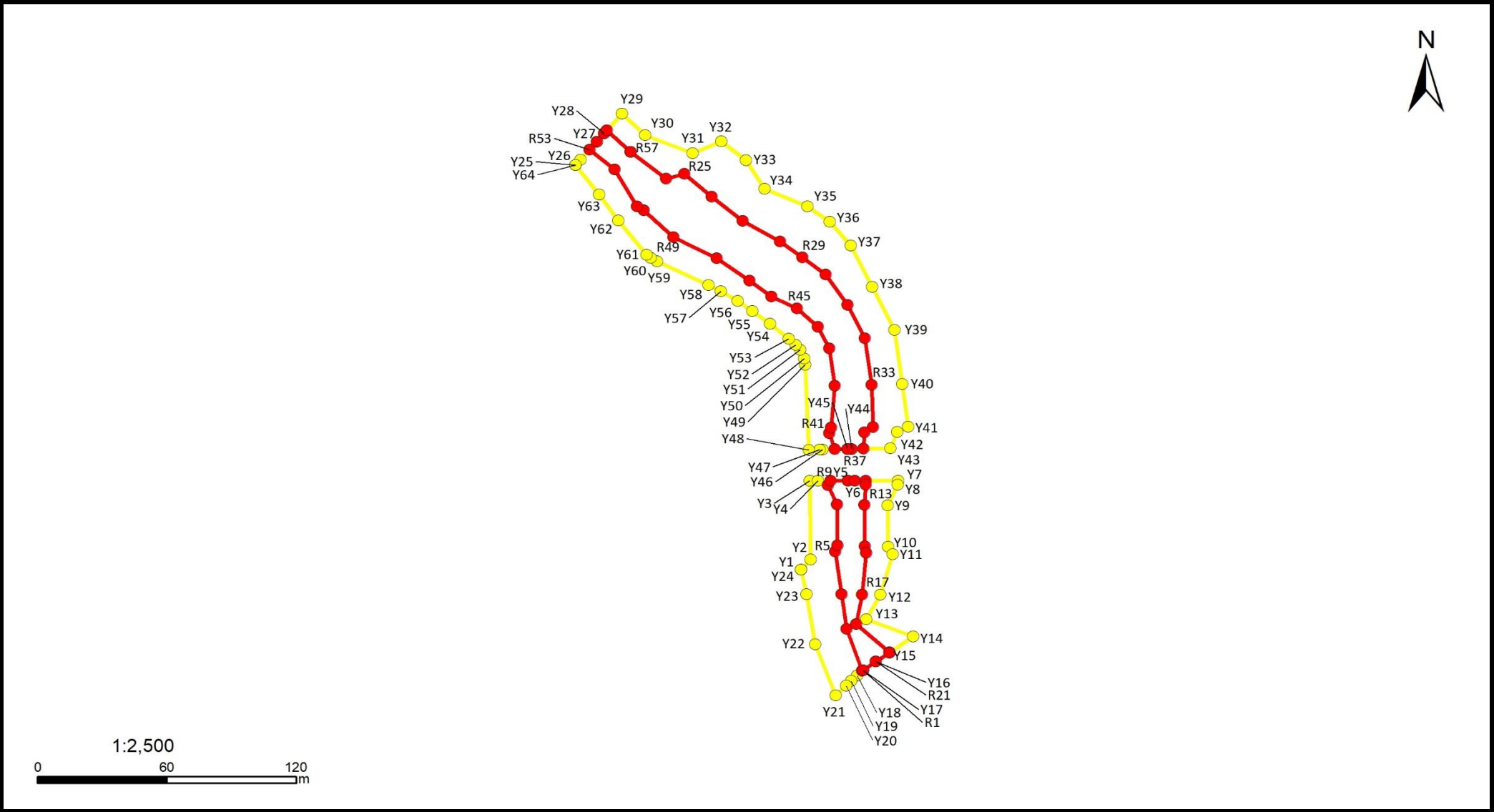
I-141K2125-4

箇所名

真舟4

所在地

木更津市真舟5丁目、桜井



急傾斜地の崩壊区域調書

様式5-5 危害のおそれのある土地の座標一覧

様式5-5 危害のおそれのある土地の座標一覧						調査年度	2024
急傾斜地の位置	箇所番号	I-141K2125-4	箇所名	真舟4	所在地	木更津市真舟5丁目、桜井	

[illegible]

平面直角座標系:第Ⅸ系(測地成果2011)

千葉県

急傾斜地の崩壊区域調書

様式5-5 危害のおそれのある土地の座標一覧

様式5-5 危害のおそれのある土地の座標一覧						調査年度	2024
急傾斜地の位置	箇所番号	I-141K2125-4	箇所名	真舟4	所在地	木更津市真舟5丁目、桜井	

[illegible]

平面直角座標系:第Ⅸ系(測地成果2011)

千葉県

急傾斜地の崩壊区域調書

様式5-4 危害のおそれのある土地等の座標位置図

調査年度

2024

急傾斜地の位置

箇所番号

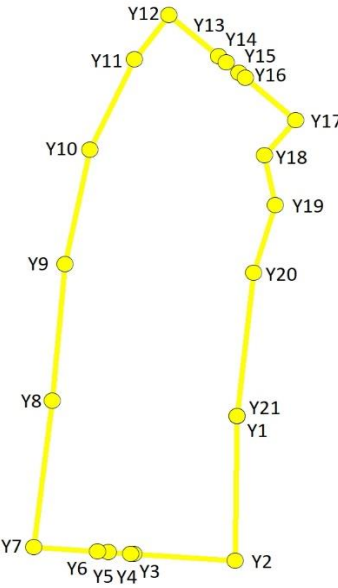
I-141K2125-5

箇所名

真舟4

所在地

木更津市真舟5丁目、桜井



1:1,000



急傾斜地の崩壊区域調書

様式5-5 危害のおそれのある土地の座標一覧

調査年度	2024
------	------

急傾斜地の位置	箇所番号	I-141K2125-5	箇所名	真舟4	所在地	木更津市真舟5丁目、桜井
---------	------	--------------	-----	-----	-----	--------------

[illegible]

平面直角座標系:第Ⅸ系(測地成果2011)