

急傾斜地の崩壊区域調査

様式5-4 危害のおそれのある土地等の座標位置図

調査年度

2024

急傾斜地の位置

箇所番号

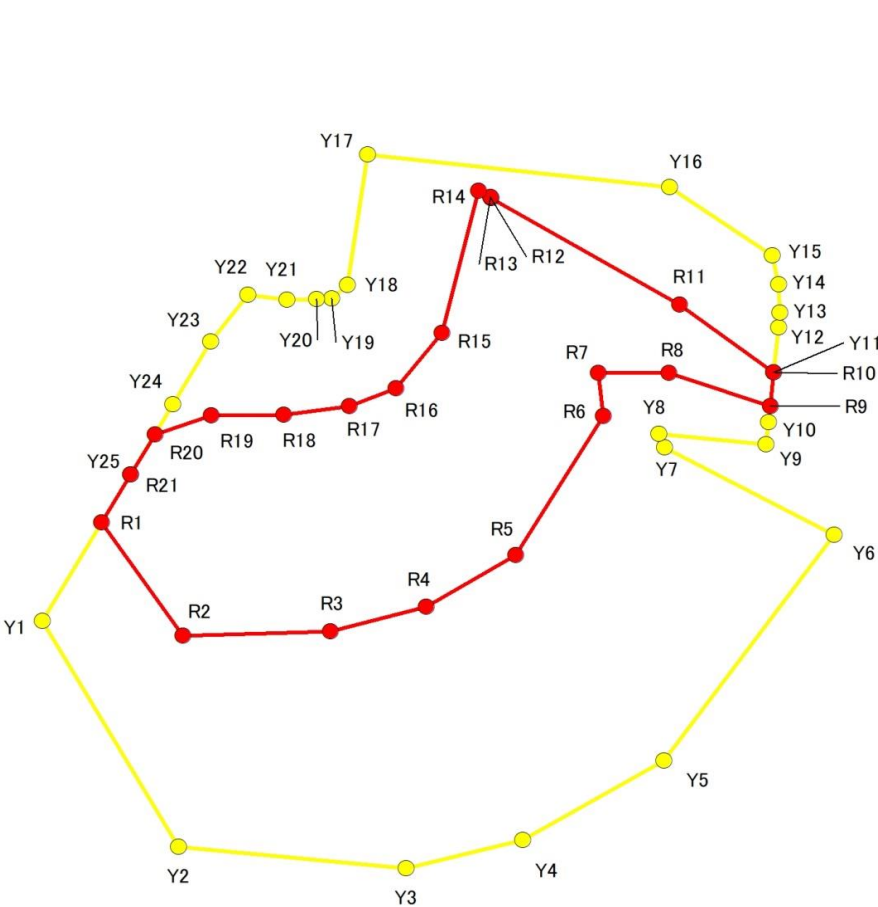
I-141K2188-1

箇所名

菅生1

所在地

木更津市菅生



1:1,000

0 25 50 m

急傾斜地の崩壊区域調書

様式5-5 危害のおそれのある土地の座標一覧

調査年度	2024
------	------

急傾斜地の位置	箇所番号	I-141K2188-1	箇所名	菅生1	所在地	木更津市菅生
---------	------	--------------	-----	-----	-----	--------

[illegible]

平面直角座標系:第Ⅸ系(測地成果2011)

急傾斜地の崩壊区域調書

様式5-4 危害のおそれのある土地等の座標位置図

調査年度

2024

急傾斜地の位置

箇所番号

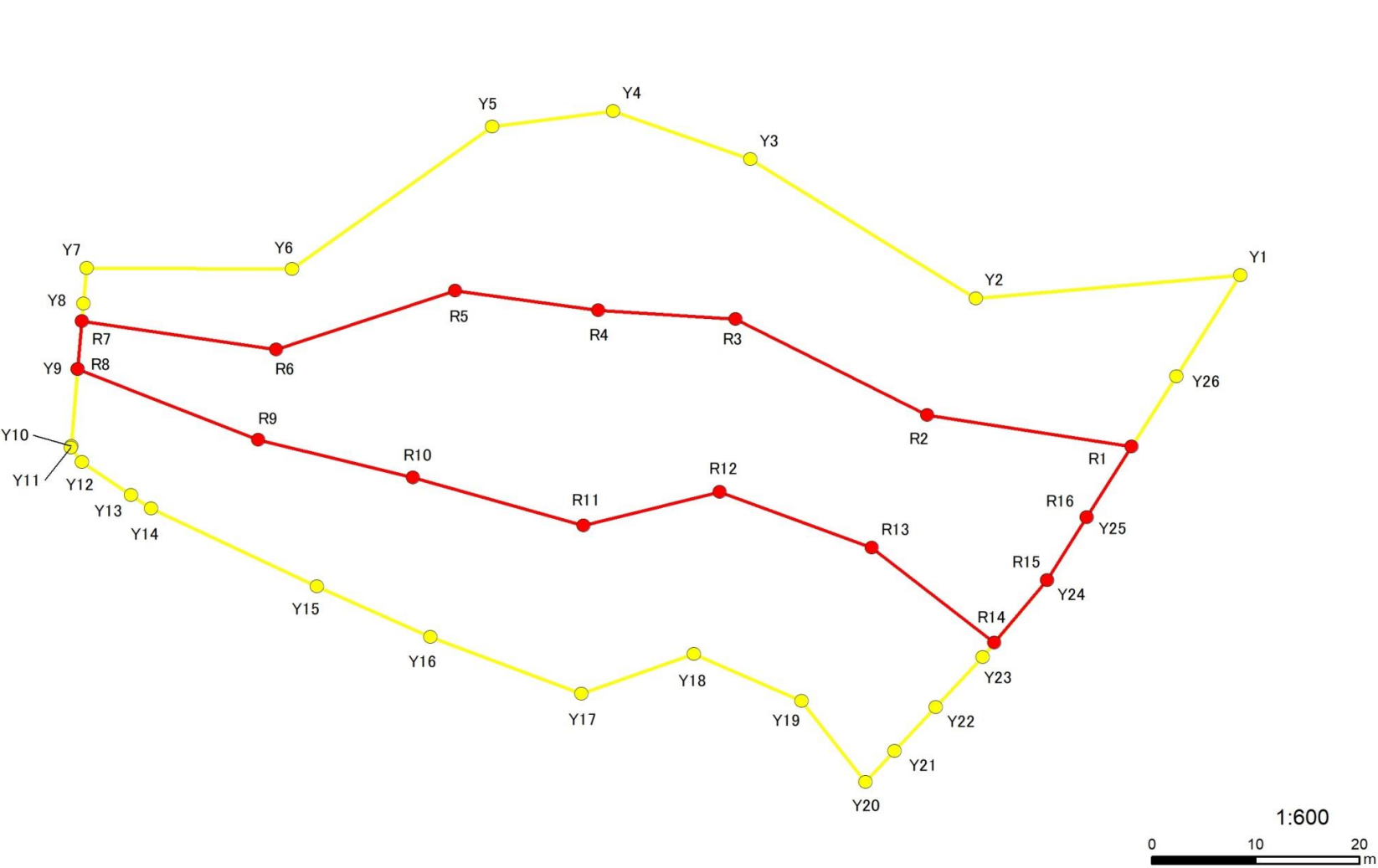
I-141K2188-2

箇所名

菅生1

所在地

木更津市菅生



急傾斜地の崩壊区域調書

様式5-5 危害のおそれのある土地の座標一覧

調査年度	2024
所在地	木更津市菅生

急傾斜地の位置	箇所番号	I-141K2188-2	箇所名	菅生1	所在地	木更津市菅生					
危害のおそれのある区域の座標(土砂災害警戒区域)						著しい危害のおそれのある区域の座標(土砂災害特別警戒区域)					
地点記号	X(m)	Y(m)	地点記号	X(m)	Y(m)	地点記号	X(m)	Y(m)	地点記号	X(m)	Y(m)
Y1	-67587.36	12944.46				R1	-67604.24	12934.02			
Y2	-67589.63	12919.00				R2	-67601.15	12914.34			
Y3	-67575.94	12897.33				R3	-67591.71	12895.91			
Y4	-67571.20	12884.08				R4	-67590.81	12882.65			
Y5	-67572.71	12872.45				R5	-67588.91	12868.87			
Y6	-67586.77	12853.21				R6	-67594.66	12851.68			
Y7	-67586.65	12833.39				R7	-67591.91	12832.95			
Y8	-67590.14	12833.10				R8	-67596.62	12832.56			
Y9	-67596.62	12832.56				R9	-67603.60	12849.94			
Y10	-67604.19	12831.92				R10	-67607.31	12864.81			
Y11	-67604.35	12831.91				R11	-67612.01	12881.25			
Y12	-67605.78	12832.94				R12	-67608.73	12894.38			
Y13	-67609.03	12837.71				R13	-67614.22	12909.02			
Y14	-67610.34	12839.61				R14	-67623.57	12920.80			
Y15	-67618.01	12855.59				R15	-67617.41	12925.87			
Y16	-67623.01	12866.52				R16	-67611.21	12929.71			
Y17	-67628.60	12881.02									
Y18	-67624.69	12891.88									
Y19	-67629.31	12902.27									
Y20	-67637.27	12908.40									
Y21	-67634.22	12911.19									
Y22	-67629.89	12915.15									
Y23	-67624.95	12919.65									
Y24	-67617.41	12925.87									
Y25	-67611.21	12929.71									
Y26	-67597.31	12938.31									

平面直角座標系:第Ⅸ系(測地成果2011)

平面直角座標系：第Ⅸ区系(測地成果2011)

急傾斜地の崩壊区域調書

様式5-4 危害のおそれのある土地等の座標位置図

調査年度

2024

急傾斜地の位置

箇所番号

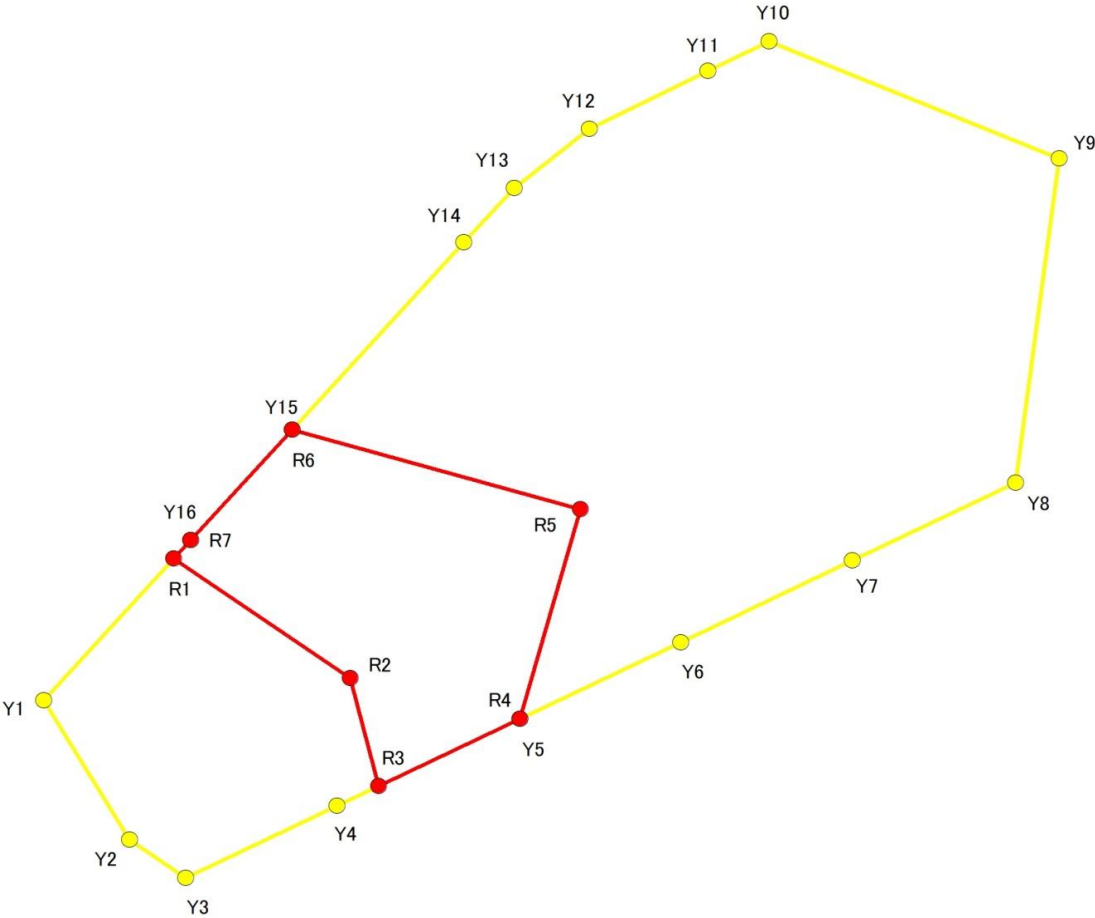
I-141K2188-5

箇所名

菅生1

所在地

木更津市菅生



急傾斜地の崩壊区域調書

様式5-5 危害のおそれのある土地の座標一覧

調査年度	2024
------	------

急傾斜地の位置	箇所番号	I-141K2188-5	箇所名	菅生1	所在地	木更津市菅生
---------	------	--------------	-----	-----	-----	--------

[illegible]

平面直角座標系:第Ⅸ系(測地成果2011)