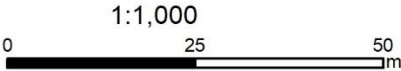
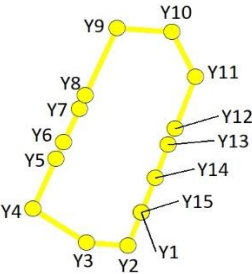


急傾斜地の崩壊区域調書

様式5-4 危害のおそれのある土地等の座標位置図

調査年度 2024

急傾斜地の位置	箇所番号	I-141K2196-1	箇所名	請西6	所在地	木更津市請西、千束台1丁目
---------	------	--------------	-----	-----	-----	---------------



## 急傾斜地の崩壊区域調書

#### 様式5-5 危害のおそれのある土地の座標一覧

調査年度	2024
------	------

急傾斜地の位置	箇所番号	I-141K2196-1	箇所名	請西6	所在地	木更津市請西、千束台1丁目
---------	------	--------------	-----	-----	-----	---------------

[illegible]

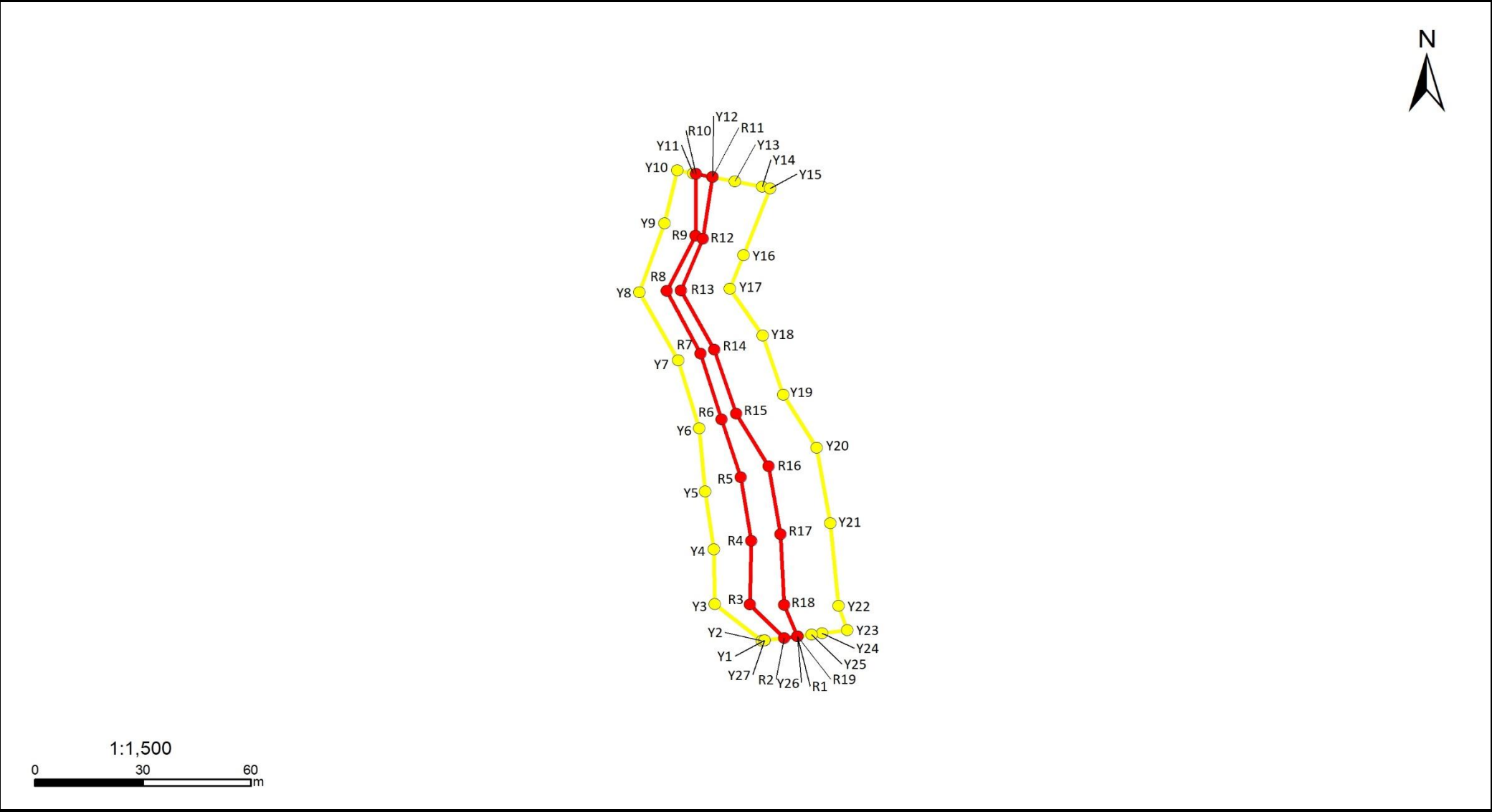
平面直角座標系:第Ⅸ系(測地成果2011)

急傾斜地の崩壊区域調書

様式5-4 危害のおそれのある土地等の座標位置図

調査年度 2024

急傾斜地の位置	箇所番号	I-141K2196-2	箇所名	請西6	所在地	木更津市請西、千束台1丁目
---------	------	--------------	-----	-----	-----	---------------



急傾斜地の崩壊区域調書

様式5-5 危害のおそれのある土地の座標一覧

調査年度	2024
所在地	木更津市請西、千束台1丁目

急傾斜地の位置		箇所番号	I-141K2196-2		箇所名	請西6		所在地		木更津市請西、千束台1丁目	
危害のおそれのある区域の座標(土砂災害警戒区域)						著しい危害のおそれのある区域の座標(土砂災害特別警戒区域)					
地点記号	X(m)	Y(m)	地点記号	X(m)	Y(m)	地点記号	X(m)	Y(m)	地点記号	X(m)	Y(m)
Y1	-69890.30	9796.33				R1	-69889.14	9805.47			
Y2	-69890.39	9795.55				R2	-69889.60	9801.85			
Y3	-69879.81	9782.47				R3	-69879.98	9792.34			
Y4	-69864.03	9782.21				R4	-69861.62	9792.66			
Y5	-69847.47	9779.84				R5	-69843.44	9789.71			
Y6	-69829.33	9778.14				R6	-69826.74	9784.37			
Y7	-69809.78	9772.29				R7	-69807.86	9778.59			
Y8	-69790.12	9761.54				R8	-69789.84	9769.15			
Y9	-69770.38	9768.56				R9	-69773.97	9777.21			
Y10	-69755.10	9772.12				R10	-69756.14	9777.28			
Y11	-69756.00	9776.58				R11	-69757.07	9781.93			
Y12	-69757.07	9781.93				R12	-69774.78	9779.16			
Y13	-69758.31	9788.11				R13	-69789.70	9773.16			
Y14	-69759.85	9795.78				R14	-69806.71	9782.40			
Y15	-69760.28	9797.91				R15	-69825.06	9788.42			
Y16	-69779.50	9790.54				R16	-69840.25	9797.56			
Y17	-69789.21	9786.72				R17	-69859.73	9800.81			
Y18	-69802.62	9795.83				R18	-69880.14	9801.84			
Y19	-69819.63	9801.51				R19	-69889.14	9805.47			
Y20	-69834.86	9810.77									
Y21	-69856.54	9814.66									
Y22	-69880.39	9816.96									
Y23	-69887.39	9819.36									
Y24	-69888.27	9812.41									
Y25	-69888.64	9809.44									
Y26	-69889.14	9805.47									
Y27	-69890.30	9796.33									

平面直角座標系: 第Ⅸ系(測地成果2011)

平面直角座標系：第Ⅸ区系(測地成果2011)

急傾斜地の崩壊区域調査

様式5-4 危害のおそれのある土地等の座標位置図

調査年度

2024

急傾斜地の位置

箇所番号

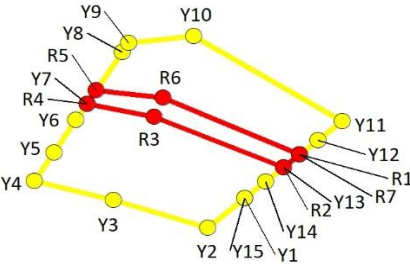
I-141K2196-4

箇所名

請西6

所在地

木更津市請西、千束台1丁目



1:1,000

0 25 50 m

## 急傾斜地の崩壊区域調書

#### 様式5-5 危害のおそれのある土地の座標一覧

調査年度	2024
------	------

急傾斜地の位置	箇所番号	I-141K2196-4	箇所名	請西6	所在地	木更津市請西、千束台1丁目
---------	------	--------------	-----	-----	-----	---------------

[illegible]

平面直角座標系:第Ⅸ系(測地成果2011)

急傾斜地の崩壊区域調査

様式5-4 危害のおそれのある土地等の座標位置図

調査年度

2024

急傾斜地の位置

箇所番号

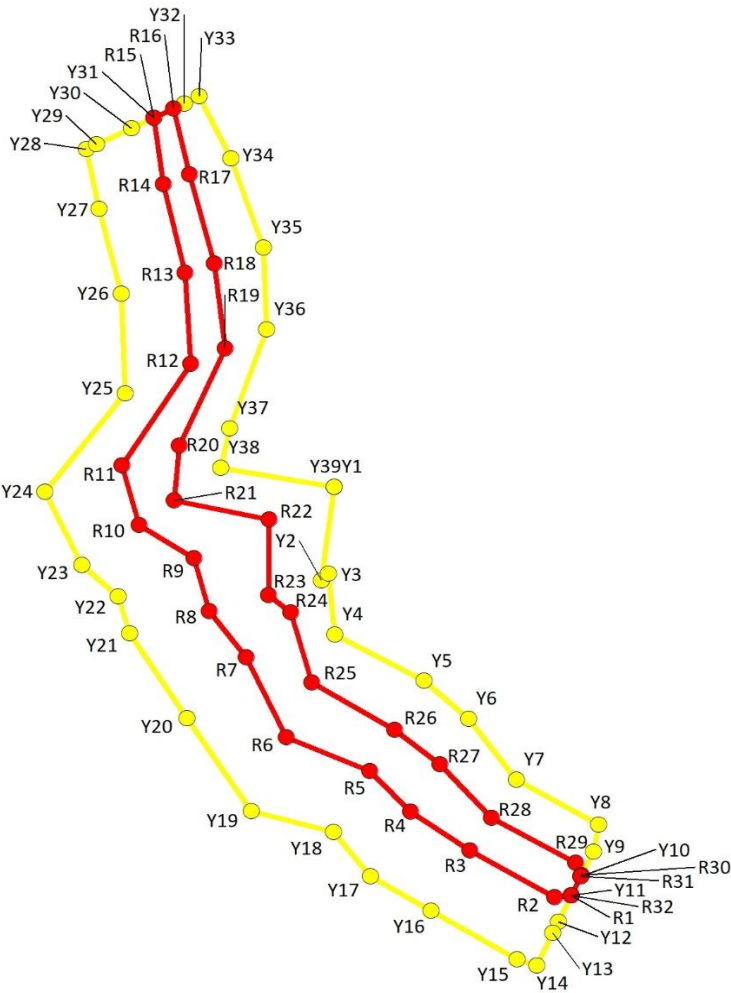
I-141K2196-5

箇所名

請西6

所在地

木更津市請西、千束台1丁目



1:1,500

0 30 60 m

急傾斜地の崩壊区域調書

様式5-5 危害のおそれのある土地の座標一覧

調査年度	2024
所在地	木更津市請西、千束台1丁目

急傾斜地の位置	箇所番号	I-14IK2196-5		箇所名	請西6		所在地	木更津市請西、千束台1丁目			
危害のおそれのある区域の座標(土砂災害警戒区域)						著しい危害のおそれのある区域の座標(土砂災害特別警戒区域)					
地点記号	X(m)	Y(m)	地点記号	X(m)	Y(m)	地点記号	X(m)	Y(m)	地点記号	X(m)	Y(m)
Y1	-69923.74	9784.36	Y31	-69847.50	9748.52	R1	-70008.09	9831.72	R31	-70004.19	9833.60
Y2	-69943.04	9781.82	Y32	-69844.59	9754.56	R2	-70008.49	9828.32	R32	-70008.09	9831.72
Y3	-69941.69	9783.28	Y33	-69843.15	9757.53	R3	-69998.84	9811.53			
Y4	-69954.24	9784.53	Y34	-69855.94	9763.81	R4	-69990.81	9799.64			
Y5	-69963.81	9802.33	Y35	-69874.29	9770.37	R5	-69982.45	9791.49			
Y6	-69971.59	9811.22	Y36	-69891.21	9770.93	R6	-69975.47	9774.86			
Y7	-69984.18	9820.77	Y37	-69911.70	9763.61	R7	-69958.94	9766.92			
Y8	-69993.44	9837.12	Y38	-69919.76	9761.78	R8	-69949.45	9759.52			
Y9	-69999.08	9836.06	Y39	-69923.74	9784.36	R9	-69938.42	9756.46			
Y10	-70004.19	9833.60				R10	-69931.60	9745.50			
Y11	-70008.09	9831.72				R11	-69919.30	9742.17			
Y12	-70013.49	9829.12				R12	-69898.31	9755.87			
Y13	-70015.83	9827.99				R13	-69879.56	9754.75			
Y14	-70022.50	9824.78				R14	-69861.25	9750.41			
Y15	-70021.32	9820.81				R15	-69847.50	9748.52			
Y16	-70011.25	9803.70				R16	-69845.61	9752.44			
Y17	-70004.13	9791.61				R17	-69859.19	9755.62			
Y18	-69994.93	9784.23				R18	-69877.60	9760.57			
Y19	-69990.64	9767.95				R19	-69895.12	9762.64			
Y20	-69971.44	9755.07				R20	-69915.28	9753.52			
Y21	-69954.01	9743.66				R21	-69926.52	9752.48			
Y22	-69946.36	9741.35				R22	-69930.54	9771.44			
Y23	-69939.87	9734.12				R23	-69946.04	9771.38			
Y24	-69924.77	9726.76				R24	-69949.61	9775.77			
Y25	-69904.47	9742.80				R25	-69964.12	9780.02			
Y26	-69883.88	9741.95				R26	-69973.95	9796.43			
Y27	-69866.34	9737.59				R27	-69981.04	9805.53			
Y28	-69854.01	9735.01				R28	-69992.03	9815.82			
Y29	-69853.00	9737.10				R29	-70001.34	9832.50			
Y30	-69849.67	9744.01				R30	-70003.86	9833.75			

平面直角座標系: 第Ⅸ系(測地成果2011)

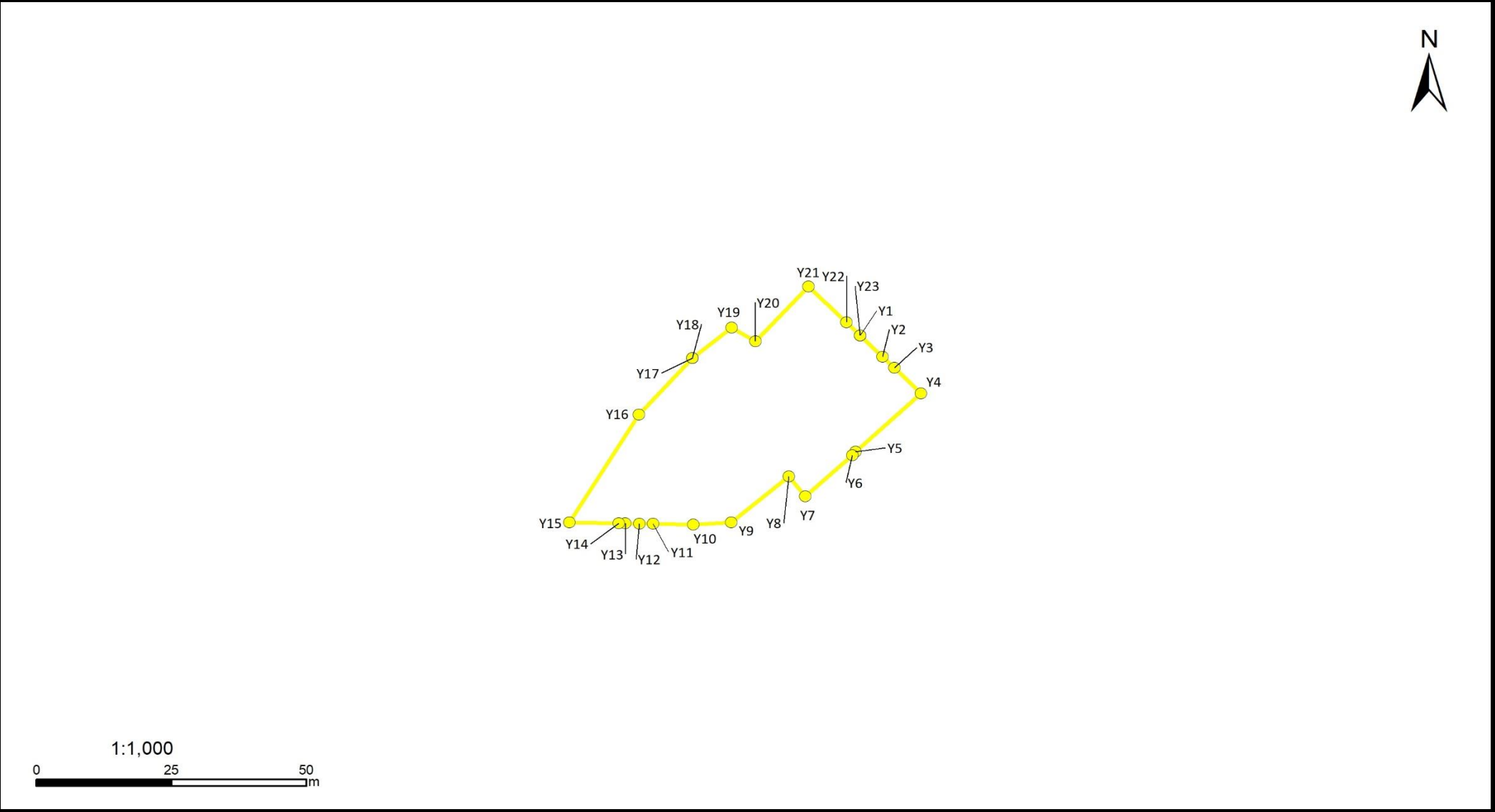
平面直角座標系：第Ⅸ区系(測地成果2011)



急傾斜地の崩壊区域調査

様式5-4 危害のおそれのある土地等の座標位置図

様式5-4 危害のおそれのある土地等の座標位置図						調査年度	2024
急傾斜地の位置	箇所番号	I-141K2196-6	箇所名	請西6	所在地	木更津市請西、千束台1丁目	



## 急傾斜地の崩壊区域調書

#### 様式5-5 危害のおそれのある土地の座標一覧

調査年度	2024
------	------

急傾斜地の位置	箇所番号	I-141K2196-6	箇所名	請西6	所在地	木更津市請西、千束台1丁目
---------	------	--------------	-----	-----	-----	---------------

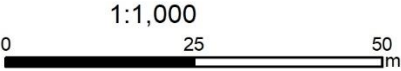
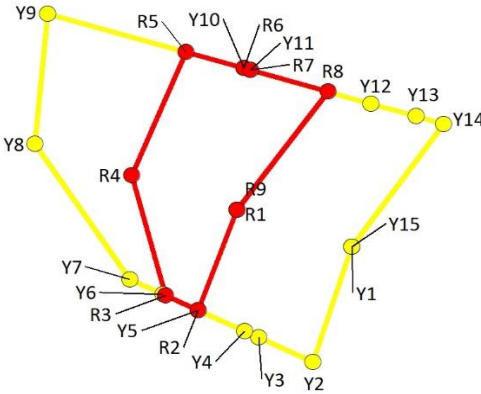
[illegible]

平面直角座標系:第Ⅸ系(測地成果2011)

急傾斜地の崩壊区域調書

様式5-4 危害のおそれのある土地等の座標位置図

様式5-4 危害のおそれのある土地等の座標位置図						調査年度	2024
急傾斜地の位置	箇所番号	I-141K2196-7	箇所名	請西6	所在地	木更津市請西、千束台1丁目	



## 急傾斜地の崩壊区域調書

#### 様式5-5 危害のおそれのある土地の座標一覧

調査年度	2024
------	------

急傾斜地の位置	箇所番号	I-141K2196-7	箇所名	請西6	所在地	木更津市請西、千束台1丁目
---------	------	--------------	-----	-----	-----	---------------

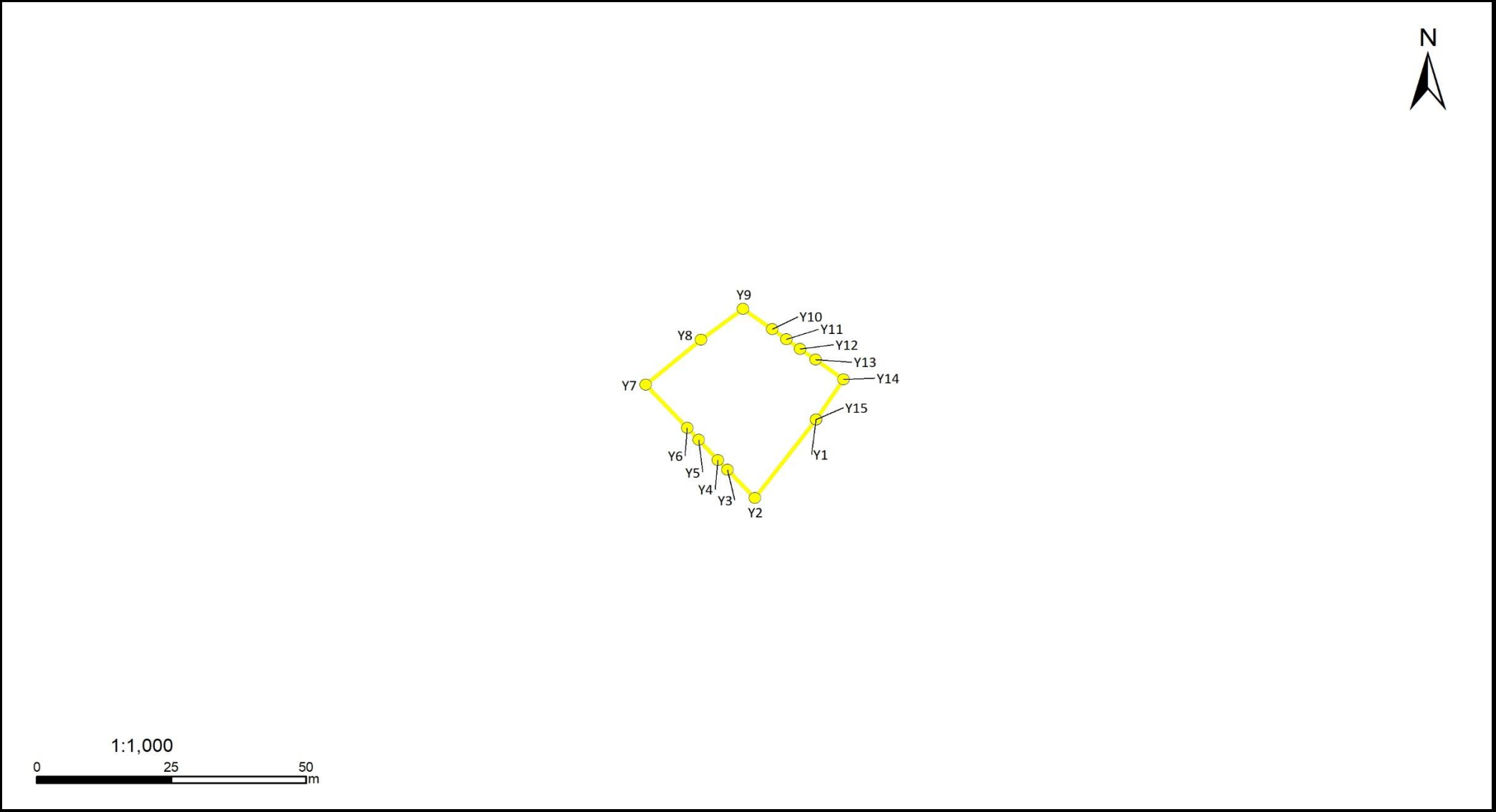
[illegible]

平面直角座標系:第Ⅸ系(測地成果2011)

急傾斜地の崩壊区域調書

様式5-4 危害のおそれのある土地等の座標位置図

様式5-4 危害のおそれのある土地等の座標位置図						調査年度	4048
急傾斜地の位置	箇所番号	I-141K2196-8	箇所名	請西6	所在地	木更津市請西、千束台1丁目	



## 急傾斜地の崩壊区域調書

#### 様式5-5 危害のおそれのある土地の座標一覧

調査年度	2024
------	------

急傾斜地の位置	箇所番号	I-141K2196-8	箇所名	請西6	所在地	木更津市請西、千束台1丁目
---------	------	--------------	-----	-----	-----	---------------

[illegible]

平面直角座標系:第Ⅸ系(測地成果2011)

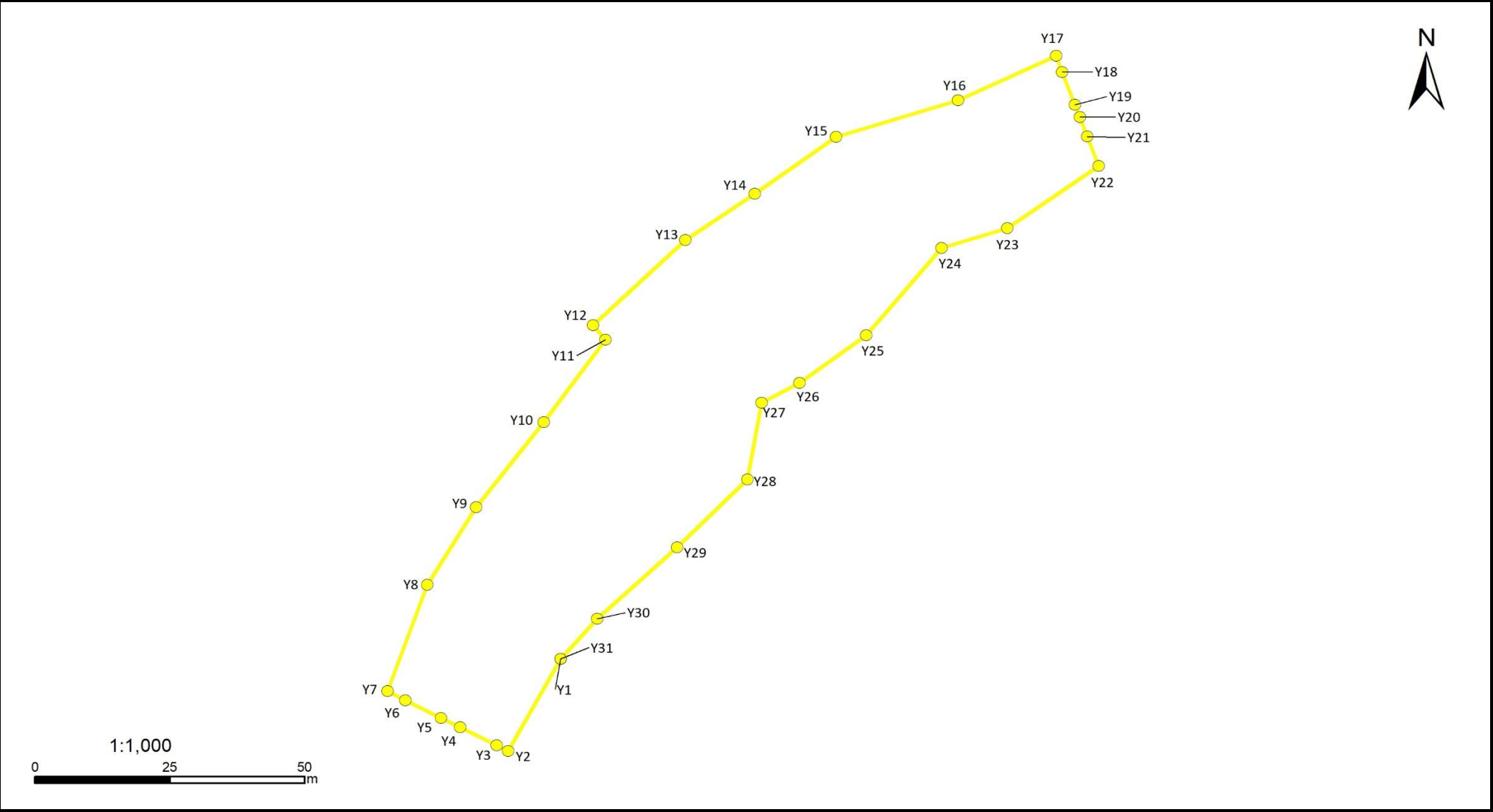
急傾斜地の崩壊区域調書

様式5-4 危害のおそれのある土地等の座標位置図

調査年度

2024

急傾斜地の位置	箇所番号	I-141K2196-9	箇所名	請西6	所在地	木更津市請西、千束台1丁目
---------	------	--------------	-----	-----	-----	---------------



急傾斜地の崩壊区域調書

様式5-5 危害のおそれのある土地の座標一覧

調査年度	2024
所在地	木更津市請西、千束台1丁目

急傾斜地の位置	箇所番号	I-141K2196-9	箇所名	請西6	所在地	木更津市請西、千束台1丁目					
危害のおそれのある区域の座標(土砂災害警戒区域)						著しい危害のおそれのある区域の座標(土砂災害特別警戒区域)					
地点記号	X(m)	Y(m)	地点記号	X(m)	Y(m)	地点記号	X(m)	Y(m)	地点記号	X(m)	Y(m)
Y1	-69979.62	9471.81	Y31	-69979.62	9471.81						
Y2	-69997.36	9462.13									
Y3	-69996.27	9460.01									
Y4	-69992.80	9453.22									
Y5	-69990.98	9449.66									
Y6	-69987.61	9443.07									
Y7	-69985.88	9439.69									
Y8	-69965.41	9447.10									
Y9	-69950.54	9456.18									
Y10	-69934.20	9468.65									
Y11	-69918.37	9480.11									
Y12	-69915.58	9477.86									
Y13	-69899.26	9494.97									
Y14	-69890.38	9507.84									
Y15	-69879.42	9522.87									
Y16	-69872.35	9545.52									
Y17	-69863.83	9563.65									
Y18	-69866.96	9564.83									
Y19	-69873.19	9567.17									
Y20	-69875.63	9568.09									
Y21	-69879.34	9569.48									
Y22	-69884.99	9571.61									
Y23	-69896.92	9554.63									
Y24	-69900.72	9542.41									
Y25	-69917.50	9528.51									
Y26	-69926.66	9516.10									
Y27	-69930.50	9509.07									
Y28	-69945.17	9506.47									
Y29	-69958.20	9493.44									
Y30	-69971.93	9478.62									

平面直角座標系:第Ⅸ系(測地成果2011)

平面直角座標系：第Ⅸ区系(測地成果2011)

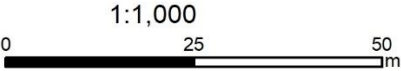
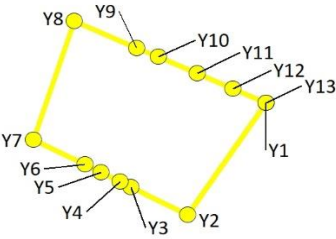


急傾斜地の崩壊区域調書

様式5-4 危害のおそれのある土地等の座標位置図

調査年度 2024

急傾斜地の位置	箇所番号	I-141K2196-10	箇所名	請西6	所在地	木更津市請西、千束台1丁目
---------	------	---------------	-----	-----	-----	---------------



## 急傾斜地の崩壊区域調書

#### 様式5-5 危害のおそれのある土地の座標一覧

調査年度	2024
------	------

急傾斜地の位置	箇所番号	I-141K2196-10	箇所名	請西6	所在地	木更津市請西、千束台1丁目
---------	------	---------------	-----	-----	-----	---------------

[illegible]


平面直角座標系:第Ⅸ系(測地成果2011)

急傾斜地の崩壊区域調査

様式5-4 危害のおそれのある土地等の座標位置図

調査年度 2024

急傾斜地の位置	箇所番号	I-141K2196-12	箇所名	請西6	所在地	木更津市請西、千束台1丁目
---------	------	---------------	-----	-----	-----	---------------



急傾斜地の崩壊区域調書

様式5-5 危害のおそれのある土地の座標一覧

調査年度	2024
所在地	木更津市請西、千束台1丁目

急傾斜地の位置	箇所番号	I-141K2196-12		箇所名	請西6	所在地	木更津市請西、千束台1丁目				
危害のおそれのある区域の座標(土砂災害警戒区域)						著しい危害のおそれのある区域の座標(土砂災害特別警戒区域)					
地点記号	X(m)	Y(m)	地点記号	X(m)	Y(m)	地点記号	X(m)	Y(m)	地点記号	X(m)	Y(m)
Y1	-70055.01	9398.56	Y31	-70048.37	9387.98						
Y2	-70070.27	9388.79	Y32	-70049.69	9390.09						
Y3	-70078.85	9378.78	Y33	-70054.18	9397.25						
Y4	-70082.61	9371.23	Y34	-70055.01	9398.56						
Y5	-70084.33	9358.53									
Y6	-70081.82	9342.91									
Y7	-70082.37	9342.39									
Y8	-70088.67	9339.11									
Y9	-70100.19	9319.44									
Y10	-70103.76	9304.86									
Y11	-70103.13	9283.13									
Y12	-70091.15	9268.39									
Y13	-70089.75	9269.16									
Y14	-70085.92	9271.94									
Y15	-70082.98	9274.13									
Y16	-70080.97	9275.62									
Y17	-70078.64	9277.36									
Y18	-70072.95	9281.60									
Y19	-70081.99	9290.86									
Y20	-70081.51	9301.50									
Y21	-70078.81	9312.41									
Y22	-70070.86	9325.37									
Y23	-70062.66	9331.91									
Y24	-70059.83	9338.16									
Y25	-70061.83	9358.53									
Y26	-70061.10	9364.65									
Y27	-70059.82	9366.77									
Y28	-70054.73	9372.51									
Y29	-70043.05	9379.51									
Y30	-70045.79	9383.88									

平面直角座標系: 第Ⅸ系(測地成果2011)

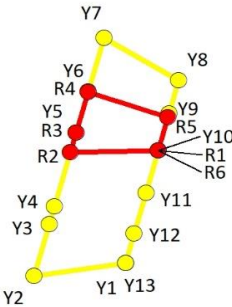
平面直角座標系：第Ⅸ区系(測地成果2011)

急傾斜地の崩壊区域調書

様式5-4 危害のおそれのある土地等の座標位置図

調査年度 2024

急傾斜地の位置	箇所番号	I-141K2196-13	箇所名	請西6	所在地	木更津市請西、千束台1丁目
---------	------	---------------	-----	-----	-----	---------------



1:1,000



## 急傾斜地の崩壊区域調書

#### 様式5-5 危害のおそれのある土地の座標一覧

調査年度	2024
------	------

急傾斜地の位置	箇所番号	I-141K2196-13	箇所名	請西6	所在地	木更津市請西、千束台1丁目
---------	------	---------------	-----	-----	-----	---------------

[illegible]

平面直角座標系:第Ⅸ系(測地成果2011)