

急傾斜地の崩壊区域調書

様式5-4 危害のおそれのある土地等の座標位置図

調査年度

2024

急傾斜地の位置

箇所番号

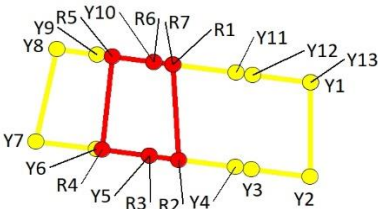
I-141K2212-1

箇所名

太田4

所在地

木更津市太田2丁目



1:1,000



急傾斜地の崩壊区域調書

様式5-5 危害のおそれのある土地の座標一覧

調査年度	2024
------	------

急傾斜地の位置	箇所番号	I-141K2212-1	箇所名	太田4	所在地	木更津市太田2丁目
---------	------	--------------	-----	-----	-----	-----------

[illegible]

平面直角座標系:第Ⅸ系(測地成果2011)

急傾斜地の崩壊区域調査

様式5-4 危害のおそれのある土地等の座標位置図

調査年度

2024

急傾斜地の位置

箇所番号

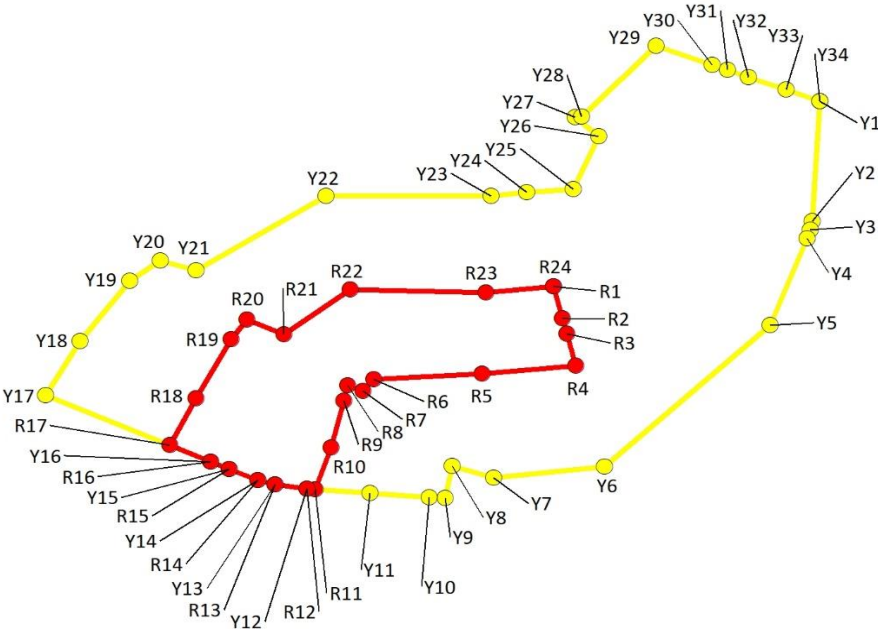
I-141K2212-3

箇所名

太田4

所在地

木更津市太田2丁目



1:1,000

0 25 50 m

急傾斜地の崩壊区域調書

様式5-5 危害のおそれのある土地の座標一覧

調査年度	2024
木更津市太田2丁目	

危害のおそれのある区域の座標(土砂災害警戒区域)						著しい危害のおそれのある区域の座標(土砂災害特別警戒区域)					
地点記号	X(m)	Y(m)	地点記号	X(m)	Y(m)	地点記号	X(m)	Y(m)	地点記号	X(m)	Y(m)
Y1	-68764.06	9525.05	Y31	-68759.73	9512.79	R1	-68789.50	9489.69			
Y2	-68780.58	9524.04	Y32	-68760.73	9515.62	R2	-68793.94	9490.90			
Y3	-68781.73	9523.84	Y33	-68762.47	9520.57	R3	-68796.03	9491.47			
Y4	-68782.93	9523.39	Y34	-68764.06	9525.05	R4	-68800.41	9492.66			
Y5	-68794.87	9518.50				R5	-68801.52	9480.18			
Y6	-68814.36	9496.46				R6	-68802.31	9465.84			
Y7	-68815.89	9481.71				R7	-68803.92	9464.35			
Y8	-68814.22	9476.27				R8	-68803.15	9462.32			
Y9	-68818.68	9475.26				R9	-68805.29	9461.84			
Y10	-68818.53	9473.17				R10	-68811.70	9460.12			
Y11	-68817.97	9465.29				R11	-68817.46	9458.07			
Y12	-68817.38	9456.96				R12	-68817.38	9456.96			
Y13	-68816.80	9452.72				R13	-68816.80	9452.72			
Y14	-68816.20	9450.40				R14	-68816.20	9450.40			
Y15	-68814.64	9446.63				R15	-68814.64	9446.63			
Y16	-68813.62	9444.18				R16	-68813.62	9444.18			
Y17	-68804.52	9422.25				R17	-68811.37	9438.74			
Y18	-68797.04	9426.82				R18	-68804.91	9442.19			
Y19	-68788.74	9433.40				R19	-68796.85	9446.83			
Y20	-68786.01	9437.49				R20	-68794.08	9449.00			
Y21	-68787.37	9442.17				R21	-68796.13	9453.91			
Y22	-68777.10	9459.45				R22	-68789.97	9462.71			
Y23	-68777.10	9481.40				R23	-68790.37	9480.74			
Y24	-68776.54	9486.16				R24	-68789.50	9489.69			
Y25	-68776.18	9492.33									
Y26	-68768.84	9495.67									
Y27	-68766.22	9492.57									
Y28	-68766.20	9493.45									
Y29	-68756.40	9503.36									
Y30	-68759.02	9510.79									

平面直角座標系：第Ⅸ区系(測地成果2011)

急傾斜地の崩壊区域調書

様式5-4 危害のおそれのある土地等の座標位置図

調査年度

2024

急傾斜地の位置

箇所番号

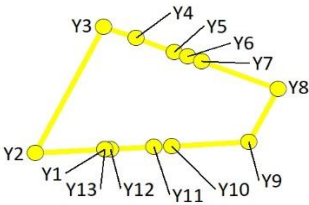
I-141K2212-4

箇所名

太田4

所在地

木更津市太田2丁目



1:1,000



急傾斜地の崩壊区域調書

様式5-5 危害のおそれのある土地の座標一覧

調査年度	2024
------	------

急傾斜地の位置	箇所番号	I-141K2212-4	箇所名	太田4	所在地	木更津市太田2丁目
---------	------	--------------	-----	-----	-----	-----------

[illegible]

平面直角座標系:第Ⅸ系(測地成果2011)

急傾斜地の崩壊区域調書

様式5-4 危害のおそれのある土地等の座標位置図

調査年度

2024

急傾斜地の位置

箇所番号

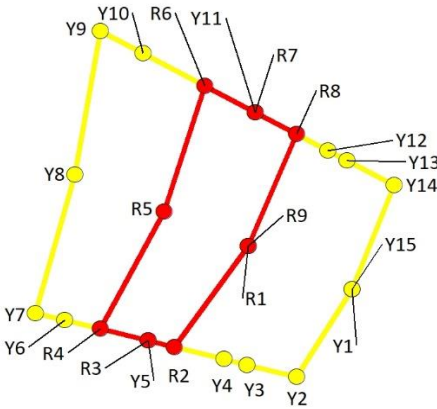
I-141K2212-9

箇所名

太田4

所在地

木更津市太田2丁目



1:1,000

0 25 50 m

急傾斜地の崩壊区域調書

様式5-5 危害のおそれのある土地の座標一覧

調査年度	2024
------	------

急傾斜地の位置	箇所番号	I-141K2212-9	箇所名	太田4	所在地	木更津市太田2丁目
---------	------	--------------	-----	-----	-----	-----------

[illegible]

平面直角座標系:第Ⅸ系(測地成果2011)

急傾斜地の崩壊区域調書

様式5-4 危害のおそれのある土地等の座標位置図

調査年度

2024

急傾斜地の位置

箇所番号

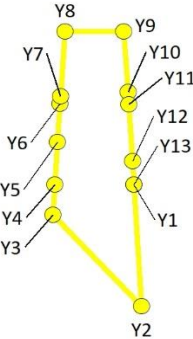
I-141K2212-10

箇所名

太田4

所在地

木更津市太田2丁目



1:1,000



急傾斜地の崩壊区域調書

様式5-5 危害のおそれのある土地の座標一覧

調査年度	2024
------	------

急傾斜地の位置	箇所番号	I-141K2212-10	箇所名	太田4	所在地	木更津市太田2丁目
---------	------	---------------	-----	-----	-----	-----------

[illegible]

平面直角座標系:第Ⅸ系(測地成果2011)