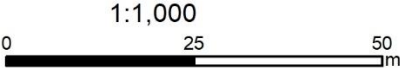
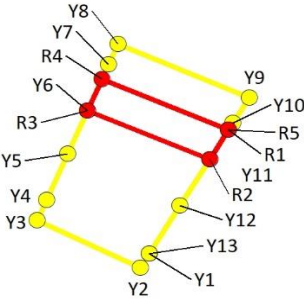


急傾斜地の崩壊区域調書

様式5-4 危害のおそれのある土地等の座標位置図

調査年度 2024

急傾斜地の位置	箇所番号	I-141K2226-1	箇所名	大久保12	所在地	木更津市大久保5丁目、下烏田、大久保1丁目
---------	------	--------------	-----	-------	-----	-----------------------



急傾斜地の崩壊区域調書

様式5-5 危害のおそれのある土地の座標一覧

調査年度	2024
------	------

急傾斜地の位置	箇所番号	I-141K2226-1	箇所名	大久保12	所在地	木更津市大久保5丁目、下鳥田、大久保1丁目
---------	------	--------------	-----	-------	-----	-----------------------

[illegible]

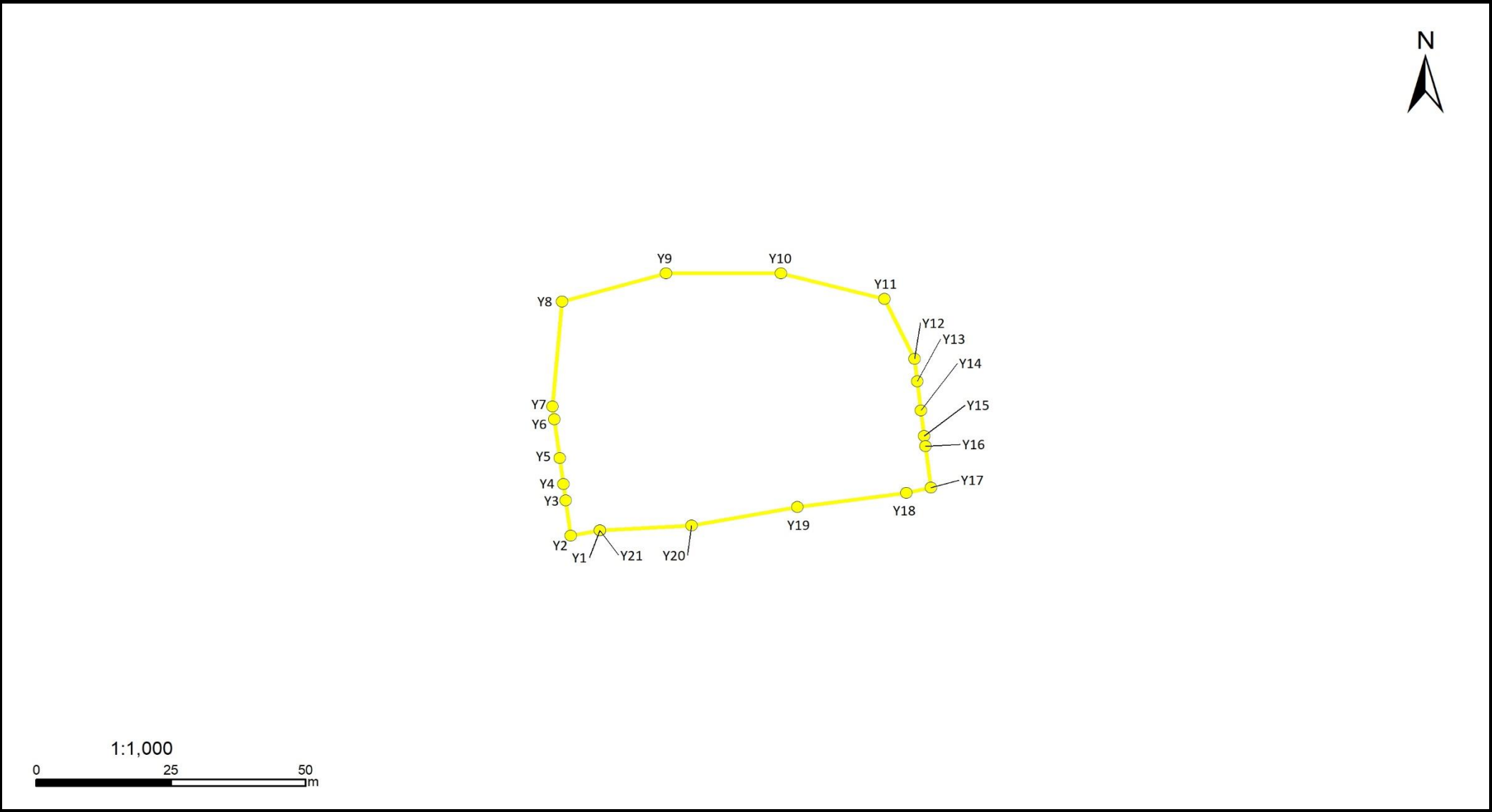
平面直角座標系:第Ⅸ系(測地成果2011)

急傾斜地の崩壊区域調査

様式5-4 危害のおそれのある土地等の座標位置図

調査年度	2024
------	------

急傾斜地の位置	箇所番号	I-141K2226-2	箇所名	大久保12	所在地	木更津市大久保5丁目、下鳥田、大久保1丁目
---------	------	--------------	-----	-------	-----	-----------------------



急傾斜地の崩壊区域調書

様式5-5 危害のおそれのある土地の座標一覧

調査年度	2024
------	------

急傾斜地の位置	箇所番号	I-141K2226-2	箇所名	大久保12	所在地	木更津市大久保5丁目、下鳥田、大久保1丁目
---------	------	--------------	-----	-------	-----	-----------------------

[illegible]

平面直角座標系:第Ⅸ系(測地成果2011)