

急傾斜地の崩壊区域調書

様式5-4 危害のおそれのある土地等の座標位置図

調査年度

2024

急傾斜地の位置

箇所番号

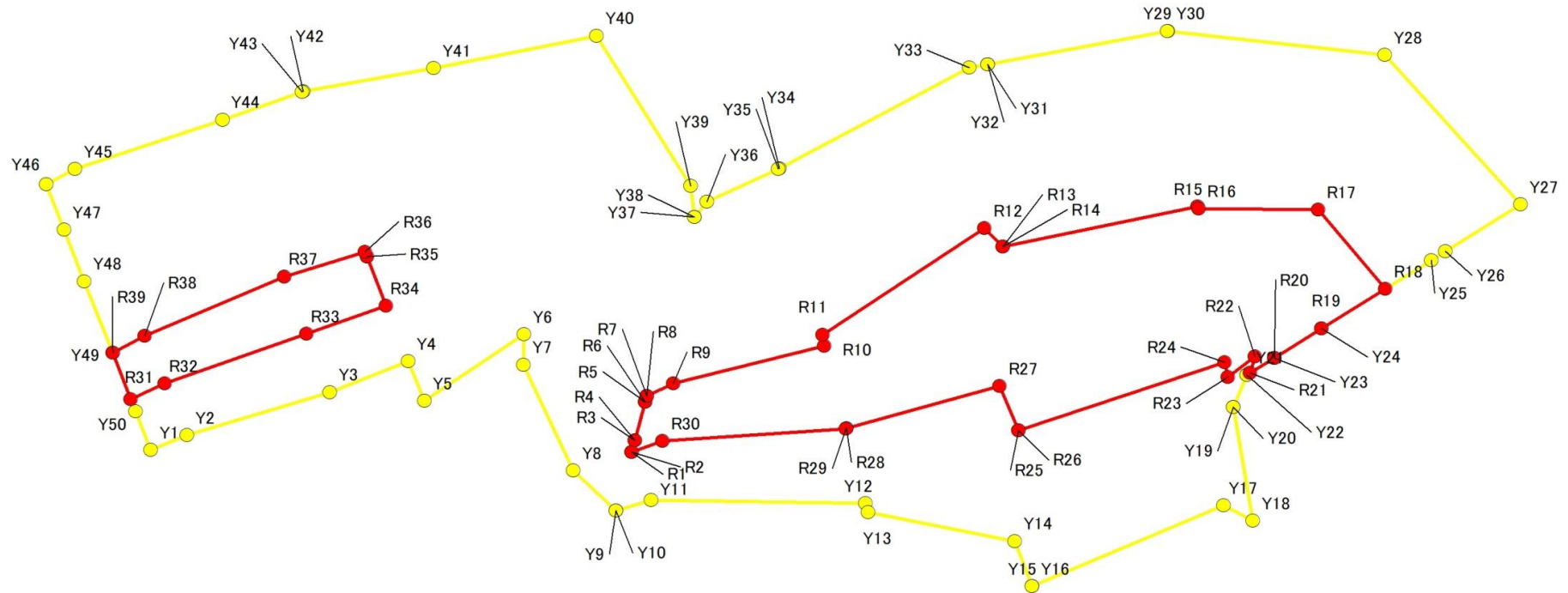
I-141K2245-1

箇所名

東太田2

所在地

木更津市東太田3丁目、ぼたる野1丁目



急傾斜地の崩壊区域調書

様式5-5 危害のおそれのある土地の座標一覧

調査年度	2024
所在地	木更津市東太田3丁目、はたる野1丁目

急傾斜地の位置	箇所番号	I-141K2245-1	箇所名	東太田2	所在地	木更津市東太田3丁目、はたる野1丁目
---------	------	--------------	-----	------	-----	--------------------

危害のおそれのある区域の座標(土砂災害警戒区域)						著しい危害のおそれのある区域の座標(土砂災害特別警戒区域)					
地点記号	X(m)	Y(m)	地点記号	X(m)	Y(m)	地点記号	X(m)	Y(m)	地点記号	X(m)	Y(m)
Y1	-69247.78	11334.56	Y31	-69210.69	11413.15	R1	-69248.01	11379.73			
Y2	-69246.37	11337.92	Y32	-69210.69	11413.15	R2	-69248.01	11379.73	R31	-69242.89	11332.68
Y3	-69242.23	11351.37	Y33	-69210.96	11411.43	R3	-69246.89	11380.02	R32	-69241.40	11335.88
Y4	-69239.27	11358.72	Y34	-69220.70	11393.61	R4	-69246.89	11380.02	R33	-69236.59	11349.20
Y5	-69243.08	11360.24	Y35	-69220.74	11393.50	R5	-69243.19	11380.98	R34	-69233.91	11356.67
Y6	-69236.66	11369.62	Y36	-69223.90	11386.81	R6	-69243.19	11380.98	R35	-69229.19	11354.86
Y7	-69239.59	11369.56	Y37	-69225.37	11385.60	R7	-69242.58	11381.14	R36	-69228.70	11354.67
Y8	-69249.76	11374.26	Y38	-69225.37	11385.60	R8	-69242.58	11381.14	R37	-69231.09	11347.08
Y9	-69253.64	11378.27	Y39	-69222.38	11385.25	R9	-69241.39	11383.62	R38	-69236.79	11334.00
Y10	-69253.64	11378.27	Y40	-69207.92	11376.42	R10	-69237.77	11397.83	R39	-69238.45	11330.97
Y11	-69252.63	11381.58	Y41	-69211.03	11361.11	R11	-69236.71	11397.65			
Y12	-69252.92	11401.68	Y42	-69213.28	11348.88	R12	-69226.46	11412.89			
Y13	-69253.77	11401.96	Y43	-69213.32	11348.77	R13	-69228.20	11414.61			
Y14	-69256.56	11415.71	Y44	-69216.01	11341.28	R14	-69228.20	11414.61			
Y15	-69260.92	11417.35	Y45	-69220.74	11327.42	R15	-69224.36	11432.91			
Y16	-69260.92	11417.35	Y46	-69222.22	11324.71	R16	-69224.56	11432.98			
Y17	-69253.11	11435.34	Y47	-69226.58	11326.39	R17	-69224.68	11444.23			
Y18	-69254.59	11438.09	Y48	-69231.55	11328.30	R18	-69232.28	11450.54			
Y19	-69243.67	11436.23	Y49	-69238.45	11330.97	R19	-69236.10	11444.54			
Y20	-69243.67	11436.23	Y50	-69244.08	11333.14	R20	-69238.92	11440.12			
Y21	-69240.56	11437.54				R21	-69240.38	11437.82			
Y22	-69240.56	11437.54				R22	-69238.81	11438.28			
Y23	-69238.92	11440.12				R23	-69240.79	11435.74			
Y24	-69236.10	11444.54				R24	-69239.34	11435.45			
Y25	-69229.55	11454.83				R25	-69245.91	11416.09			
Y26	-69228.68	11456.19				R26	-69245.91	11416.09			
Y27	-69224.18	11463.26				R27	-69241.63	11414.31			
Y28	-69209.79	11450.49				R28	-69245.69	11399.92			
Y29	-69207.46	11430.08				R29	-69245.73	11399.85			
Y30	-69207.47	11430.05				R30	-69246.91	11382.62			

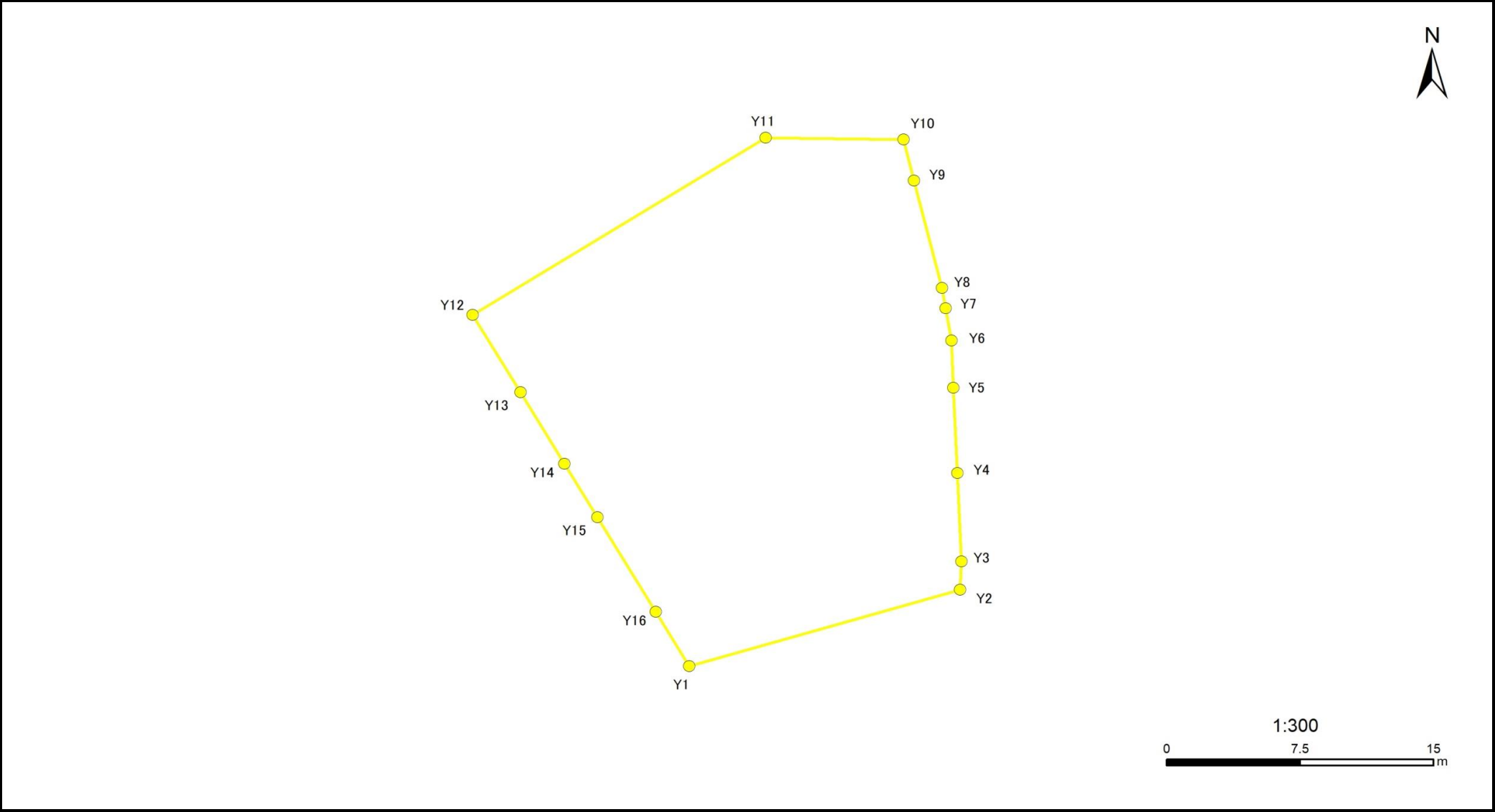
平面直角座標系：第Ⅸ区系(測地成果2011)

急傾斜地の崩壊区域調書

様式5-4 危害のおそれのある土地等の座標位置図

調査年度 2024

急傾斜地の位置	箇所番号	I-141K2245-2	箇所名	東太田2	所在地	木更津市東太田3丁目、ぼたる野1丁目
---------	------	--------------	-----	------	-----	--------------------



急傾斜地の崩壊区域調書

様式5-5 危害のおそれのある土地の座標一覧

調査年度	2024
------	------

急傾斜地の位置	箇所番号	I-141K2245-2	箇所名	東太田2	所在地	木更津市東太田3丁目、はたる野1丁目
---------	------	--------------	-----	------	-----	--------------------

[illegible]

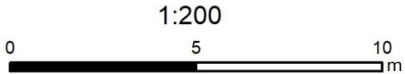
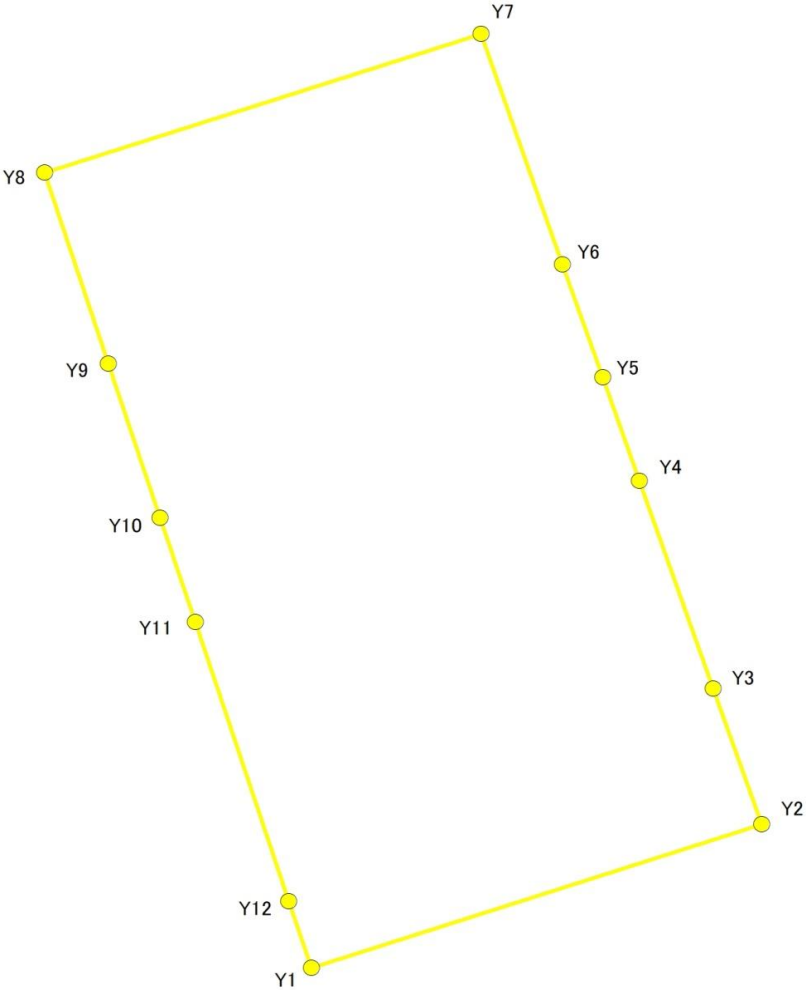
平面直角座標系:第Ⅸ系(測地成果2011)

急傾斜地の崩壊区域調査

様式5-4 危害のおそれのある土地等の座標位置図

調査年度 2024

急傾斜地の位置	箇所番号	I-141K2245-3	箇所名	東太田2	所在地	木更津市東太田3丁目、ぼたる野1丁目
---------	------	--------------	-----	------	-----	--------------------



急傾斜地の崩壊区域調書

様式5-5 危害のおそれのある土地の座標一覧

調査年度

2024

急傾斜地の位置

箇所番号

I-141K2245-3

箇所名

東太田2

所在地

木更津市東太田3丁目、ほたる野1丁目

[illegible]

平面直角座標系:第Ⅸ系(測地成果2011)