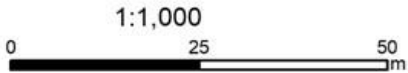
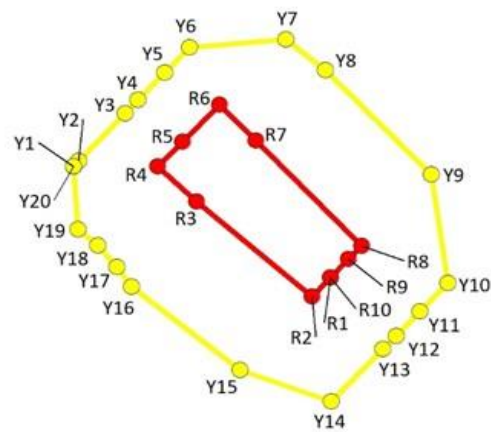


急傾斜地の崩壊区域調査

様式5-4 危害のおそれのある土地等の座標位置図

調査年度 2024

急傾斜地の位置	箇所番号	I-141K2255-3	箇所名	大久保13	所在地	木更津市大久保3丁目、畑沢
---------	------	--------------	-----	-------	-----	---------------



急傾斜地の崩壊区域調書

様式5-5 危害のおそれのある土地の座標一覧

調査年度	2024
------	------

急傾斜地の位置	箇所番号	I-141K2255-3	箇所名	大久保13	所在地	木更津市大久保3丁目、畑沢
---------	------	--------------	-----	-------	-----	---------------

[illegible]

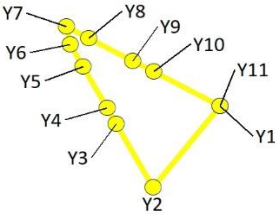
平面直角座標系:第Ⅸ系(測地成果2011)

急傾斜地の崩壊区域調書

様式5-4 危害のおそれのある土地等の座標位置図

調査年度 2024

急傾斜地の位置	箇所番号	I-141K2255-1	箇所名	大久保13	所在地	木更津市大久保3丁目、畑沢
---------	------	--------------	-----	-------	-----	---------------



1:1,000



急傾斜地の崩壊区域調書

様式5-5 危害のおそれのある土地の座標一覧

調査年度	2024
------	------

急傾斜地の位置	箇所番号	I-141K2255-1	箇所名	大久保13	所在地	木更津市大久保3丁目、畑沢
---------	------	--------------	-----	-------	-----	---------------

[illegible]

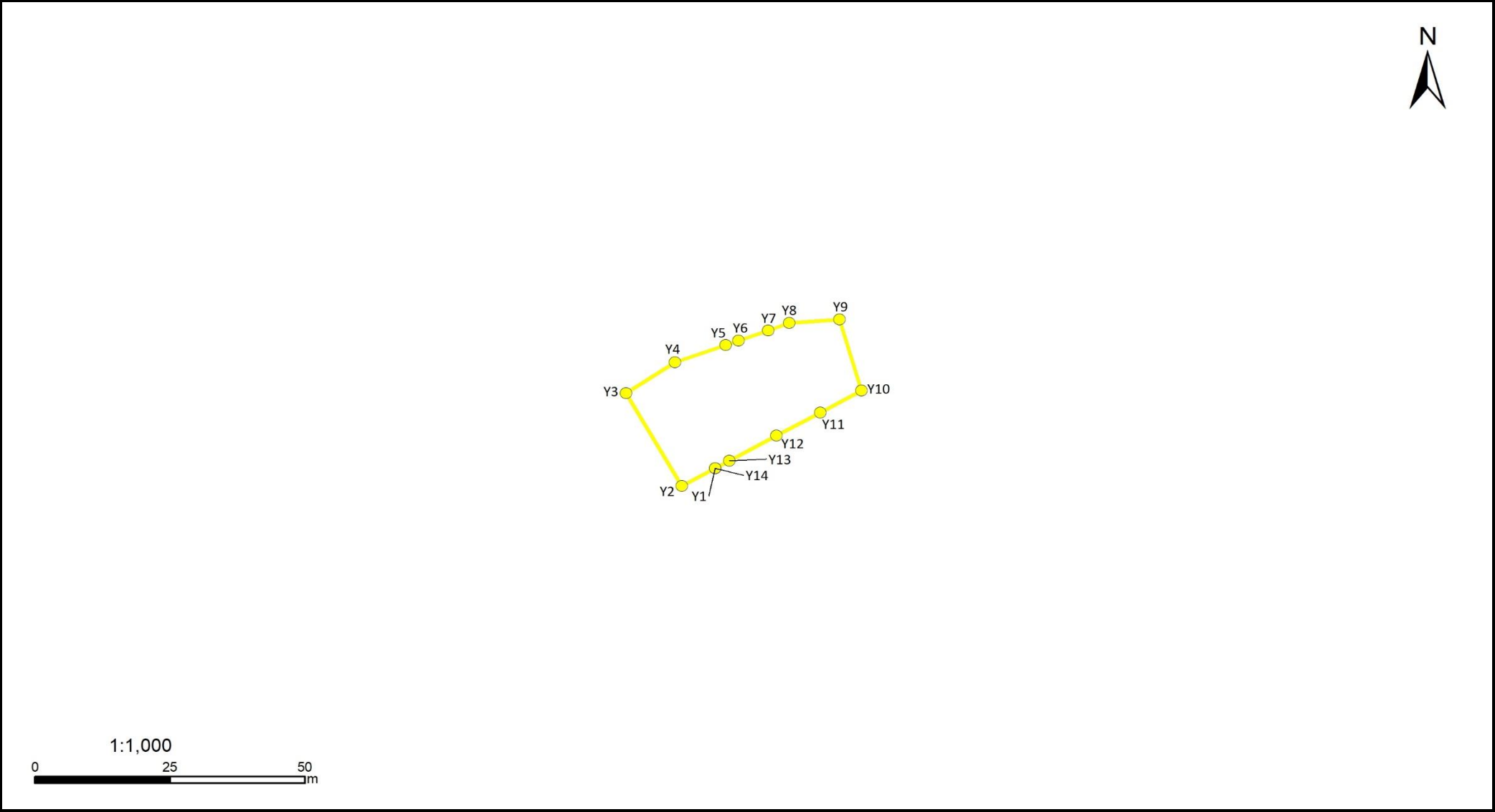
平面直角座標系:第Ⅸ系(測地成果2011)

急傾斜地の崩壊区域調書

様式5-4 危害のおそれのある土地等の座標位置図

調査年度 2024

急傾斜地の位置	箇所番号	I-141K2255-2	箇所名	大久保13	所在地	木更津市大久保3丁目、畑沢
---------	------	--------------	-----	-------	-----	---------------



急傾斜地の崩壊区域調書

様式5-5 危害のおそれのある土地の座標一覧

調査年度	2024
------	------

急傾斜地の位置	箇所番号	I-141K2255-2	箇所名	大久保13	所在地	木更津市大久保3丁目、畑沢
---------	------	--------------	-----	-------	-----	---------------

[illegible]

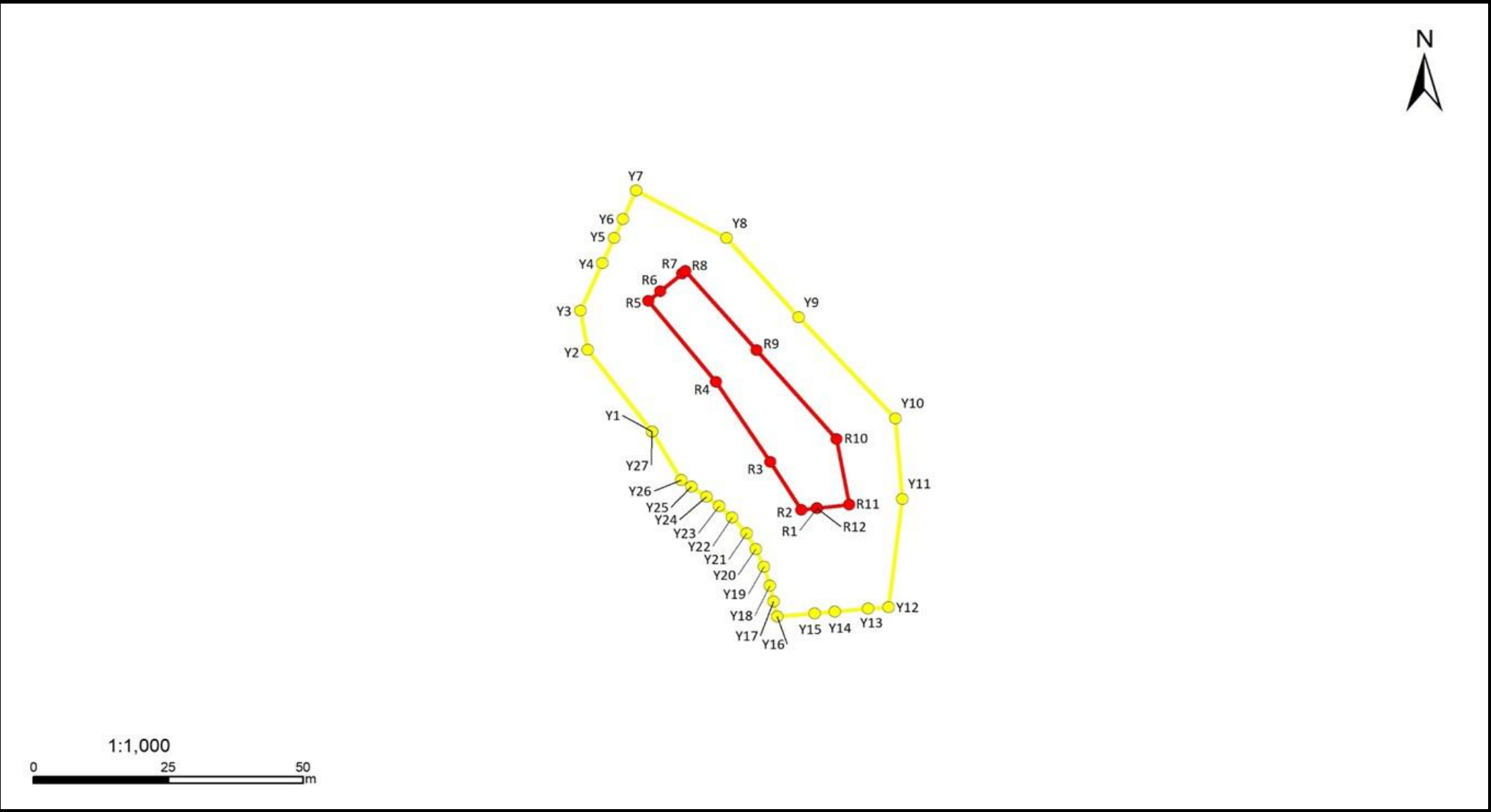
平面直角座標系:第Ⅸ系(測地成果2011)

急傾斜地の崩壊区域調査

様式5-4 危害のおそれのある土地等の座標位置図

調査年度 2024

急傾斜地の位置	箇所番号	I-141K2255-5	箇所名	大久保13	所在地	木更津市大久保3丁目、畑沢
---------	------	--------------	-----	-------	-----	---------------



急傾斜地の崩壊区域調書

様式5-5 危害のおそれのある土地の座標一覧

調査年度	2024
所在地	木更津市大久保3丁目、畑沢

急傾斜地の位置	箇所番号	I-141K2255-5		箇所名	大久保13		所在地	木更津市大久保3丁目、畑沢			
危害のおそれのある区域の座標(土砂災害警戒区域)						著しい危害のおそれのある区域の座標(土砂災害特別警戒区域)					
地点記号	X(m)	Y(m)	地点記号	X(m)	Y(m)	地点記号	X(m)	Y(m)	地点記号	X(m)	Y(m)
Y1	-73056.98	8655.20				R1	-73071.76	8685.72			
Y2	-73041.28	8643.20				R2	-73072.08	8682.85			
Y3	-73033.71	8641.84				R3	-73062.87	8677.13			
Y4	-73024.59	8645.95				R4	-73047.43	8667.01			
Y5	-73019.76	8648.12				R5	-73031.83	8654.53			
Y6	-73016.13	8649.75				R6	-73030.01	8656.72			
Y7	-73010.64	8652.22				R7	-73026.64	8660.76			
Y8	-73019.76	8669.00				R8	-73026.14	8661.35			
Y9	-73035.04	8682.34				R9	-73041.32	8674.57			
Y10	-73054.44	8700.33				R10	-73058.42	8689.38			
Y11	-73069.94	8701.61				R11	-73071.06	8691.76			
Y12	-73090.76	8699.00				R12	-73071.76	8685.72			
Y13	-73091.09	8695.21									
Y14	-73091.62	8689.04									
Y15	-73091.94	8685.35									
Y16	-73092.55	8678.35									
Y17	-73089.70	8677.72									
Y18	-73086.63	8676.98									
Y19	-73083.03	8675.88									
Y20	-73079.60	8674.38									
Y21	-73076.60	8672.66									
Y22	-73073.56	8669.96									
Y23	-73071.31	8667.62									
Y24	-73069.57	8665.25									
Y25	-73067.59	8662.42									
Y26	-73066.35	8660.59									
Y27	-73056.98	8655.20									

平面直角座標系:第Ⅸ系(測地成果2011)

平面直角座標系：第Ⅸ区系(測地成果2011)