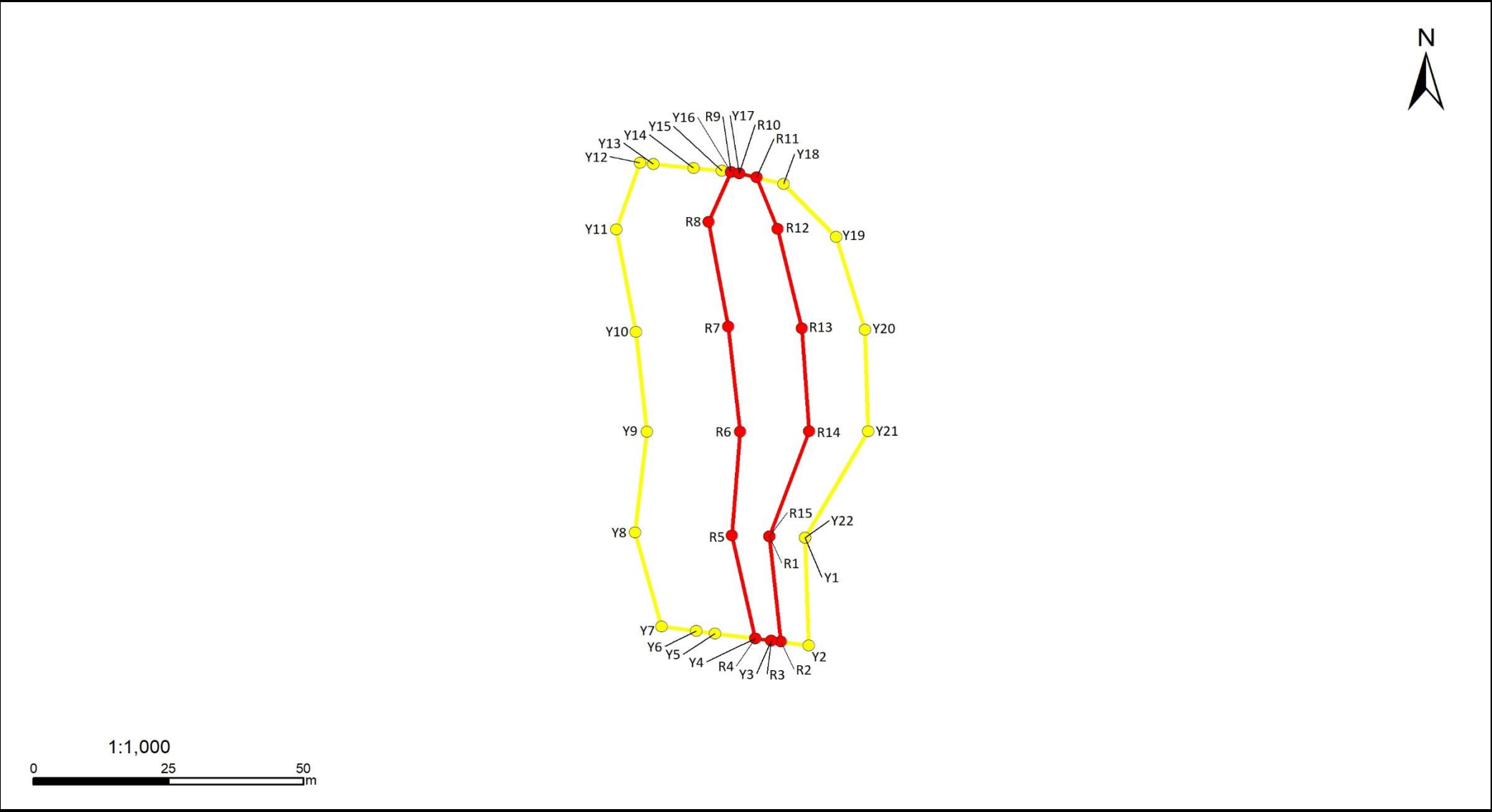


急傾斜地の崩壊区域調書

様式5-4 危害のおそれのある土地等の座標位置図

調査年度 2024

急傾斜地の位置	箇所番号	I-141K2257-1	箇所名	畑沢17	所在地	木更津市畑沢、大久保、港南台5丁目
---------	------	--------------	-----	------	-----	-------------------



急傾斜地の崩壊区域調書

様式5-5 危害のおそれのある土地の座標一覧

調査年度

2024

急傾斜地の位置

箇所番号

I-141K2257-1

箇所名

畑沢17

所在地

木更津市畑沢、大久保、港南台5丁目

[illegible]

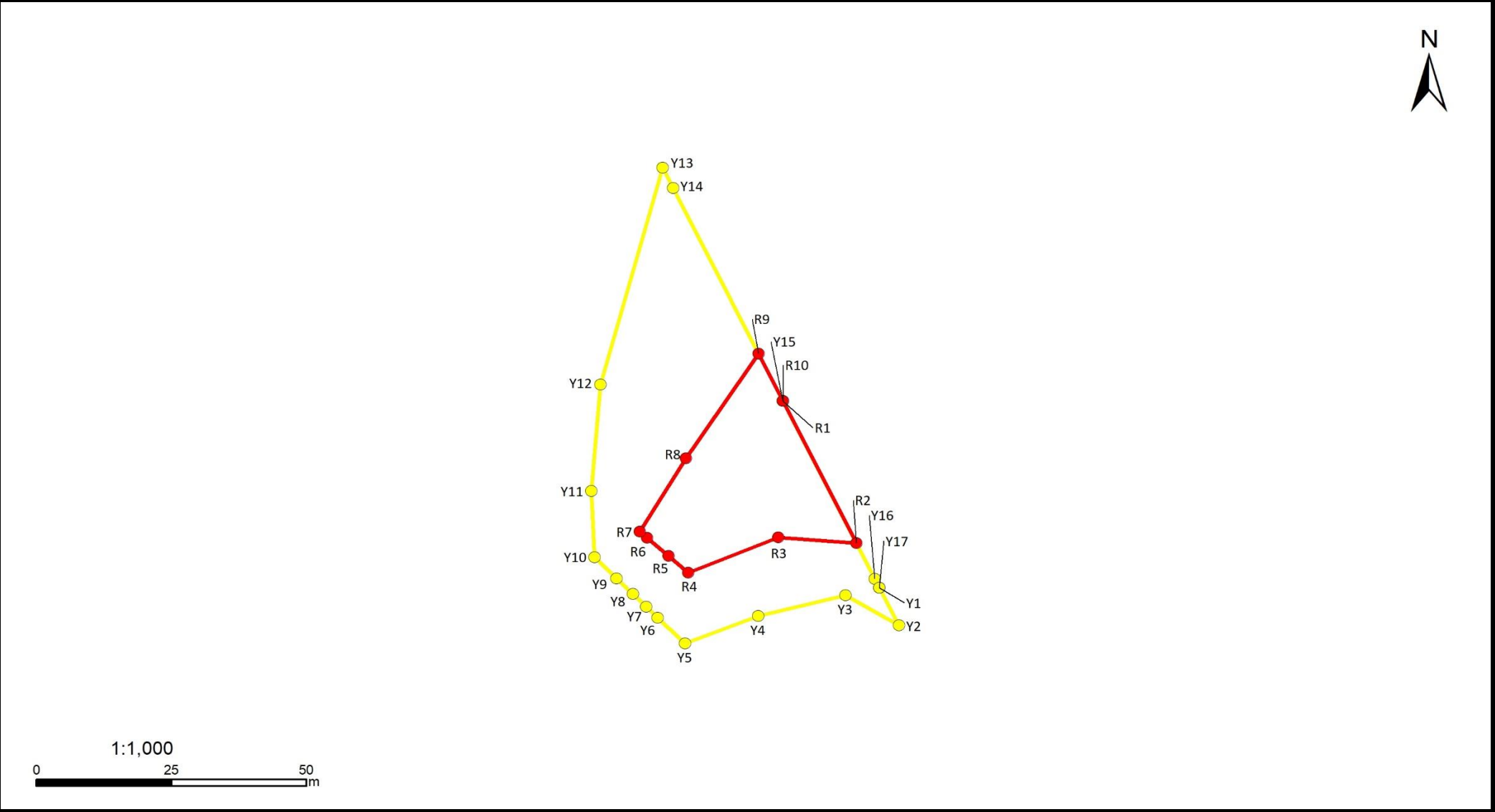
平面直角座標系:第Ⅸ系(測地成果2011)

急傾斜地の崩壊区域調書

様式5-4 危害のおそれのある土地等の座標位置図

調査年度	2024
------	------

急傾斜地の位置	箇所番号	I-141K2257-2	箇所名	畑沢17	所在地	木更津市畑沢、大久保、港南台5丁目
---------	------	--------------	-----	------	-----	-------------------



急傾斜地の崩壊区域調書

様式5-5 危害のおそれのある土地の座標一覧

調査年度

2024

急傾斜地の位置

箇所番号

I-141K2257-2

箇所名

畑沢17

所在地

木更津市畑沢、大久保、港南台5丁目

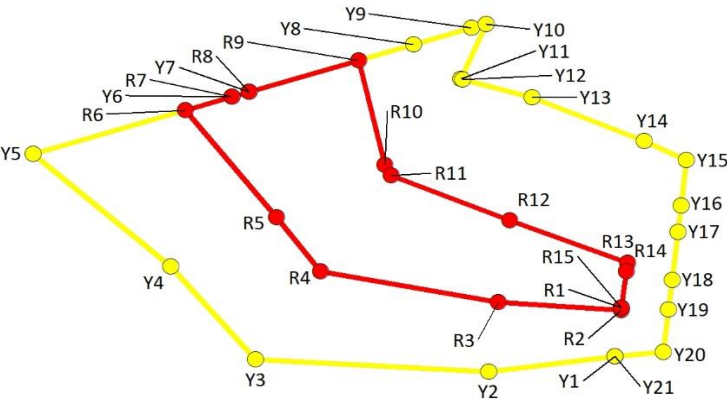
[illegible]

平面直角座標系:第Ⅸ系(測地成果2011)

急傾斜地の崩壊区域調査

様式5-4 危害のおそれのある土地等の座標位置図

様式5-4 危害のおそれのある土地等の座標位置図						調査年度	2024
急傾斜地の位置	箇所番号	I-141K2257-3	箇所名	畑沢17	所在地	木更津市畑沢、大久保、港南台5丁目	



急傾斜地の崩壊区域調書

様式5-5 危害のおそれのある土地の座標一覧

調査年度

2024

急傾斜地の位置

箇所番号

I-141K2257-3

箇所名

畑沢17

所在地

木更津市畑沢、大久保、港南台5丁目

[illegible]

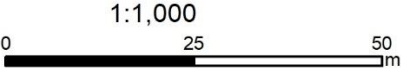
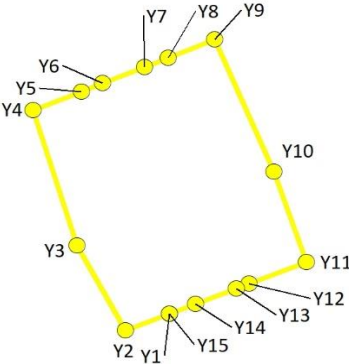
平面直角座標系:第Ⅸ系(測地成果2011)

急傾斜地の崩壊区域調書

様式5-4 危害のおそれのある土地等の座標位置図

調査年度 2024

急傾斜地の位置	箇所番号	I-141K2257-4	箇所名	畑沢17	所在地	木更津市畑沢、大久保、港南台5丁目
---------	------	--------------	-----	------	-----	-------------------



急傾斜地の崩壊区域調書

様式5-5 危害のおそれのある土地の座標一覧

調査年度	2024
------	------

急傾斜地の位置	箇所番号	I-141K2257-4	箇所名	畑沢17	所在地	木更津市畑沢、大久保、港南台5丁目
---------	------	--------------	-----	------	-----	-------------------

[illegible]

平面直角座標系:第Ⅸ系(測地成果2011)

急傾斜地の崩壊区域調査

様式5-4 危害のおそれのある土地等の座標位置図

調査年度

2024

急傾斜地の位置

箇所番号

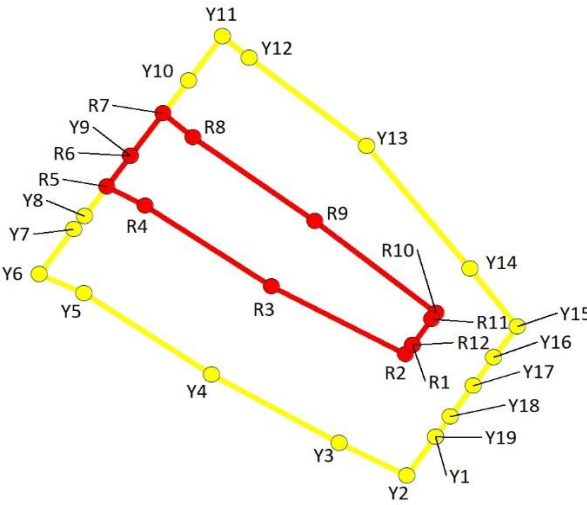
I-141K2257-7

箇所名

畑沢17

所在地

木更津市畑沢、大久保、港南台5丁目



急傾斜地の崩壊区域調書

様式5-5 危害のおそれのある土地の座標一覧

調査年度

2024

急傾斜地の位置

箇所番号

I-141K2257-7

箇所名

畑沢17

所在地

木更津市畑沢、大久保、港南台5丁目

[illegible]

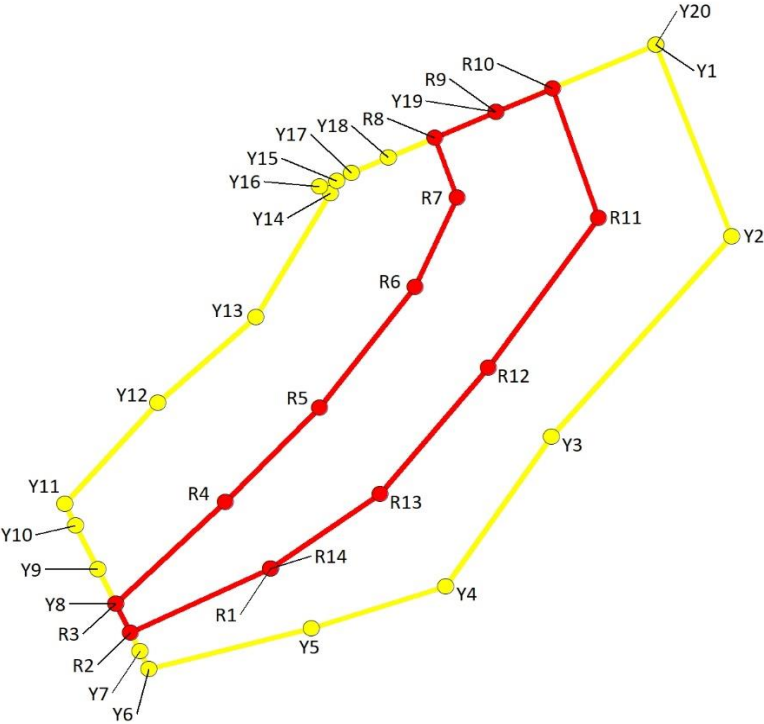
平面直角座標系:第Ⅸ系(測地成果2011)

急傾斜地の崩壊区域調査

様式5-4 危害のおそれのある土地等の座標位置図

調査年度 2024

急傾斜地の位置	箇所番号	I-141K2257-9	箇所名	畑沢17	所在地	木更津市畑沢、大久保、港南台5丁目
---------	------	--------------	-----	------	-----	-------------------



急傾斜地の崩壊区域調書

様式5-5 危害のおそれのある土地の座標一覧

調査年度	2024
------	------

急傾斜地の位置	箇所番号	I-141K2257-9	箇所名	畑沢17	所在地	木更津市畑沢、大久保、港南台5丁目
---------	------	--------------	-----	------	-----	-------------------

[illegible]

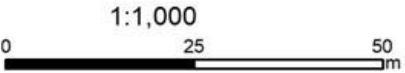
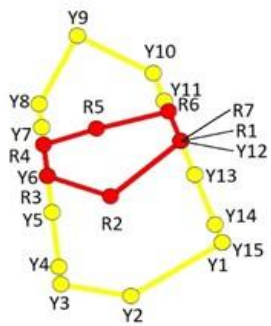
平面直角座標系:第Ⅸ系(測地成果2011)

急傾斜地の崩壊区域調書

様式5-4 危害のおそれのある土地等の座標位置図

調査年度 2024

急傾斜地の位置	箇所番号	I-141K2257-10	箇所名	畑沢17	所在地	木更津市畑沢、大久保、港南台5丁目
---------	------	---------------	-----	------	-----	-------------------



急傾斜地の崩壊区域調書

様式5-5 危害のおそれのある土地の座標一覧

調査年度

2024

急傾斜地の位置

箇所番号

I-141K2257-10

箇所名

畑沢17

所在地

木更津市畑沢、大久保、港南台5丁目

[illegible]

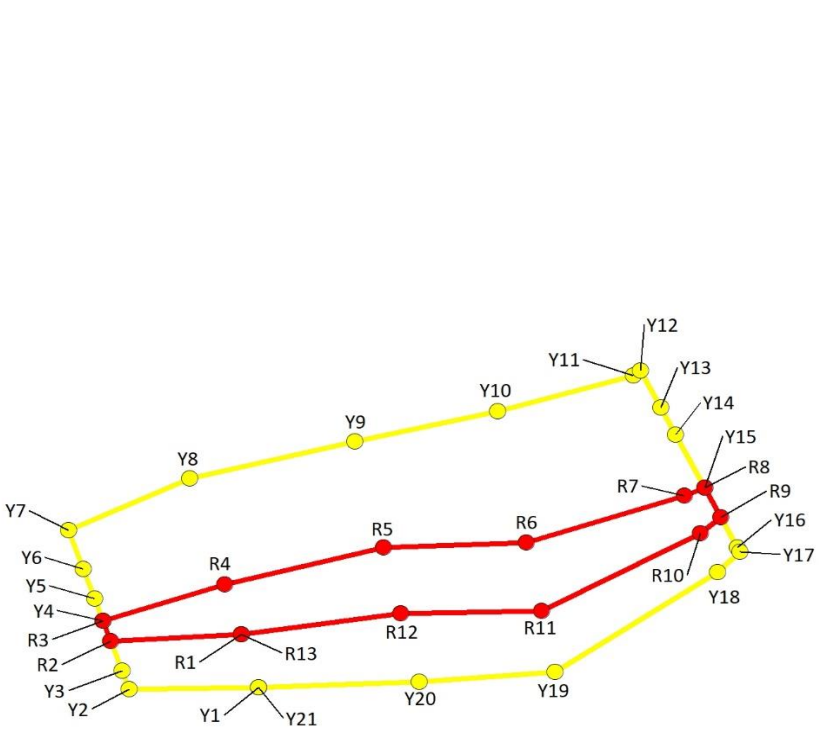
平面直角座標系:第Ⅸ系(測地成果2011)

急傾斜地の崩壊区域調査

様式5-4 危害のおそれのある土地等の座標位置図

調査年度 2024

急傾斜地の位置	箇所番号	I-141K2257-11	箇所名	畑沢17	所在地	木更津市畑沢、大久保、港南台5丁目
---------	------	---------------	-----	------	-----	-------------------



急傾斜地の崩壊区域調書

様式5-5 危害のおそれのある土地の座標一覧

調査年度	2024
------	------

急傾斜地の位置	箇所番号	I-141K2257-11	箇所名	畑沢17	所在地	木更津市畑沢、大久保、港南台5丁目
---------	------	---------------	-----	------	-----	-------------------

[illegible]

平面直角座標系:第Ⅸ系(測地成果2011)