

急傾斜地の崩壊区域調書

様式5-4 危害のおそれのある土地等の座標位置図

調査年度

2024

急傾斜地の位置

箇所番号

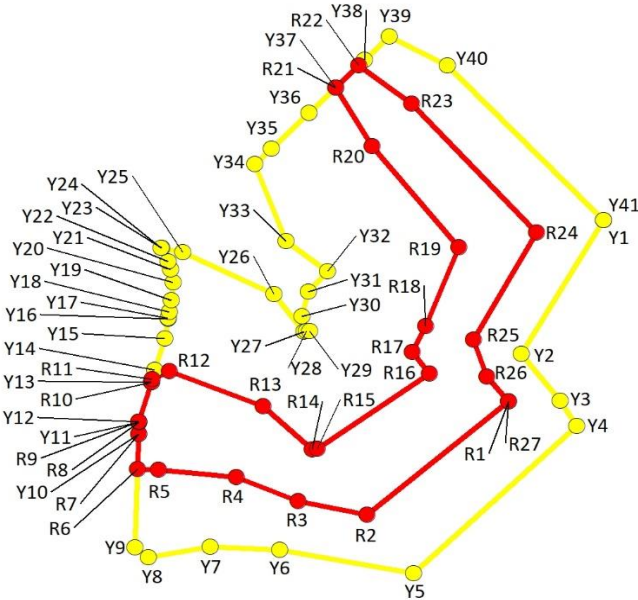
I-141K2260-5

箇所名

畑沢20

所在地

木更津市畑沢1丁目、港南台4丁目



1:1,000

0 25 50 m

急傾斜地の崩壊区域調書

様式5-5 危害のおそれのある土地の座標一覧

調査年度	2024
所在地	木更津市畑沢1丁目、港南台4丁目

急傾斜地の位置	箇所番号	I-141K2260-5	箇所名	畑沢20	所在地	木更津市畑沢1丁目、港南台4丁目
---------	------	--------------	-----	------	-----	------------------

危害のおそれのある区域の座標(土砂災害警戒区域)						著しい危害のおそれのある区域の座標(土砂災害特別警戒区域)					
地点記号	X(m)	Y(m)	地点記号	X(m)	Y(m)	地点記号	X(m)	Y(m)	地点記号	X(m)	Y(m)
Y1	-72229.47	6309.43	Y31	-72239.35	6270.19	R1	-72254.43	6296.79			
Y2	-72247.84	6298.45	Y32	-72236.57	6272.71	R2	-72269.94	6278.02			
Y3	-72254.29	6303.69	Y33	-72232.42	6267.24	R3	-72268.13	6268.89			
Y4	-72257.76	6305.87	Y34	-72221.81	6263.12	R4	-72264.83	6260.61			
Y5	-72278.00	6284.14	Y35	-72219.68	6265.29	R5	-72263.80	6250.28			
Y6	-72274.76	6266.36	Y36	-72214.80	6270.25	R6	-72263.74	6247.50			
Y7	-72274.35	6257.13	Y37	-72211.29	6273.82	R7	-72258.87	6247.66			
Y8	-72275.85	6248.99	Y38	-72207.51	6277.67	R8	-72257.28	6247.71			
Y9	-72274.45	6247.15	Y39	-72204.28	6280.95	R9	-72257.17	6247.72			
Y10	-72258.87	6247.66	Y40	-72208.26	6288.68	R10	-72251.73	6249.35			
Y11	-72257.28	6247.71	Y41	-72229.47	6309.43	R11	-72251.32	6249.46			
Y12	-72257.17	6247.72				R12	-72250.22	6251.74			
Y13	-72251.73	6249.35				R13	-72255.03	6264.18			
Y14	-72250.11	6249.78				R14	-72261.00	6270.67			
Y15	-72245.79	6251.13				R15	-72260.88	6271.39			
Y16	-72243.02	6251.59				R16	-72250.58	6286.29			
Y17	-72242.95	6251.60				R17	-72247.63	6283.99			
Y18	-72242.15	6251.73				R18	-72244.03	6285.76			
Y19	-72240.50	6251.98				R19	-72233.19	6290.18			
Y20	-72238.07	6252.29				R20	-72219.29	6278.70			
Y21	-72236.30	6251.92				R21	-72211.29	6273.82			
Y22	-72235.16	6251.55				R22	-72208.24	6276.92			
Y23	-72233.34	6250.69				R23	-72213.53	6283.91			
Y24	-72233.30	6250.67				R24	-72231.19	6300.54			
Y25	-72233.89	6253.49				R25	-72245.95	6292.17			
Y26	-72239.64	6265.65				R26	-72250.98	6293.90			
Y27	-72244.79	6269.64				R27	-72254.43	6296.79			
Y28	-72244.75	6269.94									
Y29	-72244.75	6270.38									
Y30	-72242.70	6269.40									

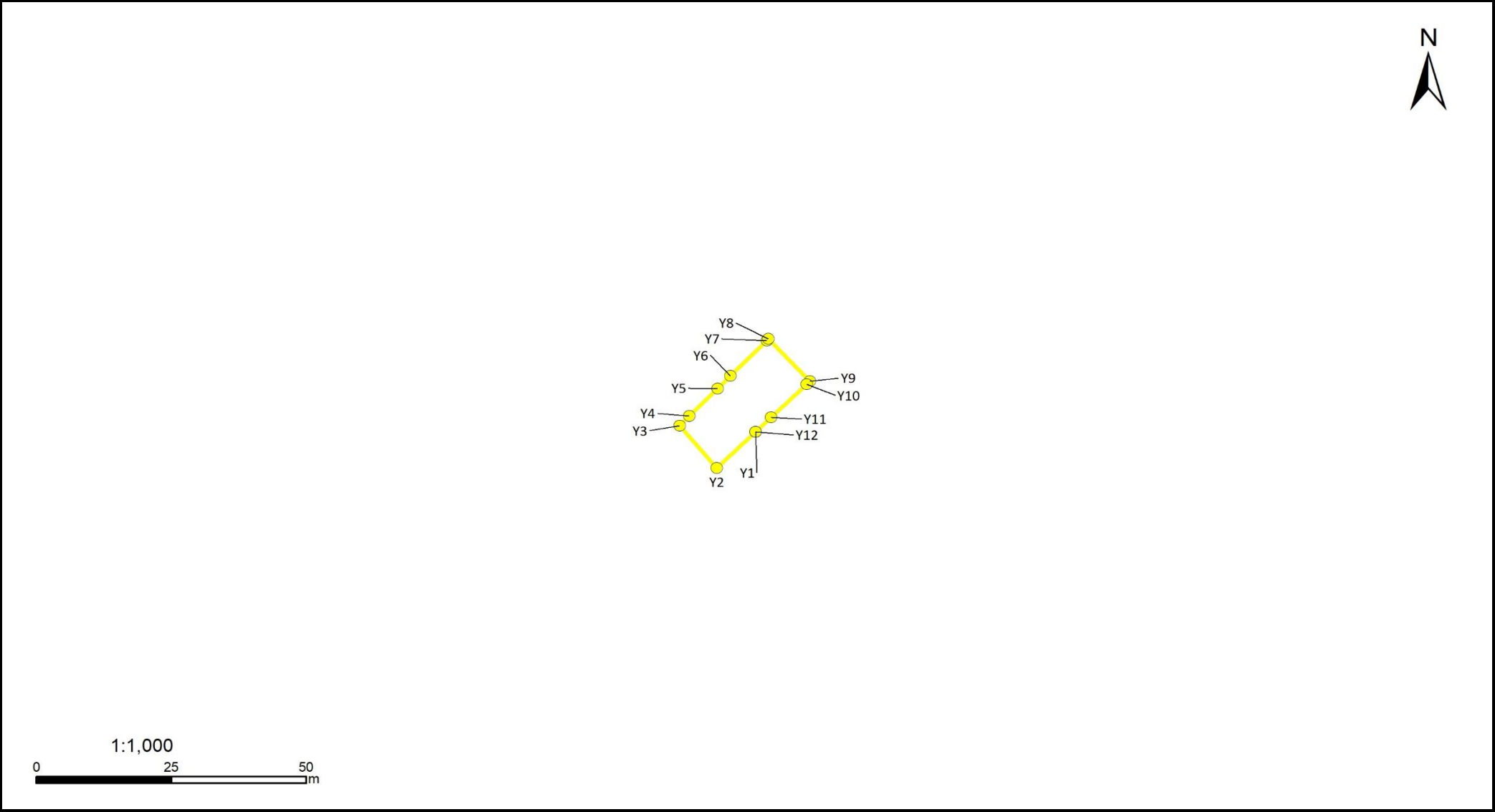
平面直角座標系：第Ⅸ区系(測地成果2011)

急傾斜地の崩壊区域調書

様式5-4 危害のおそれのある土地等の座標位置図

調査年度 2024

急傾斜地の位置	箇所番号	I-141K2260-1	箇所名	畑沢20	所在地	木更津市畑沢1丁目、港南台4丁目
---------	------	--------------	-----	------	-----	------------------



## 急傾斜地の崩壊区域調書

様式5-5 危害のおそれのある土地の座標一覧

調査年度	2024
------	------

急傾斜地の位置	箇所番号	I-141K2260-1	箇所名	畑沢20	所在地	木更津市畑沢1丁目、港南台4丁目
---------	------	--------------	-----	------	-----	------------------

[illegible]

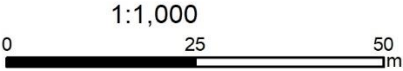
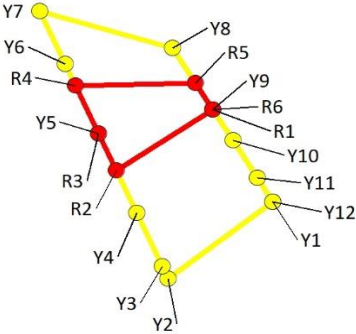
平面直角座標系:第Ⅸ系(測地成果2011)

急傾斜地の崩壊区域調書

様式5-4 危害のおそれのある土地等の座標位置図

調査年度 2024

急傾斜地の位置	箇所番号	I-141K2260-7	箇所名	畑沢20	所在地	木更津市畑沢1丁目、港南台4丁目
---------	------	--------------	-----	------	-----	------------------



## 急傾斜地の崩壊区域調書

様式5-5 危害のおそれのある土地の座標一覧

調査年度	2024
------	------

急傾斜地の位置	箇所番号	I-141K2260-7	箇所名	畑沢20	所在地	木更津市畑沢1丁目、港南台4丁目
---------	------	--------------	-----	------	-----	------------------

[illegible]

平面直角座標系:第Ⅸ系(測地成果2011)