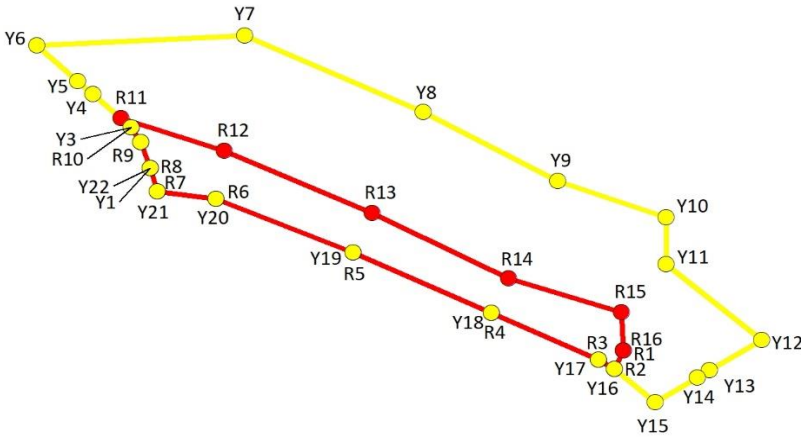


急傾斜地の崩壊区域調査

様式5-4 危害のおそれのある土地等の座標位置図

様式5-4 危害のおそれのある土地等の座標位置図						調査年度	2024
急傾斜地の位置	箇所番号	I-141K2266-2	箇所名	畑沢南2	所在地	木更津市畑沢南3丁目、畑沢4丁目、畑沢3丁目、畑沢南2丁目	



急傾斜地の崩壊区域調書

様式5-5 危害のおそれのある土地の座標一覧

調査年度

2024

急傾斜地の位置

箇所番号

I-141K2266-2

箇所名

畑沢南2

所在地

木更津市畑沢南3丁目、畑沢4丁目、畑沢3丁目、畑沢南2丁目

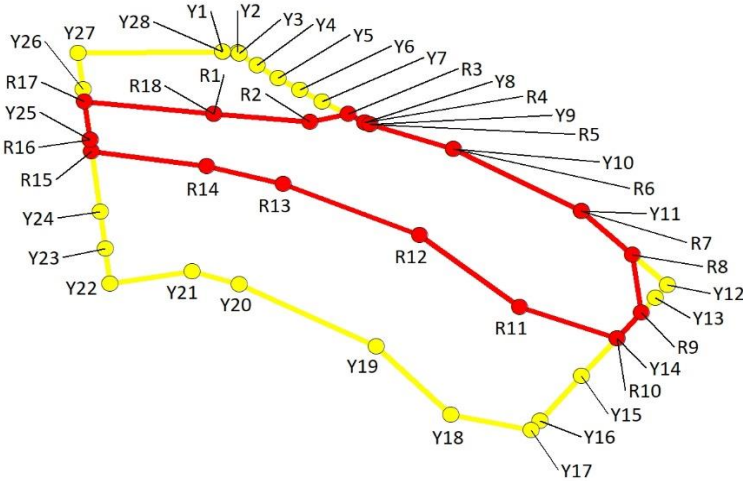
[illegible]

平面直角座標系:第Ⅸ系(測地成果2011)

急傾斜地の崩壊区域調査

様式5-4 危害のおそれのある土地等の座標位置図

様式5-4 危害のおそれのある土地等の座標位置図						調査年度	2024
急傾斜地の位置	箇所番号	I-141K2266-3	箇所名	畑沢南2	所在地	木更津市畑沢南3丁目、畑沢4丁目、畑沢3丁目、畑沢南2丁目	



急傾斜地の崩壊区域調書

様式5-5 危害のおそれのある土地の座標一覧

調査年度	2024
所在地	木更津市畑沢南3丁目、畑沢4丁目、畑沢3丁目、畑沢南2丁目

急傾斜地の位置	箇所番号	I-141K2266-3		箇所名	畑沢南2			所在地	木更津市畑沢南3丁目、畑沢4丁目、畑沢3丁目、畑沢南2丁目		
危害のおそれのある区域の座標(土砂災害警戒区域)						著しい危害のおそれのある区域の座標(土砂災害特別警戒区域)					
地点記号	X(m)	Y(m)	地点記号	X(m)	Y(m)	地点記号	X(m)	Y(m)	地点記号	X(m)	Y(m)
Y1	-72727.33	6845.76				R1	-72735.84	6844.63			
Y2	-72727.42	6847.84				R2	-72737.00	6857.42			
Y3	-72727.58	6848.03				R3	-72735.91	6862.45			
Y4	-72729.19	6850.37				R4	-72737.04	6864.72			
Y5	-72730.92	6853.16				R5	-72737.34	6865.36			
Y6	-72732.58	6856.01				R6	-72740.73	6876.43			
Y7	-72734.19	6859.01				R7	-72749.25	6893.43			
Y8	-72737.04	6864.72				R8	-72755.23	6900.21			
Y9	-72737.34	6865.36				R9	-72763.25	6901.41			
Y10	-72740.73	6876.43				R10	-72766.78	6898.20			
Y11	-72749.25	6893.43				R11	-72762.50	6885.24			
Y12	-72759.38	6904.92				R12	-72752.59	6871.96			
Y13	-72761.20	6903.26				R13	-72745.48	6853.85			
Y14	-72766.78	6898.20				R14	-72743.05	6843.67			
Y15	-72771.97	6893.49				R15	-72741.05	6828.39			
Y16	-72778.09	6887.93				R16	-72739.40	6828.17			
Y17	-72779.37	6886.77				R17	-72734.19	6827.47			
Y18	-72777.31	6876.08				R18	-72735.84	6844.63			
Y19	-72767.87	6866.21									
Y20	-72759.31	6848.03									
Y21	-72757.57	6841.73									
Y22	-72759.22	6830.85									
Y23	-72754.43	6830.20									
Y24	-72749.31	6829.51									
Y25	-72739.40	6828.17									
Y26	-72732.52	6827.24									
Y27	-72727.51	6826.56									
Y28	-72727.33	6845.76									

平面直角座標系: 第Ⅸ系(測地成果2011)

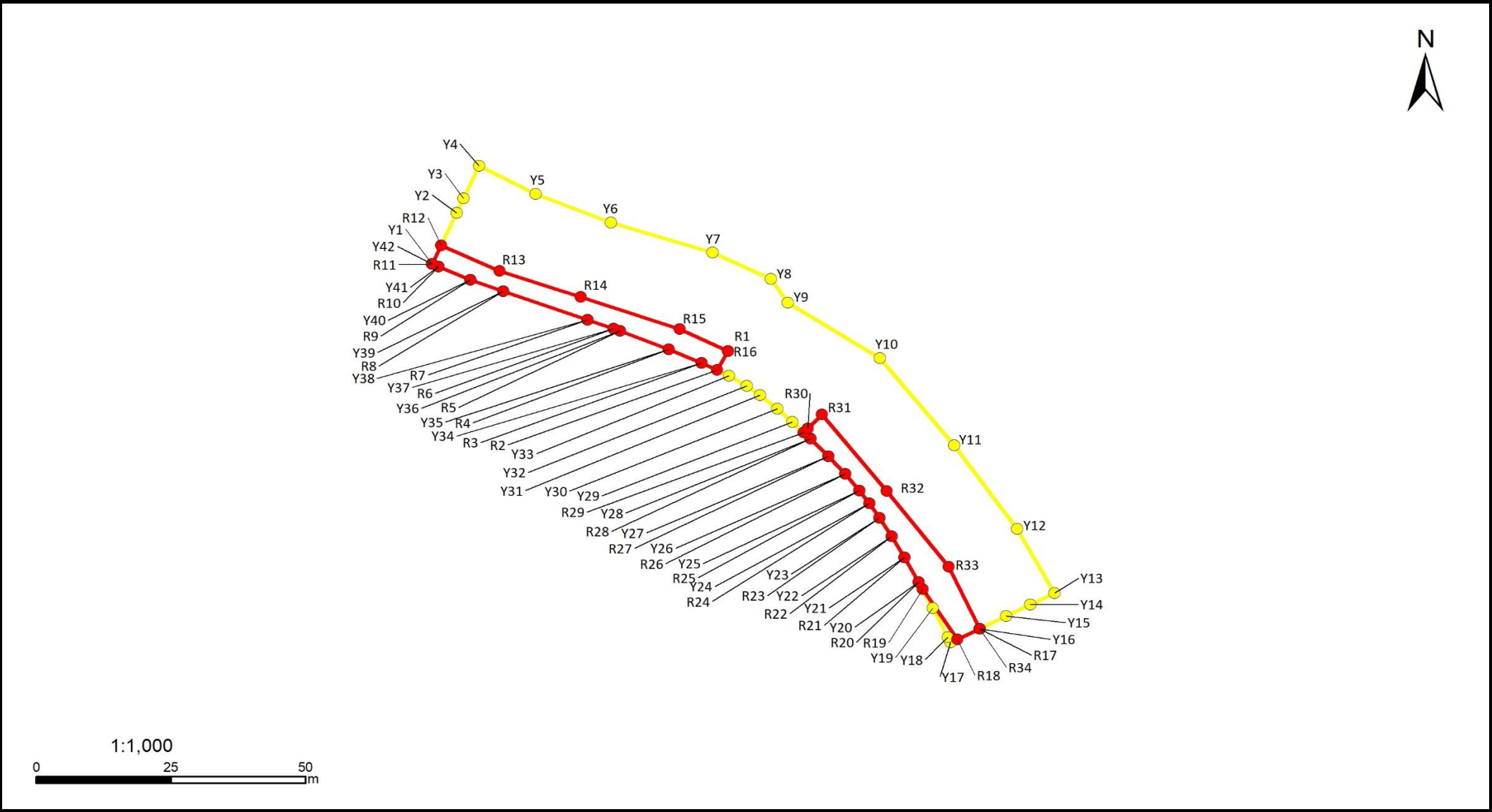
平面直角座標系：第Ⅸ区系(測地成果2011)

急傾斜地の崩壊区域調書

様式5-4 危害のおそれのある土地等の座標位置図

調査年度 2024

急傾斜地の位置 箇所番号 I-141K2266-4 箇所名 畑沢南2 所在地 木更津市畑沢南3丁目、畑沢4丁目、畑沢3丁目、畑沢南2丁目



急傾斜地の崩壊区域調書

様式5-5 危害のおそれのある土地の座標一覧

調査年度	2024
所在地	木更津市畑沢南3丁目、畑沢4丁目、畑沢3丁目、畑沢南2丁目

急傾斜地の位置	箇所番号	I-141K2266-4		箇所名	畑沢南2		所在地	木更津市畑沢南3丁目、畑沢4丁目、畑沢3丁目、畑沢南2丁目			
危害のおそれのある区域の座標(土砂災害警戒区域)						著しい危害のおそれのある区域の座標(土砂災害特別警戒区域)					
地点記号	X(m)	Y(m)	地点記号	X(m)	Y(m)	地点記号	X(m)	Y(m)	地点記号	X(m)	Y(m)
Y1	-72765.15	6966.31	Y31	-72790.40	7027.16	R1	-72781.92	7021.24	R30	-72796.82	7036.06
Y2	-72755.38	6970.82	Y32	-72788.62	7024.71	R2	-72785.57	7019.16	R31	-72794.18	7038.66
Y3	-72752.58	6972.12	Y33	-72786.65	7021.40	R3	-72784.19	7016.31	R32	-72808.84	7050.66
Y4	-72746.30	6975.02	Y34	-72784.19	7016.31	R4	-72781.60	7010.20	R33	-72823.43	7062.23
Y5	-72751.73	6985.49	Y35	-72781.60	7010.20	R5	-72778.09	7001.19	R34	-72835.35	7067.92
Y6	-72757.20	6999.51	Y36	-72778.09	7001.19	R6	-72777.66	7000.00			
Y7	-72763.01	7018.34	Y37	-72777.66	7000.00	R7	-72775.90	6995.18			
Y8	-72768.02	7029.17	Y38	-72775.90	6995.18	R8	-72770.47	6979.51			
Y9	-72772.66	7032.31	Y39	-72770.47	6979.51	R9	-72768.21	6973.42			
Y10	-72783.28	7049.38	Y40	-72768.21	6973.42	R10	-72765.68	6967.44			
Y11	-72800.04	7063.22	Y41	-72765.68	6967.44	R11	-72765.15	6966.31			
Y12	-72816.15	7074.90	Y42	-72765.15	6966.31	R12	-72761.59	6967.96			
Y13	-72828.49	7081.82				R13	-72766.51	6978.84			
Y14	-72830.67	7077.39				R14	-72771.49	6993.89			
Y15	-72832.92	7072.85				R15	-72777.73	7012.28			
Y16	-72835.35	7067.92				R16	-72781.92	7021.24			
Y17	-72837.99	7062.57									
Y18	-72836.94	7062.06				R17	-72835.35	7067.92			
Y19	-72831.39	7059.26				R18	-72837.37	7063.84			
Y20	-72826.42	7056.64				R19	-72827.75	7057.34			
Y21	-72821.62	7053.98				R20	-72826.42	7056.64			
Y22	-72817.62	7051.65				R21	-72821.62	7053.98			
Y23	-72814.00	7049.37				R22	-72817.62	7051.65			
Y24	-72811.21	7047.47				R23	-72814.00	7049.37			
Y25	-72808.76	7045.63				R24	-72811.21	7047.47			
Y26	-72805.55	7042.95				R25	-72808.76	7045.63			
Y27	-72802.18	7039.89				R26	-72805.55	7042.95			
Y28	-72798.80	7036.58				R27	-72802.18	7039.89			
Y29	-72795.54	7033.18				R28	-72798.80	7036.58			
Y30	-72793.03	7030.37				R29	-72797.58	7035.31			

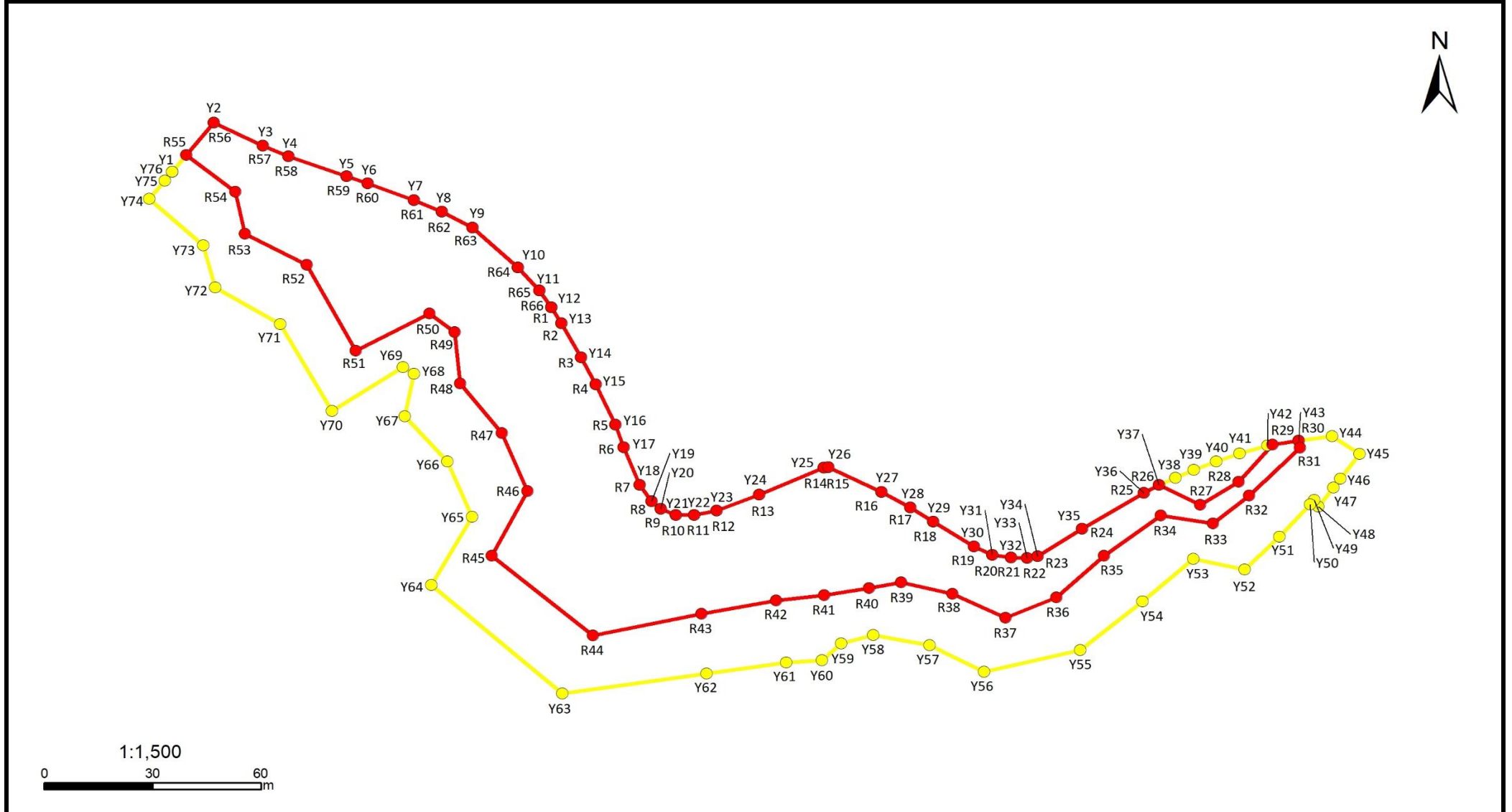
平面直角座標系: 第Ⅸ系(測地成果2011)

平面直角座標系：第Ⅸ区系(測地成果2011)

急傾斜地の崩壊区域調書

様式5-4 危害のおそれのある土地等の座標位置図

調査年度	2024
畑沢南3丁目、畑沢4丁目、畑沢3丁目、畑沢南2丁目	



急傾斜地の崩壊区域調書

様式5-5 危害のおそれのある土地の座標一覧

様式5-5 危害のおそれのある土地の座標一覧							調査年度	2024
急傾斜地の位置		箇所番号	I-14IK2266-5		箇所名	傾沢南2	所在地	兵庫県加東郡山手町上田、山手町下田、御厨町上田、御厨町下田
危害のおそれのある区域の座標(土砂災害警戒区域)							著しい危害のおそれのある区域の座標(土砂災害特別警戒区域)	
地点記号	X(m)	Y(m)	地点記号	X(m)	Y(m)	地点記号	X(m)	Y(m)
Y1	-72778.66	6938.76	Y31	-72888.52	7166.29	R1	-72817.51	7044.00
Y2	-72764.62	6950.37	Y32	-72889.31	7171.42	R2	-72822.07	7046.81
Y3	-72771.16	6964.00	Y33	-72889.36	7175.92	R3	-72831.91	7052.28
Y4	-72774.20	6971.10	Y34	-72888.93	7178.78	R4	-72839.61	7056.22
Y5	-72779.91	6987.15	Y35	-72881.08	7191.14	R5	-72851.12	7061.74
Y6	-72781.95	6993.03	Y36	-72870.69	7208.26	R6	-72857.63	7064.07
Y7	-72786.81	7005.89	Y37	-72868.50	7212.55	R7	-72868.43	7068.50
Y8	-72790.03	7013.66	Y38	-72866.39	7217.02	R8	-72873.17	7071.80
Y9	-72794.67	7022.13	Y39	-72864.13	7222.16	R9	-72875.33	7074.36
Y10	-72806.03	7034.67	Y40	-72861.66	7228.38	R10	-72877.09	7078.48
Y11	-72812.75	7040.60	Y41	-72859.37	7234.81	R11	-72877.07	7083.54
Y12	-72817.51	7044.00	Y42	-72857.18	7242.57	R12	-72875.77	7089.87
Y13	-72822.07	7046.81	Y43	-72855.78	7251.25	R13	-72871.29	7101.67
Y14	-72831.91	7052.28	Y44	-72854.51	7260.47	R14	-72863.53	7119.47
Y15	-72839.61	7056.22	Y45	-72859.58	7268.19	R15	-72863.31	7120.86
Y16	-72851.12	7061.74	Y46	-72866.67	7262.80	R16	-72870.53	7135.52
Y17	-72857.63	7064.07	Y47	-72869.17	7260.91	R17	-72874.92	7143.54
Y18	-72868.43	7068.50	Y48	-72874.64	7256.75	R18	-72878.98	7149.90
Y19	-72873.17	7071.80	Y49	-72872.75	7255.51	R19	-72886.15	7161.14
Y20	-72875.33	7074.36	Y50	-72874.10	7254.45	R20	-72888.52	7166.29
Y21	-72877.09	7078.48	Y51	-72883.27	7245.95	R21	-72889.31	7171.42
Y22	-72877.07	7083.54	Y52	-72892.76	7236.26	R22	-72889.36	7175.92
Y23	-72875.77	7089.87	Y53	-72899.66	7221.98	R23	-72888.93	7178.78
Y24	-72871.29	7101.67	Y54	-72901.91	7207.89	R24	-72881.08	7191.14
Y25	-72863.53	7119.47	Y55	-72915.77	7190.69	R25	-72870.69	7208.26
Y26	-72863.31	7120.86	Y56	-72922.00	7163.96	R26	-72868.50	7212.55
Y27	-72870.53	7135.52	Y57	-72914.37	7148.88	R27	-72874.12	7223.91
Y28	-72874.92	7143.54	Y58	-72911.51	7133.22	R28	-72867.51	7234.59
Y29	-72878.98	7149.90	Y59	-72913.97	7124.35	R29	-72856.94	7244.04
Y30	-72886.15	7161.14	Y60	-72918.69	7118.96	R30	-72855.78	7251.25
						R60	-72781.95	6993.03

平面直角座標系：第Ⅱ区系(測地成果2011)

急傾斜地の崩壊区域調書

様式5-5 危害のおそれのある土地の座標一覧

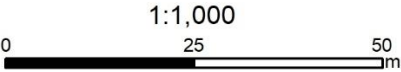
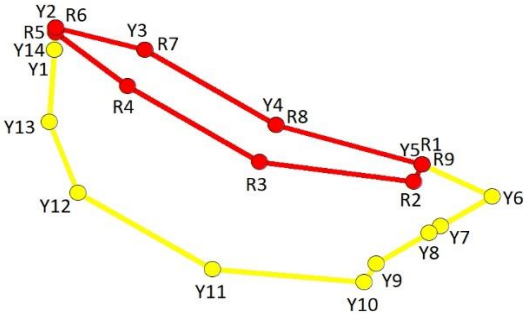
[illegible]

急傾斜地の崩壊区域調査

様式5-4 危害のおそれのある土地等の座標位置図

調査年度 2024

急傾斜地の位置 箇所番号 I-141K2266-6 箇所名 畑沢南2 所在地 木更津市畑沢南3丁目、畑沢4丁目、畑沢3丁目、畑沢南2丁目



急傾斜地の崩壊区域調書

様式5-5 危害のおそれのある土地の座標一覧

調査年度

2024

急傾斜地の位置

箇所番号

I-141K2266-6

箇所名

畑沢南2

所在地

木更津市畑沢南3丁目、畑沢4丁目、畑沢3丁目、畑沢南2丁目

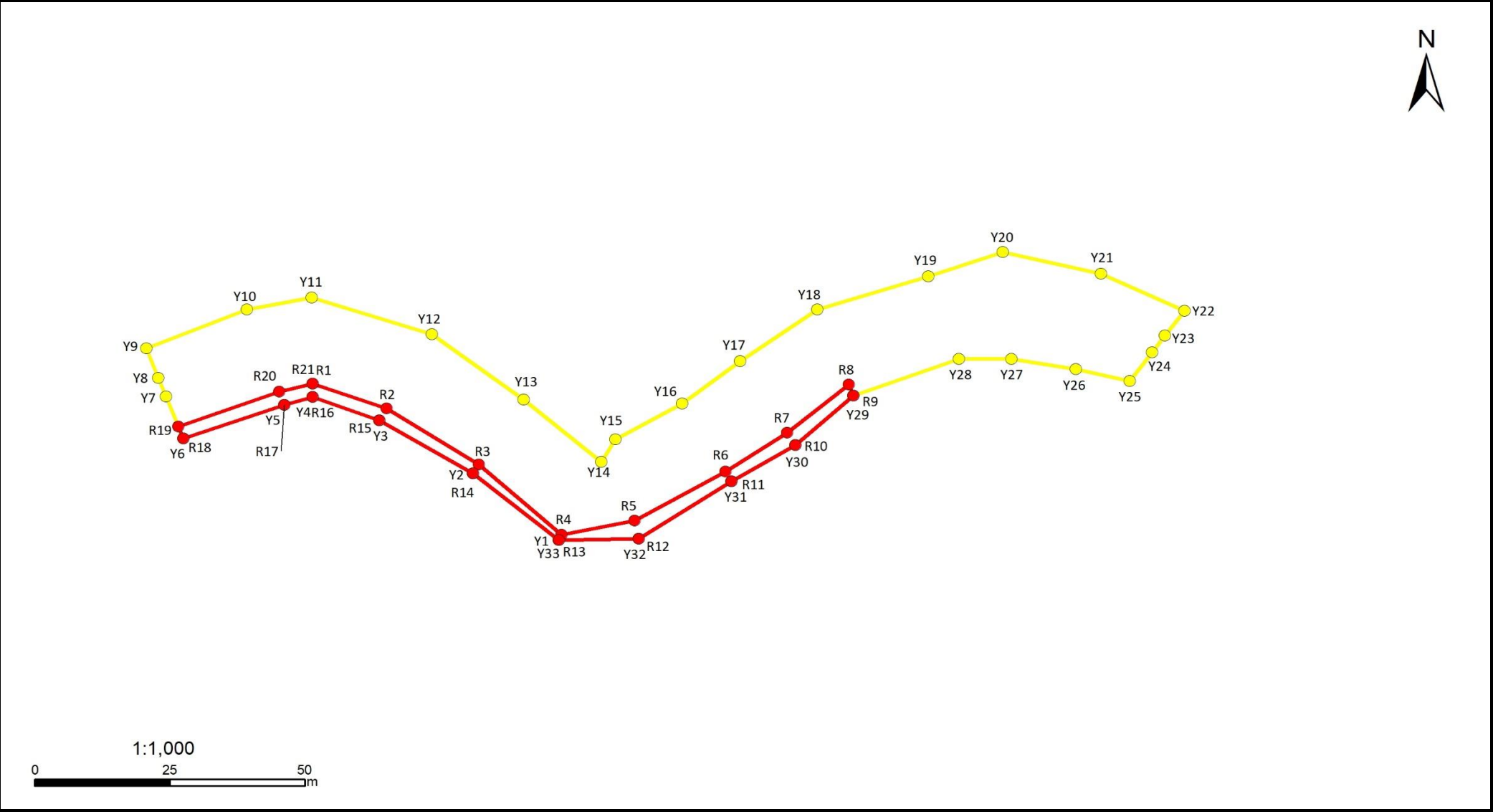
[illegible]

平面直角座標系:第Ⅸ系(測地成果2011)

急傾斜地の崩壊区域調書

様式5-4 危害のおそれのある土地等の座標位置図

様式5-4 危害のおそれのある土地等の座標位置図						調査年度	2024
急傾斜地の位置	箇所番号	I-141K2266-7	箇所名	畑沢南2	所在地	木更津市畑沢南3丁目、畑沢4丁目、畑沢3丁目、畑沢南2丁目	



急傾斜地の崩壊区域調書

様式5-5 危害のおそれのある土地の座標一覧

調査年度	2024
所在地	木更津市畑沢南3丁目、畑沢4丁目、畑沢3丁目、畑沢南2丁目

急傾斜地の位置	箇所番号	I-141K2266-7		箇所名	畑沢南2			所在地	木更津市畑沢南3丁目、畑沢4丁目、畑沢3丁目、畑沢南2丁目		
危害のおそれのある区域の座標(土砂災害警戒区域)						著しい危害のおそれのある区域の座標(土砂災害特別警戒区域)					
地点記号	X(m)	Y(m)	地点記号	X(m)	Y(m)	地点記号	X(m)	Y(m)	地点記号	X(m)	Y(m)
Y1	-72883.42	7166.82	Y31	-72872.12	7198.81	R1	-72853.38	7121.17			
Y2	-72870.60	7150.92	Y32	-72883.11	7181.68	R2	-72858.16	7134.91			
Y3	-72860.41	7133.59	Y33	-72883.42	7166.82	R3	-72868.93	7152.03			
Y4	-72855.98	7121.19				R4	-72882.39	7167.36			
Y5	-72857.48	7115.96				R5	-72879.64	7180.88			
Y6	-72863.91	7097.21				R6	-72870.29	7197.69			
Y7	-72855.91	7094.04				R7	-72862.84	7209.20			
Y8	-72852.28	7092.60				R8	-72853.61	7220.59			
Y9	-72846.61	7090.36				R9	-72855.68	7221.42			
Y10	-72839.15	7108.99				R10	-72865.16	7210.67			
Y11	-72836.89	7121.03				R11	-72872.12	7198.81			
Y12	-72843.95	7143.28				R12	-72883.11	7181.68			
Y13	-72856.43	7160.32				R13	-72883.42	7166.82			
Y14	-72868.36	7174.72				R14	-72870.60	7150.92			
Y15	-72864.12	7177.29				R15	-72860.41	7133.59			
Y16	-72857.20	7189.67				R16	-72855.98	7121.19			
Y17	-72849.12	7200.48				R17	-72857.48	7115.96			
Y18	-72839.17	7214.78				R18	-72863.91	7097.21			
Y19	-72832.87	7235.31				R19	-72861.62	7096.30			
Y20	-72828.22	7249.15				R20	-72854.91	7114.98			
Y21	-72832.35	7267.36				R21	-72853.38	7121.17			
Y22	-72839.41	7282.80									
Y23	-72844.20	7279.20									
Y24	-72847.40	7276.79									
Y25	-72852.91	7272.64									
Y26	-72850.65	7262.63									
Y27	-72848.66	7250.76									
Y28	-72848.68	7241.00									
Y29	-72855.68	7221.42									
Y30	-72865.16	7210.67									

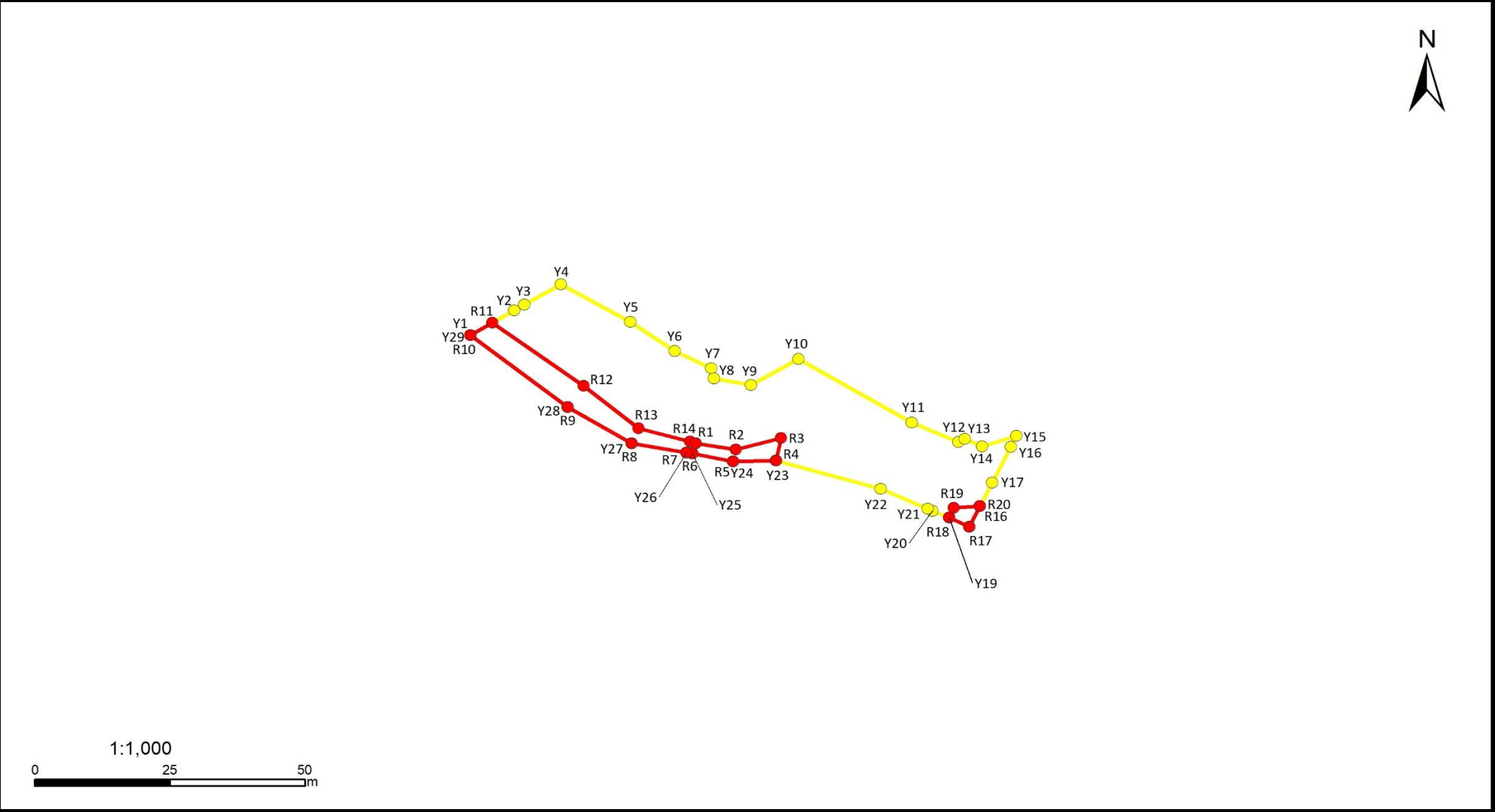
平面直角座標系: 第Ⅸ系(測地成果2011)

平面直角座標系：第Ⅸ区系(測地成果2011)

急傾斜地の崩壊区域調書

様式5-4 危害のおそれのある土地等の座標位置図

様式5-4 危害のおそれのある土地等の座標位置図						調査年度	2024
急傾斜地の位置	箇所番号	I-141K2266-8	箇所名	畑沢南2	所在地	木更津市畑沢南3丁目、畑沢4丁目、畑沢3丁目、畑沢南2丁目	



急傾斜地の崩壊区域調書

様式5-5 危害のおそれのある土地の座標一覧

調査年度	2024
所在地	本更津市畑沢南3丁目、畑沢4丁目、畑沢3丁目、畑沢南2丁目

急傾斜地の位置	箇所番号	I-141K2266-8		箇所名	畑沢南2			所在地	本更津市畑沢南3丁目、畑沢4丁目、畑沢3丁目、畑沢南2丁目		
危害のおそれのある区域の座標(土砂災害警戒区域)						著しい危害のおそれのある区域の座標(土砂災害特別警戒区域)					
地点記号	X(m)	Y(m)	地点記号	X(m)	Y(m)	地点記号	X(m)	Y(m)	地点記号	X(m)	Y(m)
Y1	-72711.72	6842.83				R1	-72732.45	6884.54			
Y2	-72707.00	6850.96				R2	-72733.69	6892.04			
Y3	-72705.91	6852.84				R3	-72731.49	6900.39			
Y4	-72701.99	6859.61				R4	-72735.83	6899.47			
Y5	-72709.21	6872.45				R5	-72735.94	6891.54			
Y6	-72714.82	6880.67				R6	-72734.43	6884.00			
Y7	-72718.12	6887.41				R7	-72734.31	6882.90			
Y8	-72720.06	6887.94				R8	-72732.49	6872.67			
Y9	-72721.30	6894.77				R9	-72725.53	6860.89			
Y10	-72716.28	6903.65				R10	-72711.72	6842.83			
Y11	-72728.49	6924.60				R11	-72709.39	6846.85			
Y12	-72732.22	6933.28				R12	-72721.45	6863.78			
Y13	-72731.65	6934.40				R13	-72729.63	6873.96			
Y14	-72733.07	6937.70				R14	-72732.12	6883.51			
Y15	-72731.09	6944.00				R15	-72732.45	6884.54			
Y16	-72733.12	6942.98									
Y17	-72740.02	6939.51				R16	-72744.49	6937.27			
Y18	-72748.51	6935.25				R17	-72748.51	6935.25			
Y19	-72746.75	6931.55				R18	-72746.75	6931.55			
Y20	-72745.42	6928.45				R19	-72744.87	6932.39			
Y21	-72744.98	6927.54				R20	-72744.49	6937.27			
Y22	-72741.25	6918.82									
Y23	-72735.83	6899.47									
Y24	-72735.94	6891.54									
Y25	-72734.43	6884.00									
Y26	-72734.31	6882.90									
Y27	-72732.49	6872.67									
Y28	-72725.53	6860.89									
Y29	-72711.72	6842.83									

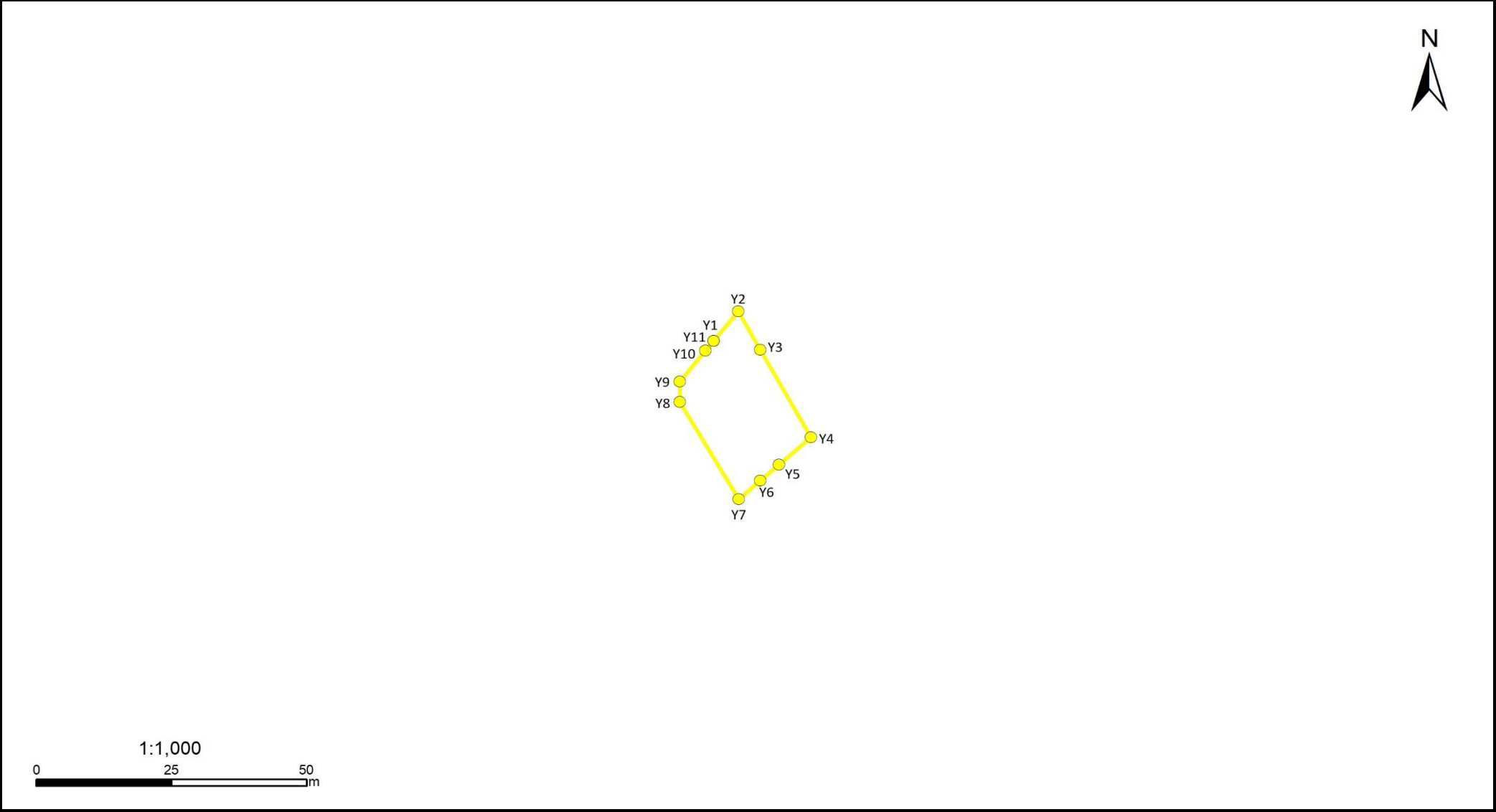
平面直角座標系:第Ⅸ系(測地成果2011)

平面直角座標系：第Ⅸ区系(測地成果2011)

急傾斜地の崩壊区域調書

様式5-4 危害のおそれのある土地等の座標位置図

様式5-4 危害のおそれのある土地等の座標位置図						調査年度	2024
急傾斜地の位置	箇所番号	I-141K2266-9	箇所名	畑沢南2	所在地	木更津市畑沢南3丁目、畑沢4丁目、畑沢3丁目、畑沢南2丁目	



急傾斜地の崩壊区域調書

様式5-5 危害のおそれのある土地の座標一覧

調査年度

2024

急傾斜地の位置

箇所番号

I-141K2266-9

箇所名

畑沢南2

所在地

木更津市畑沢南3丁目、畑沢4丁目、畑沢3丁目、畑沢南2丁目

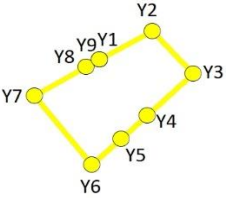
[illegible]

平面直角座標系:第Ⅸ系(測地成果2011)

急傾斜地の崩壊区域調書

様式5-4 危害のおそれのある土地等の座標位置図

様式5-4 危害のおそれのある土地等の座標位置図						調査年度	2024
急傾斜地の位置	箇所番号	I-141K2266-10	箇所名	畑沢南2	所在地	木更津市畑沢南3丁目、畑沢4丁目、畑沢3丁目、畑沢南2丁目	



1:1,000



急傾斜地の崩壊区域調書

様式5-5 危害のおそれのある土地の座標一覧

調査年度	2024
------	------

急傾斜地の位置	箇所番号	I-141K2266-10	箇所名	畑沢南2	所在地	木更津市畑沢南3丁目、畑沢4丁目、畑沢3丁目、畑沢南2丁目
---------	------	---------------	-----	------	-----	-------------------------------

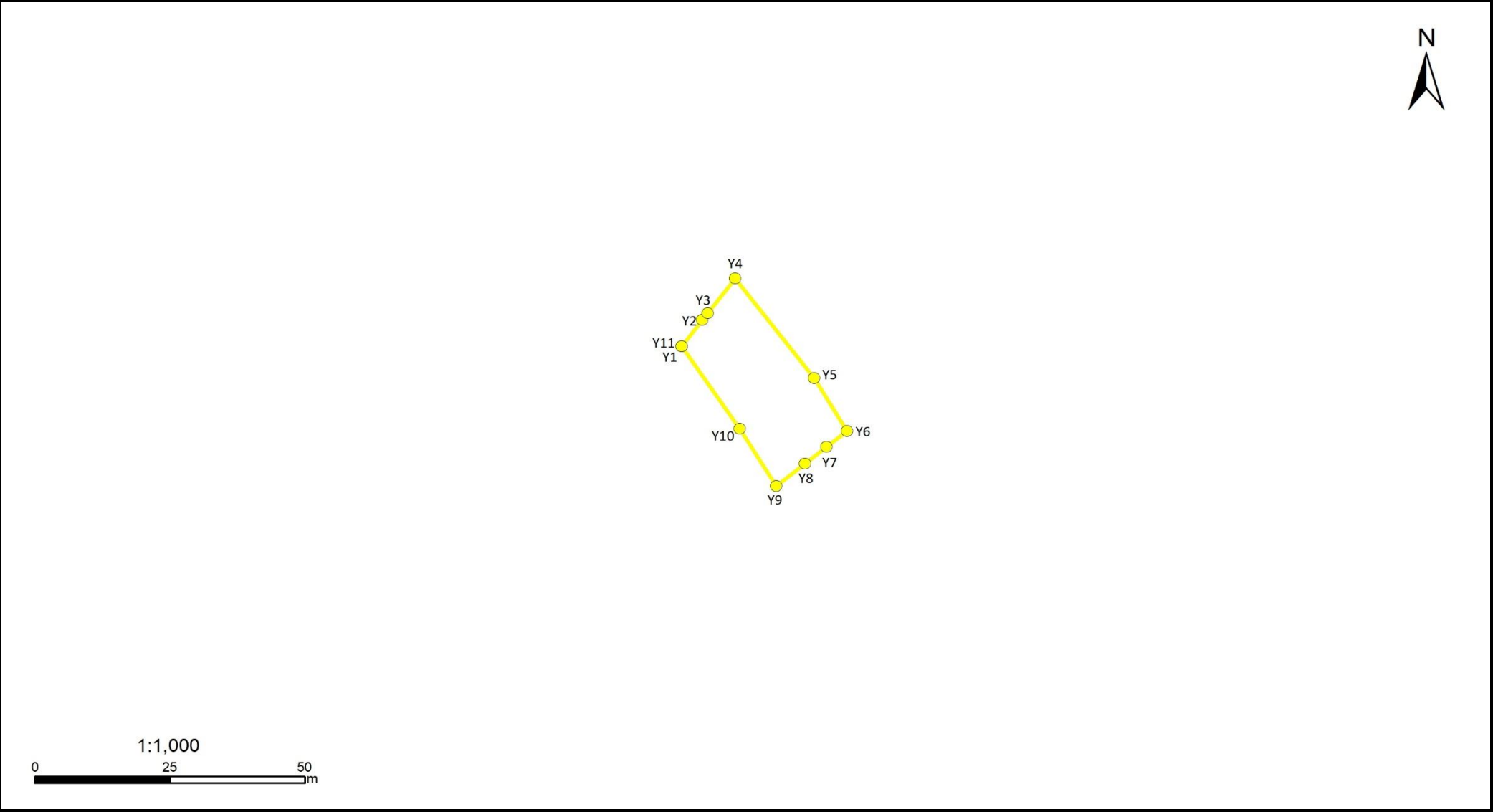
[illegible]

平面直角座標系:第Ⅸ系(測地成果2011)

急傾斜地の崩壊区域調書

様式5-4 危害のおそれのある土地等の座標位置図

様式5-4 危害のおそれのある土地等の座標位置図						調査年度	2024
急傾斜地の位置	箇所番号	I-141K2266-11	箇所名	畑沢南2	所在地	木更津市畑沢南3丁目、畑沢4丁目、畑沢3丁目、畑沢南2丁目	



急傾斜地の崩壊区域調書

様式5-5 危害のおそれのある土地の座標一覧

調査年度

2024

急傾斜地の位置

箇所番号

I-141K2266-11

箇所名

畑沢南2

所在地

木更津市畑沢南3丁目、畑沢4丁目、畑沢3丁目、畑沢南2丁目

[illegible]

平面直角座標系:第Ⅸ系(測地成果2011)