

急傾斜地の崩壊区域調査

様式5-4 危害のおそれのある土地等の座標位置図

調査年度

2024

急傾斜地の位置

箇所番号

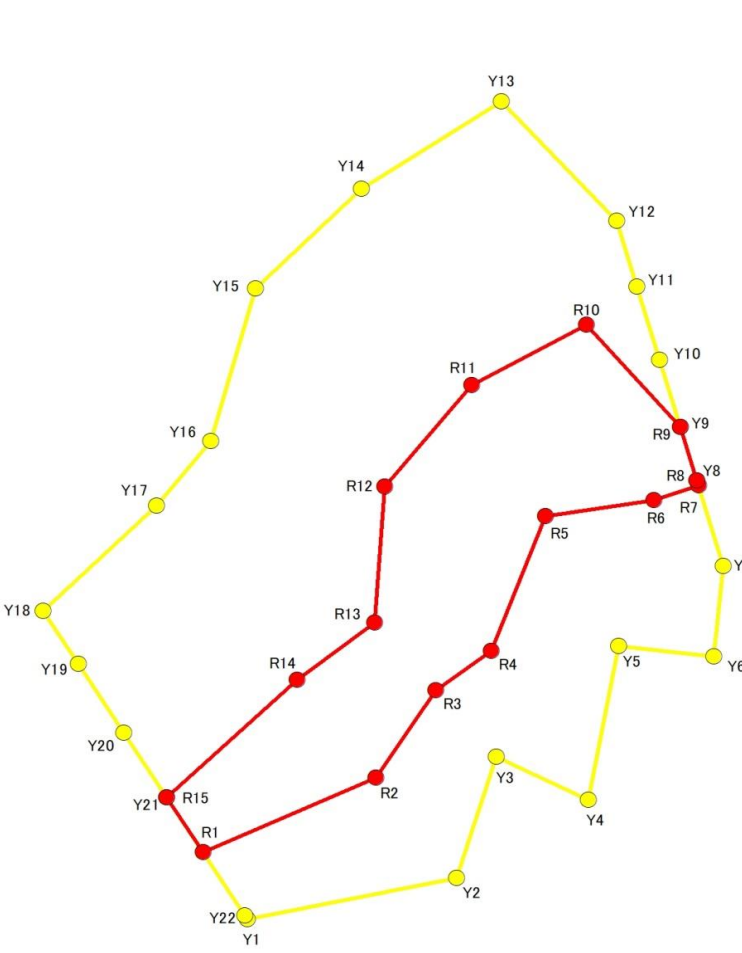
I-141K2294-1

箇所名

矢那23

所在地

木更津市矢那



## 急傾斜地の崩壊区域調書

#### 様式5-5 危害のおそれのある土地の座標一覧

調査年度	2024
------	------

急傾斜地の位置	箇所番号	I-141K2294-1	箇所名	矢那23	所在地	木更津市矢那
---------	------	--------------	-----	------	-----	--------

[illegible]

平面直角座標系:第Ⅸ系(測地成果2011)

急傾斜地の崩壊区域調査

様式5-4 危害のおそれのある土地等の座標位置図

調査年度

2024

急傾斜地の位置

箇所番号

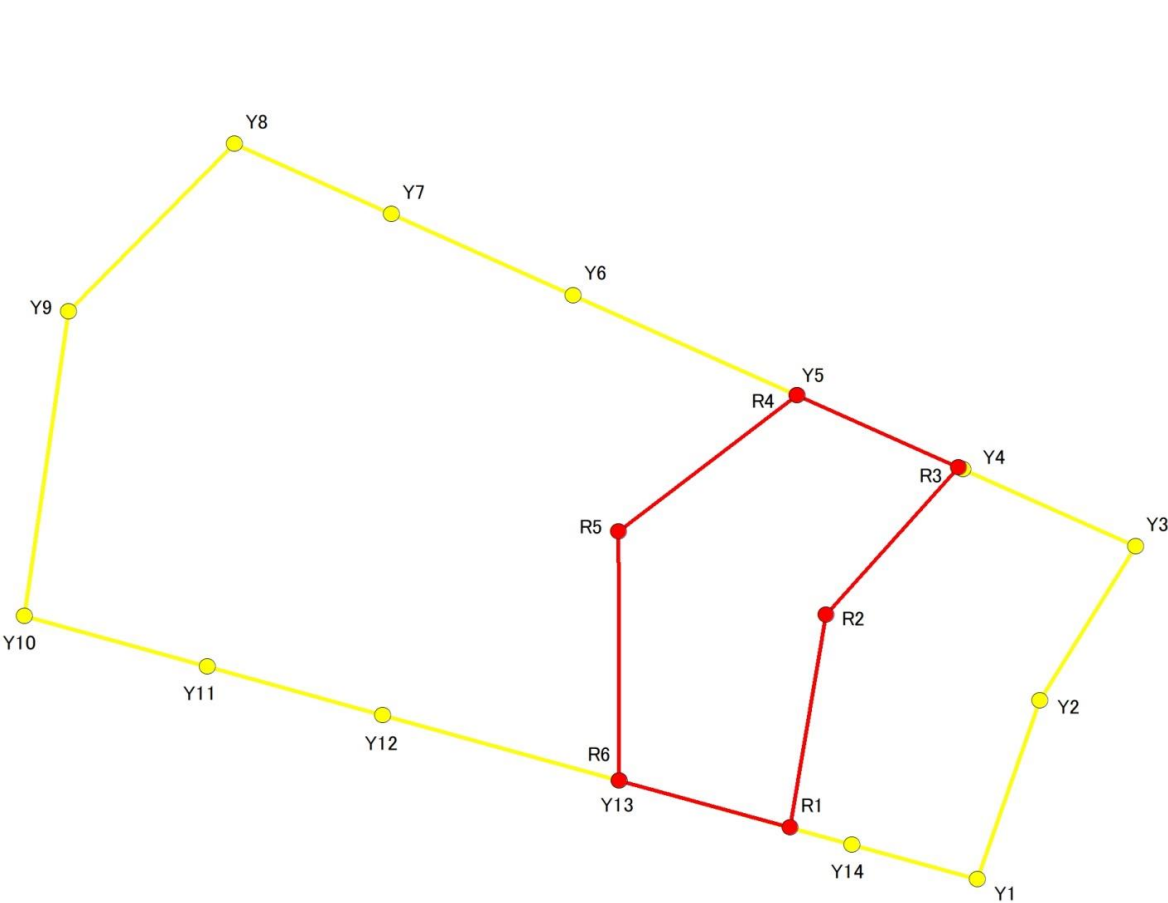
I-141K2294-2

箇所名

矢那23

所在地

木更津市矢那



## 急傾斜地の崩壊区域調書

#### 様式5-5 危害のおそれのある土地の座標一覧

調査年度	2024
------	------

急傾斜地の位置	箇所番号	I-141K2294-2	箇所名	矢那23	所在地	木更津市矢那
---------	------	--------------	-----	------	-----	--------

[illegible]

平面直角座標系:第Ⅸ系(測地成果2011)

急傾斜地の崩壊区域調査

様式5-4 危害のおそれのある土地等の座標位置図

調査年度

2024

急傾斜地の位置

箇所番号

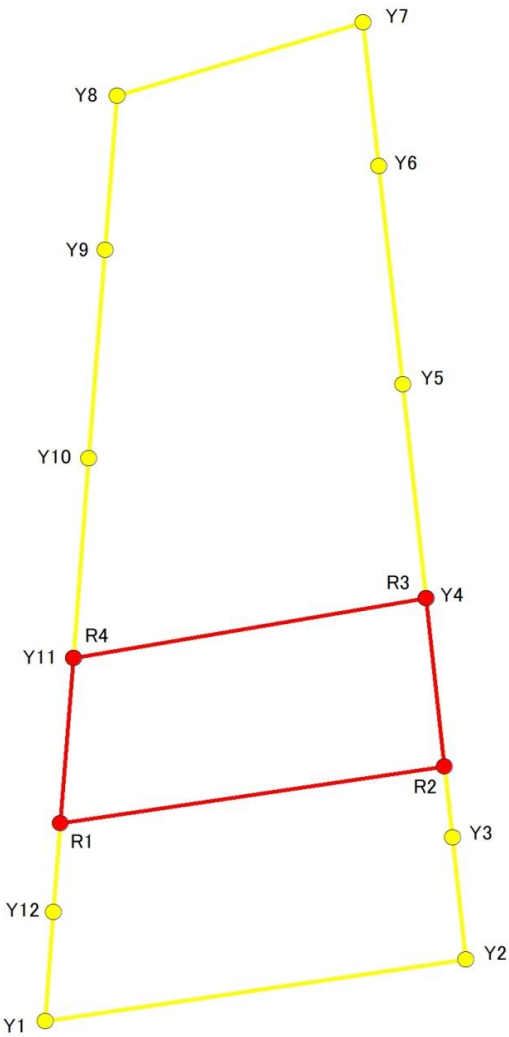
I-141K2294-4

箇所名

矢那23

所在地

木更津市矢那



## 急傾斜地の崩壊区域調書

#### 様式5-5 危害のおそれのある土地の座標一覧

調査年度	2024
------	------

急傾斜地の位置	箇所番号	I-141K2294-4	箇所名	矢那23	所在地	木更津市矢那
---------	------	--------------	-----	------	-----	--------

[illegible]

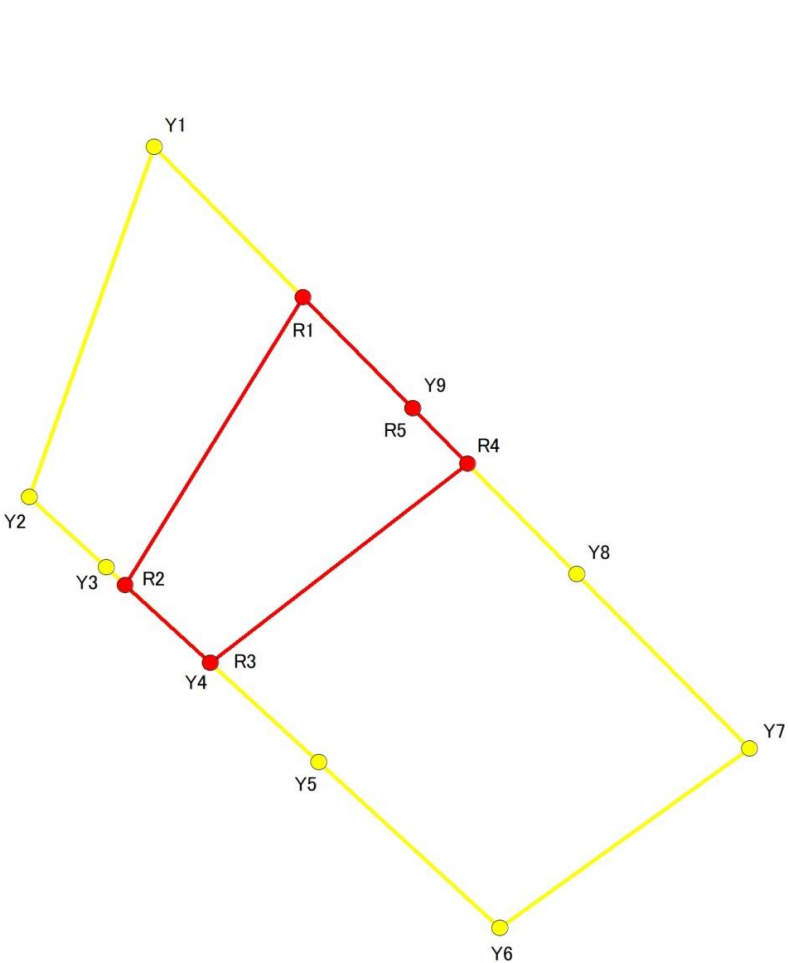
平面直角座標系:第Ⅸ系(測地成果2011)

急傾斜地の崩壊区域調書

様式5-4 危害のおそれのある土地等の座標位置図

調査年度 2024

急傾斜地の位置 箇所番号 I-141K2294-5 箇所名 矢那23 所在地 木更津市矢那



1:300  
0 7.5 15 m

## 急傾斜地の崩壊区域調書

#### 様式5-5 危害のおそれのある土地の座標一覧

調査年度	2024
------	------

急傾斜地の位置	箇所番号	I-141K2294-5	箇所名	矢那23	所在地	木更津市矢那
---------	------	--------------	-----	------	-----	--------

[illegible]

平面直角座標系:第Ⅸ系(測地成果2011)



急傾斜地の崩壊区域調書

様式5-4 危害のおそれのある土地等の座標位置図

調査年度

2024

急傾斜地の位置

箇所番号

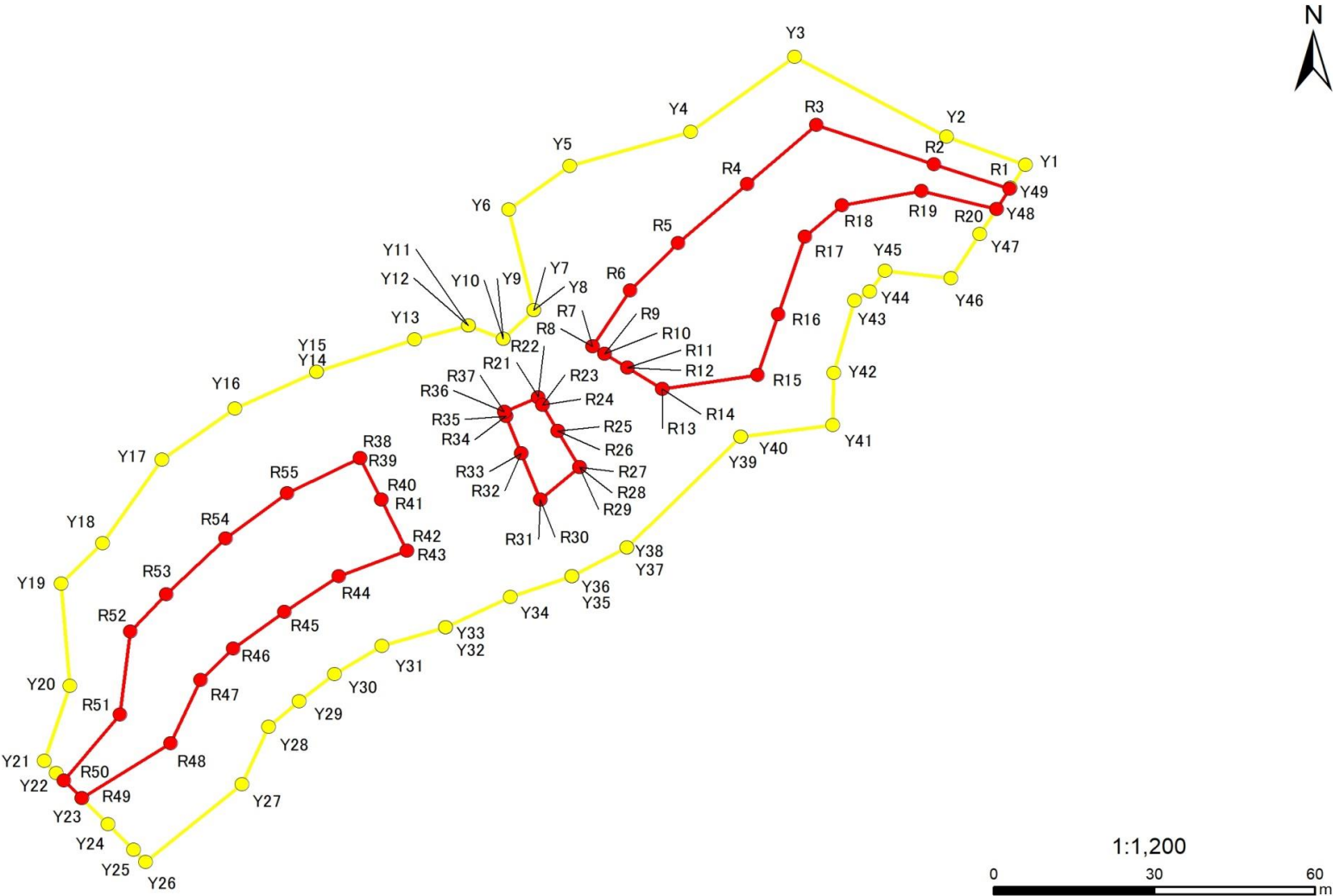
I-141K2294-6

箇所名

矢那23

所在地

木更津市矢那



# 急傾斜地の崩壊区域調書

様式5-5 危害のおそれのある土地の座標一覧

調査年度	2024
所在地	木更津市矢那

急傾斜地の位置		箇所番号		I-141K2294-6		箇所名		矢那23		所在地		木更津市矢那		
危害のおそれのある区域の座標(土砂災害警戒区域)						著しい危害のおそれのある区域の座標(土砂災害特別警戒区域)								
地点記号	X(m)	Y(m)	地点記号	X(m)	Y(m)	地点記号	X(m)	Y(m)	地点記号	X(m)	Y(m)	地点記号	X(m)	Y(m)
Y1	-72022.95	13319.78	Y31	-72114.90	13199.66	R1	-72027.49	13316.87	R30	-72086.93	13229.27			
Y2	-72017.57	13305.06	Y32	-72111.26	13211.57	R2	-72022.81	13302.72	R31	-72086.93	13229.27			
Y3	-72002.31	13276.71	Y33	-72111.26	13211.57	R3	-72015.37	13280.78	R32	-72078.11	13225.71			
Y4	-72016.67	13257.27	Y34	-72105.51	13223.68	R4	-72026.57	13267.85	R33	-72078.11	13225.71			
Y5	-72023.17	13234.77	Y35	-72101.58	13235.17	R5	-72037.91	13254.99	R34	-72070.98	13222.84			
Y6	-72031.45	13223.33	Y36	-72101.58	13235.17	R6	-72046.93	13246.06	R35	-72070.98	13222.84			
Y7	-72050.75	13228.03	Y37	-72096.04	13245.44	R7	-72057.64	13239.04	R36	-72070.10	13222.48			
Y8	-72050.75	13228.03	Y38	-72096.04	13245.44	R8	-72057.64	13239.04	R37	-72070.10	13222.48			
Y9	-72056.16	13222.30	Y39	-72074.88	13266.61	R9	-72059.02	13241.25						
Y10	-72056.16	13222.30	Y40	-72074.88	13266.61	R10	-72059.02	13241.25	R38	-72078.99	13195.61			
Y11	-72053.62	13215.84	Y41	-72072.64	13283.81	R11	-72061.67	13245.49	R39	-72078.99	13195.61			
Y12	-72053.62	13215.84	Y42	-72062.69	13284.08	R12	-72061.67	13245.49	R40	-72086.88	13199.51			
Y13	-72056.36	13205.80	Y43	-72048.89	13287.91	R13	-72065.74	13251.99	R41	-72086.88	13199.51			
Y14	-72062.50	13187.46	Y44	-72047.14	13290.70	R14	-72065.74	13251.99	R42	-72096.63	13204.33			
Y15	-72062.50	13187.46	Y45	-72043.24	13293.62	R15	-72063.10	13269.80	R43	-72096.63	13204.33			
Y16	-72069.50	13172.18	Y46	-72044.59	13305.91	R16	-72051.51	13273.64	R44	-72101.58	13191.59			
Y17	-72079.25	13158.60	Y47	-72036.17	13311.31	R17	-72036.66	13278.63	R45	-72108.38	13181.46			
Y18	-72095.21	13147.46	Y48	-72031.37	13314.38	R18	-72030.70	13285.57	R46	-72115.34	13171.91			
Y19	-72102.99	13139.74	Y49	-72027.29	13317.00	R19	-72027.93	13300.44	R47	-72121.34	13165.79			
Y20	-72122.52	13141.41				R20	-72031.37	13314.38	R48	-72133.47	13160.21			
Y21	-72136.83	13136.62							R49	-72143.97	13143.63			
Y22	-72139.15	13138.89				R21	-72067.36	13228.80	R50	-72140.56	13140.28			
Y23	-72143.97	13143.63				R22	-72067.36	13228.80	R51	-72127.94	13150.72			
Y24	-72148.96	13148.53				R23	-72068.76	13229.61	R52	-72112.09	13152.66			
Y25	-72153.78	13153.26				R24	-72068.76	13229.61	R53	-72104.99	13159.35			
Y26	-72156.10	13155.54				R25	-72073.80	13232.54	R54	-72094.38	13170.47			
Y27	-72141.25	13173.56				R26	-72073.80	13232.54	R55	-72085.67	13181.97			
Y28	-72130.33	13178.56				R27	-72080.73	13236.56						
Y29	-72125.46	13184.21				R28	-72080.73	13236.56						
Y30	-72120.30	13190.81				R29	-72080.73	13236.56						

平面直角座標系：第Ⅸ区系(測地成果2011)

急傾斜地の崩壊区域調書

様式5-4 危害のおそれのある土地等の座標位置図

調査年度

2024

急傾斜地の位置

箇所番号

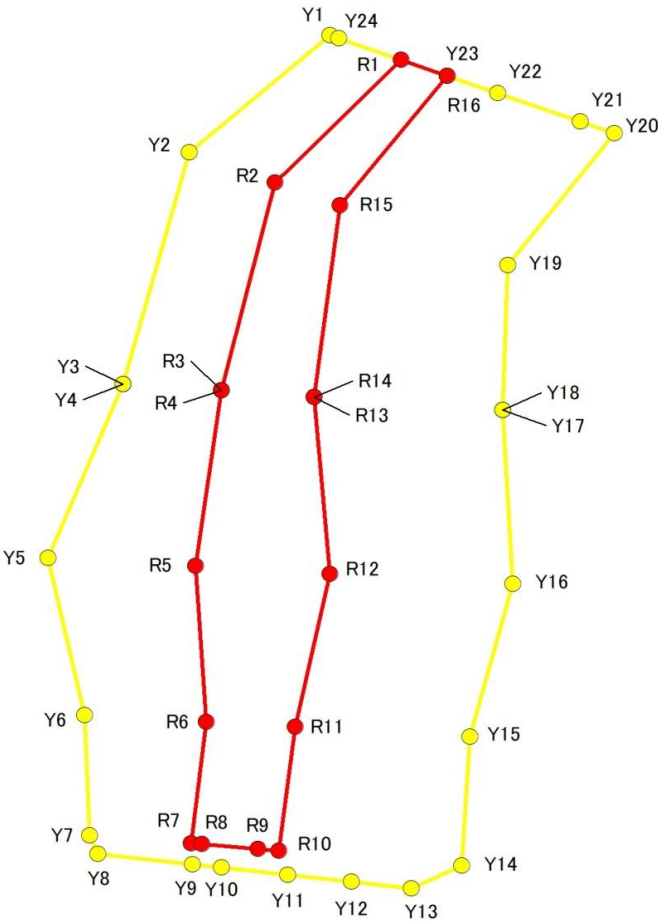
I-141K2294-7

箇所名

矢那23

所在地

木更津市矢那



## 急傾斜地の崩壊区域調書

#### 様式5-5 危害のおそれのある土地の座標一覧

調査年度	2024
------	------

急傾斜地の位置	箇所番号	I-141K2294-7	箇所名	矢那23	所在地	木更津市矢那
---------	------	--------------	-----	------	-----	--------

[illegible]

平面直角座標系:第Ⅸ系(測地成果2011)