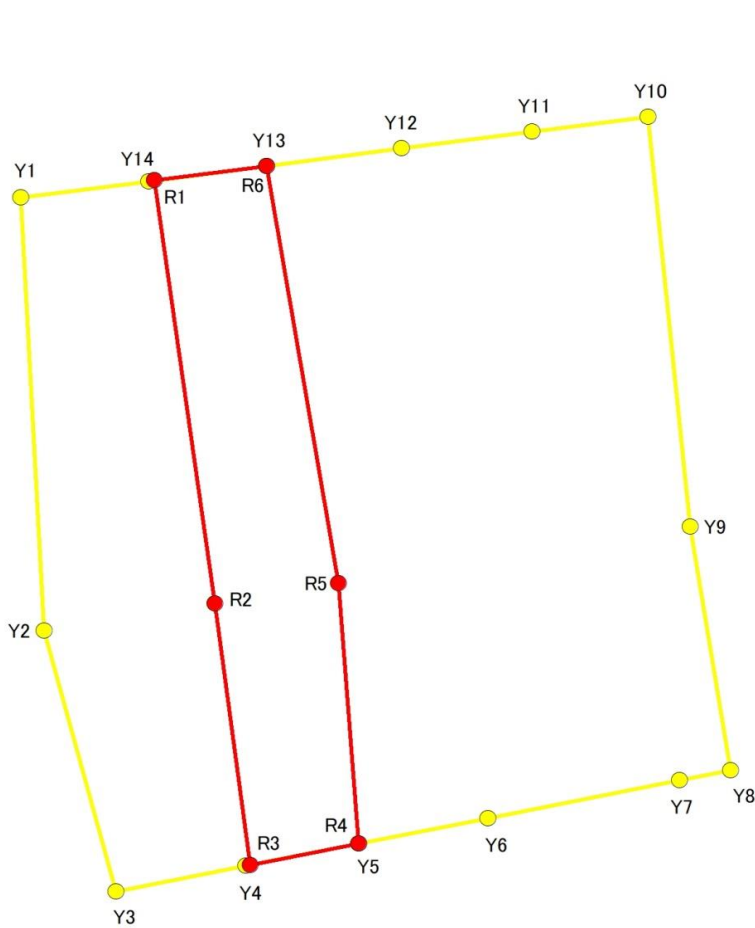


急傾斜地の崩壊区域調書

様式5-4 危害のおそれのある土地等の座標位置図

調査年度 2024

急傾斜地の位置	箇所番号	I-141K2299-1	箇所名	矢那25	所在地	木更津市矢那
---------	------	--------------	-----	------	-----	--------



急傾斜地の崩壊区域調書

様式5-5 危害のおそれのある土地の座標一覧

調査年度	2024
------	------

急傾斜地の位置	箇所番号	I-141K2299-1	箇所名	矢那25	所在地	木更津市矢那
---------	------	--------------	-----	------	-----	--------

[illegible]

平面直角座標系:第Ⅸ系(測地成果2011)

急傾斜地の崩壊区域調査

様式5-4 危害のおそれのある土地等の座標位置図

調査年度

2024

急傾斜地の位置

箇所番号

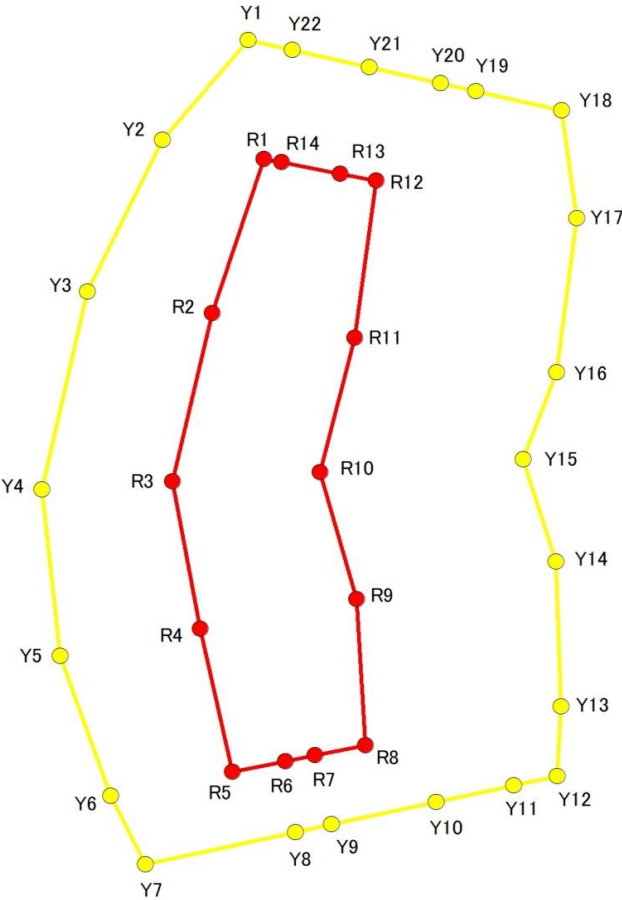
I-141K2299-2

箇所名

矢那25

所在地

木更津市矢那



1:600

0 10 20 m

急傾斜地の崩壊区域調書

様式5-5 危害のおそれのある土地の座標一覧

調査年度	2024
------	------

急傾斜地の位置	箇所番号	I-141K2299-2	箇所名	矢那25	所在地	木更津市矢那
---------	------	--------------	-----	------	-----	--------

[illegible]

平面直角座標系:第Ⅸ系(測地成果2011)

急傾斜地の崩壊区域調書

様式5-4 危害のおそれのある土地等の座標位置図

調査年度

2024

急傾斜地の位置

箇所番号

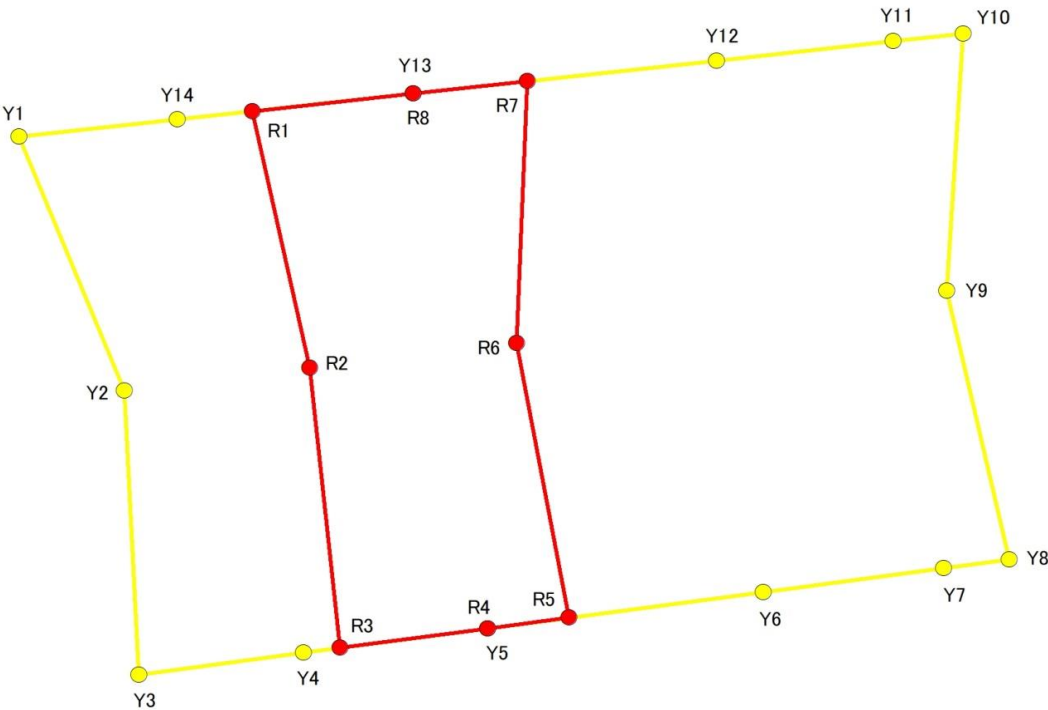
I-141K2299-3

箇所名

矢那25

所在地

木更津市矢那



1:300

0 7.5 15 m

急傾斜地の崩壊区域調書

様式5-5 危害のおそれのある土地の座標一覧

調査年度	2024
------	------

急傾斜地の位置	箇所番号	I-141K2299-3	箇所名	矢那25	所在地	木更津市矢那
---------	------	--------------	-----	------	-----	--------

[illegible]

平面直角座標系:第Ⅸ系(測地成果2011)