

急傾斜地の崩壊区域調書

様式5-4 危害のおそれのある土地等の座標位置図

調査年度

2024

急傾斜地の位置

箇所番号

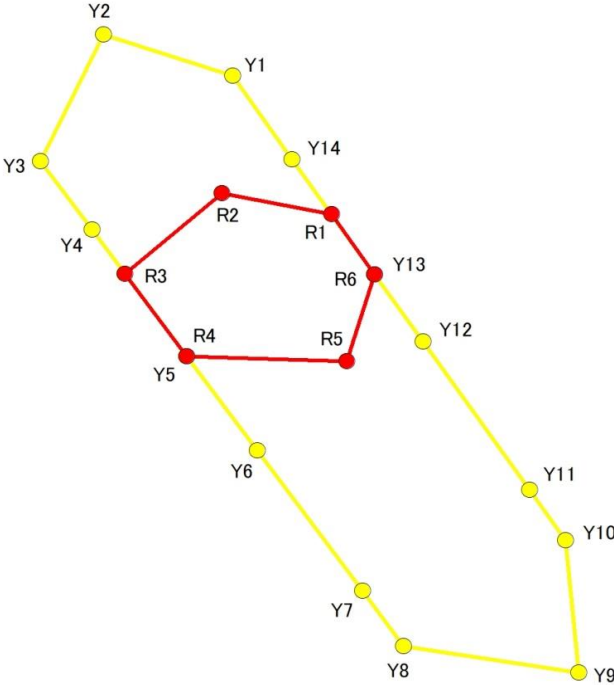
I-141K2310-2

箇所名

矢那27

所在地

木更津市矢那



急傾斜地の崩壊区域調書

様式5-5 危害のおそれのある土地の座標一覧

調査年度	2024
------	------

急傾斜地の位置	箇所番号	I-141K2310-2	箇所名	矢那27	所在地	木更津市矢那
---------	------	--------------	-----	------	-----	--------

[illegible]

平面直角座標系:第Ⅸ系(測地成果2011)

急傾斜地の崩壊区域調査

様式5-4 危害のおそれのある土地等の座標位置図

調査年度

2024

急傾斜地の位置

箇所番号

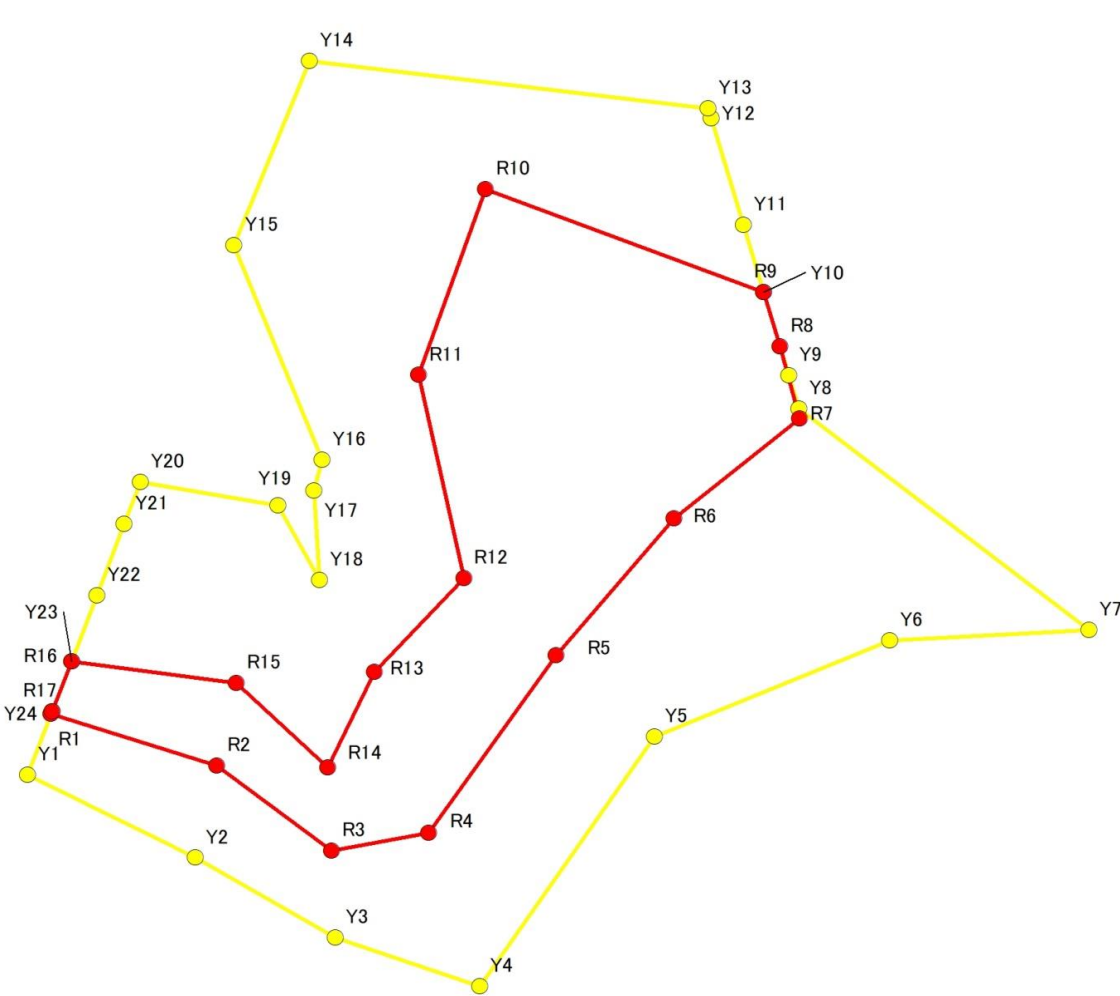
I-141K2310-4

箇所名

矢那27

所在地

木更津市矢那



急傾斜地の崩壊区域調書

様式5-5 危害のおそれのある土地の座標一覧

調査年度	2024
------	------

急傾斜地の位置	箇所番号	I-141K2310-4	箇所名	矢那27	所在地	木更津市矢那
---------	------	--------------	-----	------	-----	--------

[illegible]

平面直角座標系:第Ⅸ系(測地成果2011)

急傾斜地の崩壊区域調書

様式5-4 危害のおそれのある土地等の座標位置図

調査年度

2024

急傾斜地の位置

箇所番号

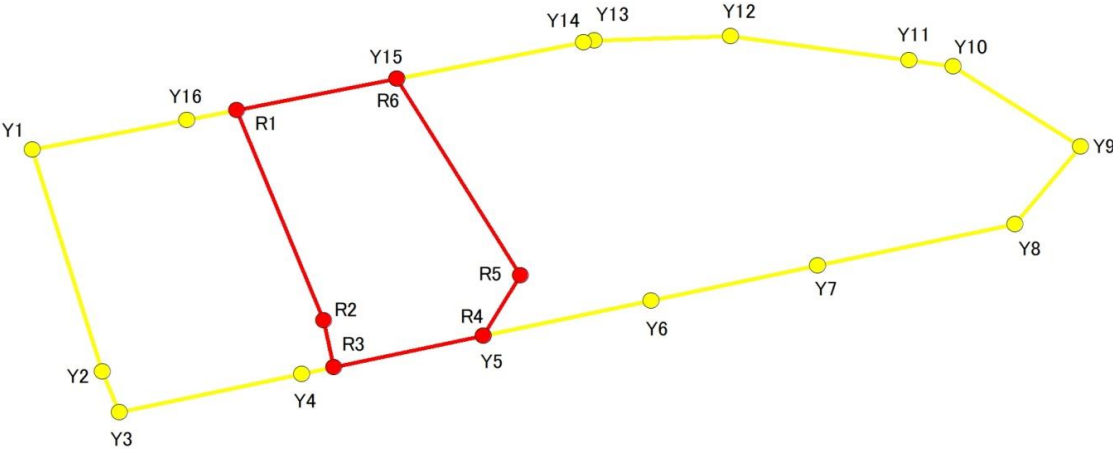
I-141K2310-6

箇所名

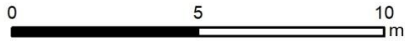
矢那27

所在地

木更津市矢那



1:200



急傾斜地の崩壊区域調書

様式5-5 危害のおそれのある土地の座標一覧

調査年度	2024
------	------

急傾斜地の位置	箇所番号	I-141K2310-6	箇所名	矢那27	所在地	木更津市矢那
---------	------	--------------	-----	------	-----	--------

[illegible]

平面直角座標系:第Ⅸ系(測地成果2011)