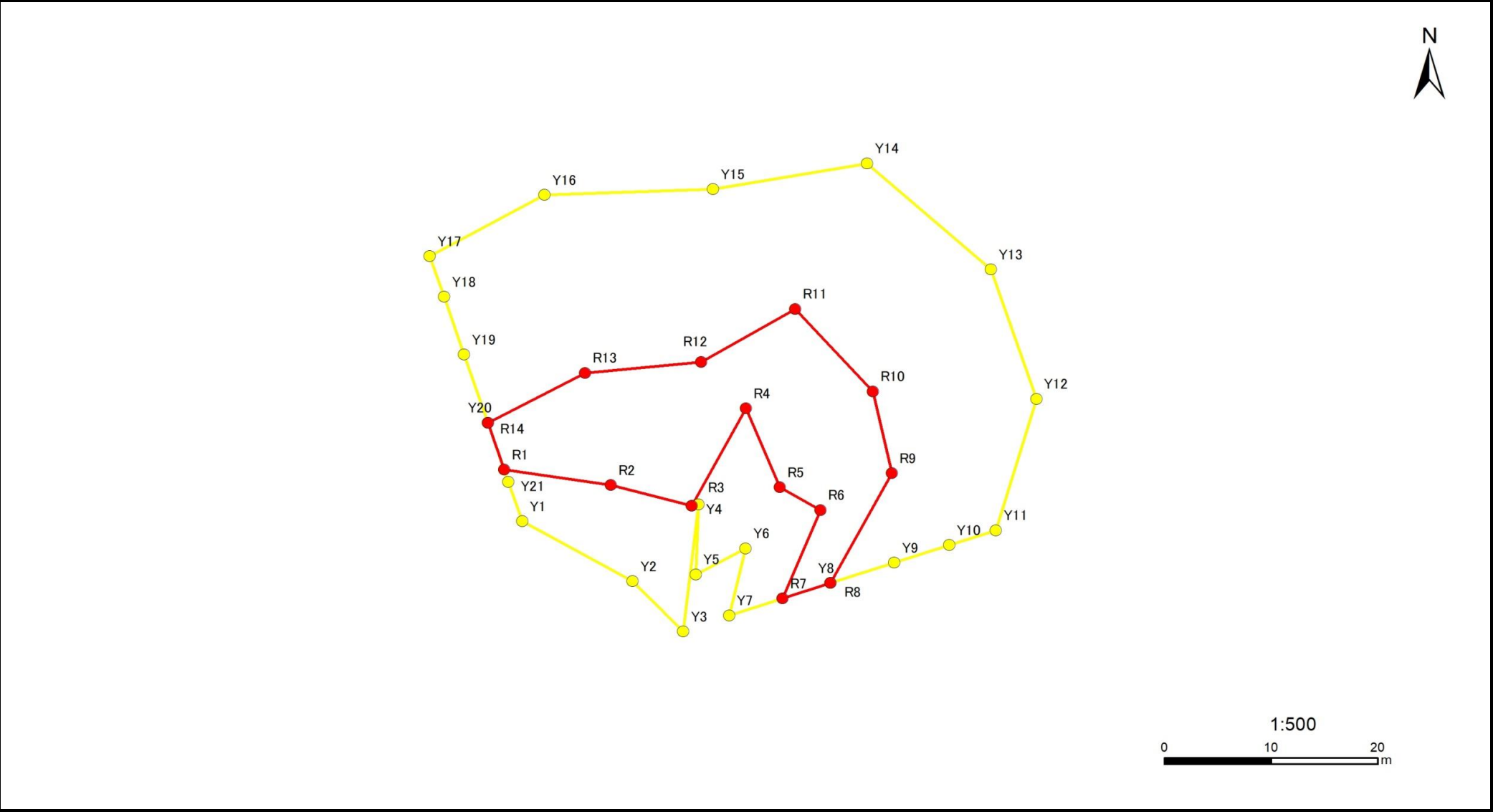


急傾斜地の崩壊区域調書

様式5-4 危害のおそれのある土地等の座標位置図

調査年度 2024

急傾斜地の位置	箇所番号	I-144K2045-3	箇所名	久保田24	所在地	袖ヶ浦市久保田
---------	------	--------------	-----	-------	-----	---------



急傾斜地の崩壊区域調書

様式5-5 危害のおそれのある土地の座標一覧

調査年度	2024
------	------

急傾斜地の位置	箇所番号	I-144K2045-3	箇所名	久保田24	所在地	袖ヶ浦市久保田
---------	------	--------------	-----	-------	-----	---------

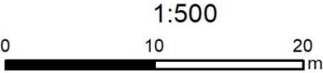
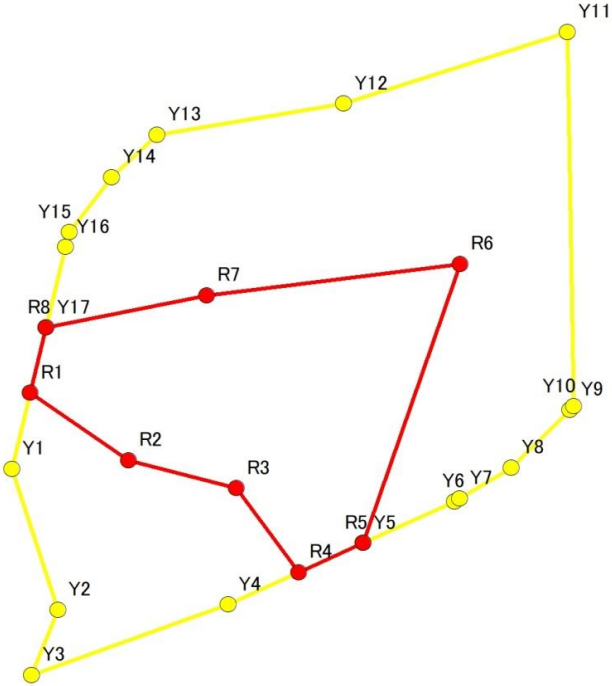
[illegible]

平面直角座標系:第Ⅸ系(測地成果2011)

急傾斜地の崩壊区域調査

様式5-4 危害のおそれのある土地等の座標位置図

様式5ー4 危害のおそれのある土地等の座標位置図						調査年度	2024
急傾斜地の位置	箇所番号	I-144K2045-4	箇所名	久保田24	所在地	袖ヶ浦市久保田	



急傾斜地の崩壊区域調書

様式5-5 危害のおそれのある土地の座標一覧

調査年度	2024
------	------

急傾斜地の位置	箇所番号	I-144K2045-4	箇所名	久保田24	所在地	袖ヶ浦市久保田
---------	------	--------------	-----	-------	-----	---------

[illegible]

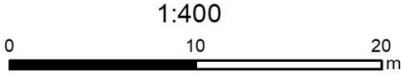
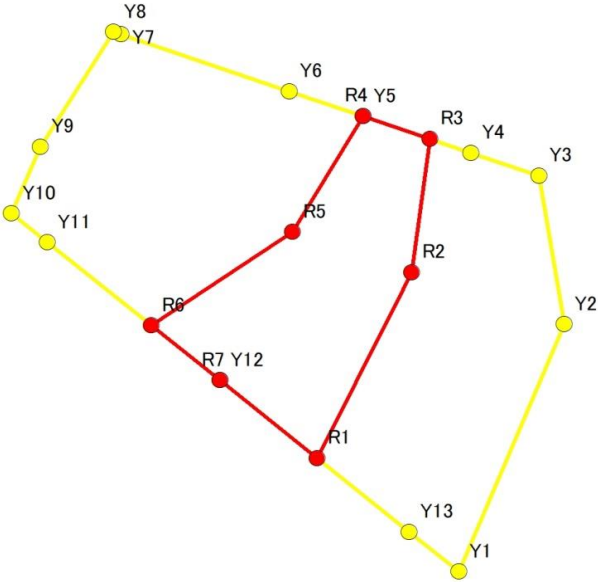
平面直角座標系:第Ⅸ系(測地成果2011)

急傾斜地の崩壊区域調査

様式5-4 危害のおそれのある土地等の座標位置図

調査年度 2024

急傾斜地の位置	箇所番号	I-144K2045-6	箇所名	久保田24	所在地	袖ヶ浦市久保田
---------	------	--------------	-----	-------	-----	---------



急傾斜地の崩壊区域調書

様式5-5 危害のおそれのある土地の座標一覧

調査年度	2024
------	------

急傾斜地の位置	箇所番号	I-144K2045-6	箇所名	久保田24	所在地	袖ヶ浦市久保田
---------	------	--------------	-----	-------	-----	---------

[illegible]

平面直角座標系:第Ⅸ系(測地成果2011)