

急傾斜地の崩壊区域調書

様式5-4 危害のおそれのある土地等の座標位置図

調査年度

2024

急傾斜地の位置

箇所番号

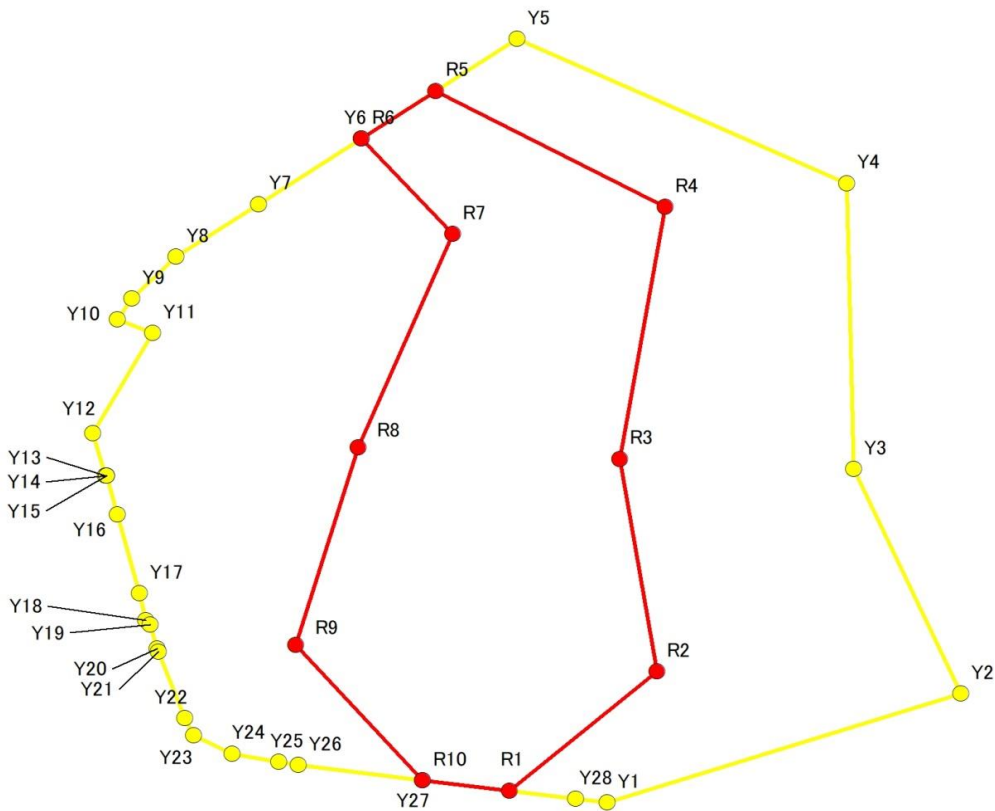
I-144K2050-2

箇所名

代宿4

所在地

袖ヶ浦市代宿、久保田



急傾斜地の崩壊区域調書

様式5-5 危害のおそれのある土地の座標一覧

調査年度	2024
所在地	袖ヶ浦市代宿、久保田

急傾斜地の位置	箇所番号	I-144K2050-2		箇所名	代宿4		所在地	袖ヶ浦市代宿、久保田			
危害のおそれのある区域の座標(土砂災害警戒区域)						著しい危害のおそれのある区域の座標(土砂災害特別警戒区域)					
地点記号	X(m)	Y(m)	地点記号	X(m)	Y(m)	地点記号	X(m)	Y(m)	地点記号	X(m)	Y(m)
Y1	-60044.65	16533.24				R1	-60044.00	16527.98			
Y2	-60038.66	16552.26				R2	-60037.44	16535.91			
Y3	-60026.28	16546.48				R3	-60025.72	16533.90			
Y4	-60010.54	16546.11				R4	-60011.83	16536.34			
Y5	-60002.59	16528.39				R5	-60005.46	16524.01			
Y6	-60008.07	16520.03				R6	-60008.07	16520.03			
Y7	-60011.69	16514.51				R7	-60013.34	16524.92			
Y8	-60014.60	16510.07				R8	-60025.10	16519.84			
Y9	-60016.90	16507.69				R9	-60035.99	16516.51			
Y10	-60018.05	16506.91				R10	-60043.42	16523.31			
Y11	-60018.80	16508.80									
Y12	-60024.31	16505.58									
Y13	-60026.65	16506.26									
Y14	-60026.64	16506.32									
Y15	-60026.64	16506.32									
Y16	-60028.79	16506.91									
Y17	-60033.12	16508.10									
Y18	-60034.63	16508.42									
Y19	-60034.85	16508.67									
Y20	-60036.17	16509.05									
Y21	-60036.34	16509.11									
Y22	-60039.99	16510.54									
Y23	-60040.95	16511.02									
Y24	-60041.95	16513.08									
Y25	-60042.40	16515.58									
Y26	-60042.59	16516.63									
Y27	-60043.42	16523.31									
Y28	-60044.44	16531.55									

平面直角座標系:第Ⅸ系(測地成果2011)

平面直角座標系：第Ⅸ区系(測地成果2011)

急傾斜地の崩壊区域調査

様式5-4 危害のおそれのある土地等の座標位置図

調査年度

2024

急傾斜地の位置

箇所番号

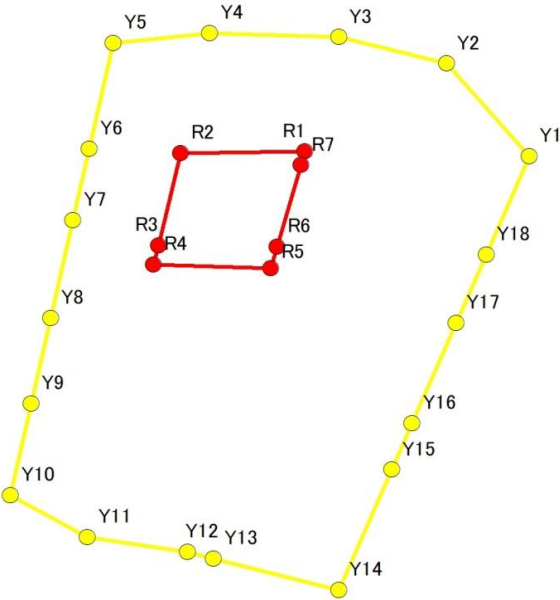
I-144K2050-3

箇所名

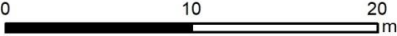
代宿4

所在地

袖ヶ浦市代宿、久保田



1:400



急傾斜地の崩壊区域調書

様式5-5 危害のおそれのある土地の座標一覧

調査年度	2024
------	------

急傾斜地の位置	箇所番号	I-144K2050-3	箇所名	代宿4	所在地	袖ヶ浦市代宿、久保田
---------	------	--------------	-----	-----	-----	------------

[illegible]

平面直角座標系:第Ⅸ系(測地成果2011)

急傾斜地の崩壊区域調査

様式5-4 危害のおそれのある土地等の座標位置図

調査年度

2024

急傾斜地の位置

箇所番号

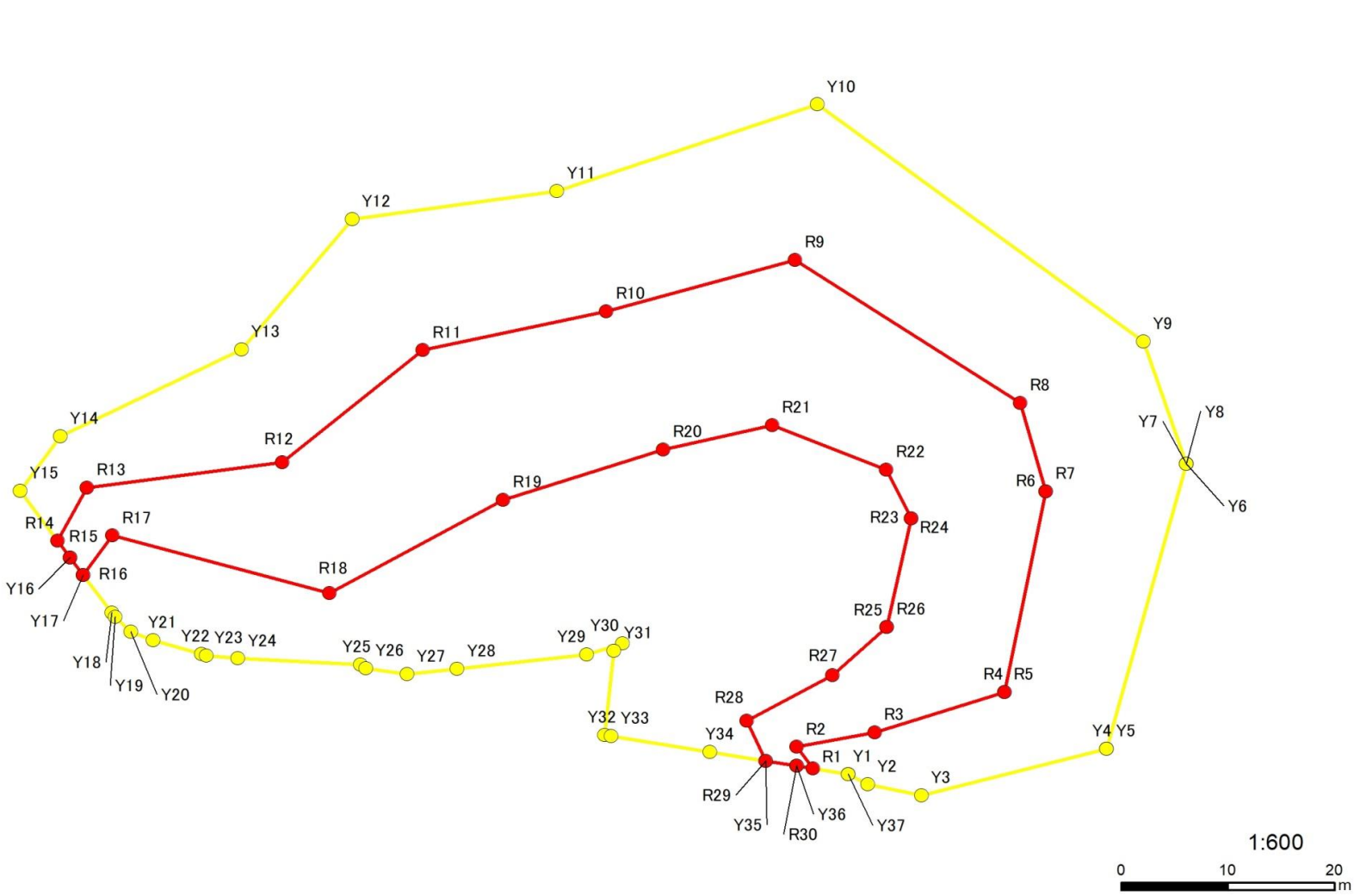
I-144K2050-4

箇所名

代宿4

所在地

袖ヶ浦市代宿、久保田



急傾斜地の崩壊区域調書

様式5-5 危害のおそれのある土地の座標一覧

調査年度	2024
所在地	袖ヶ浦市代宿、久保田

急傾斜地の位置	箇所番号	I-144K2050-4		箇所名	代宿4			所在地	袖ヶ浦市代宿、久保田		
危害のおそれのある区域の座標(土砂災害警戒区域)						著しい危害のおそれのある区域の座標(土砂災害特別警戒区域)					
地点記号	X(m)	Y(m)	地点記号	X(m)	Y(m)	地点記号	X(m)	Y(m)	地点記号	X(m)	Y(m)
Y1	-60117.58	16620.36	Y31	-60105.74	16598.40	R1	-60117.03	16617.02			
Y2	-60118.55	16622.16	Y32	-60113.82	16597.51	R2	-60114.96	16615.50			
Y3	-60119.59	16627.20	Y33	-60113.92	16598.14	R3	-60113.54	16622.82			
Y4	-60115.13	16644.55	Y34	-60115.44	16607.38	R4	-60109.69	16634.97			
Y5	-60115.13	16644.55	Y35	-60116.30	16612.61	R5	-60109.69	16634.97			
Y6	-60087.79	16652.04	Y36	-60116.78	16615.49	R6	-60090.45	16638.87			
Y7	-60087.79	16652.04	Y37	-60117.58	16620.36	R7	-60090.45	16638.87			
Y8	-60087.79	16652.04				R8	-60081.92	16636.47			
Y9	-60076.03	16647.98				R9	-60068.22	16615.39			
Y10	-60053.30	16617.43				R10	-60073.14	16597.70			
Y11	-60061.60	16593.06				R11	-60076.89	16580.49			
Y12	-60064.31	16573.87				R12	-60087.66	16567.32			
Y13	-60076.82	16563.50				R13	-60090.08	16549.05			
Y14	-60085.16	16546.52				R14	-60095.19	16546.29			
Y15	-60090.39	16542.76				R15	-60096.77	16547.45			
Y16	-60096.77	16547.45				R16	-60098.44	16548.69			
Y17	-60098.44	16548.69				R17	-60094.68	16551.41			
Y18	-60102.07	16551.36				R18	-60100.20	16571.74			
Y19	-60102.48	16551.66				R19	-60091.25	16588.04			
Y20	-60103.91	16553.17				R20	-60086.42	16603.04			
Y21	-60104.71	16555.23				R21	-60084.06	16613.21			
Y22	-60106.06	16559.76				R22	-60088.35	16623.92			
Y23	-60106.19	16560.21				R23	-60093.01	16626.26			
Y24	-60106.47	16563.18				R24	-60093.01	16626.26			
Y25	-60107.04	16574.67				R25	-60103.43	16623.95			
Y26	-60107.41	16575.15				R26	-60103.43	16623.95			
Y27	-60107.96	16579.02				R27	-60108.07	16618.86			
Y28	-60107.48	16583.72				R28	-60112.46	16610.87			
Y29	-60106.08	16595.84				R29	-60116.30	16612.61			
Y30	-60105.04	16599.22				R30	-60116.78	16615.49			

平面直角座標系: 第Ⅸ系(測地成果2011)

平面直角座標系：第Ⅸ区系(測地成果2011)

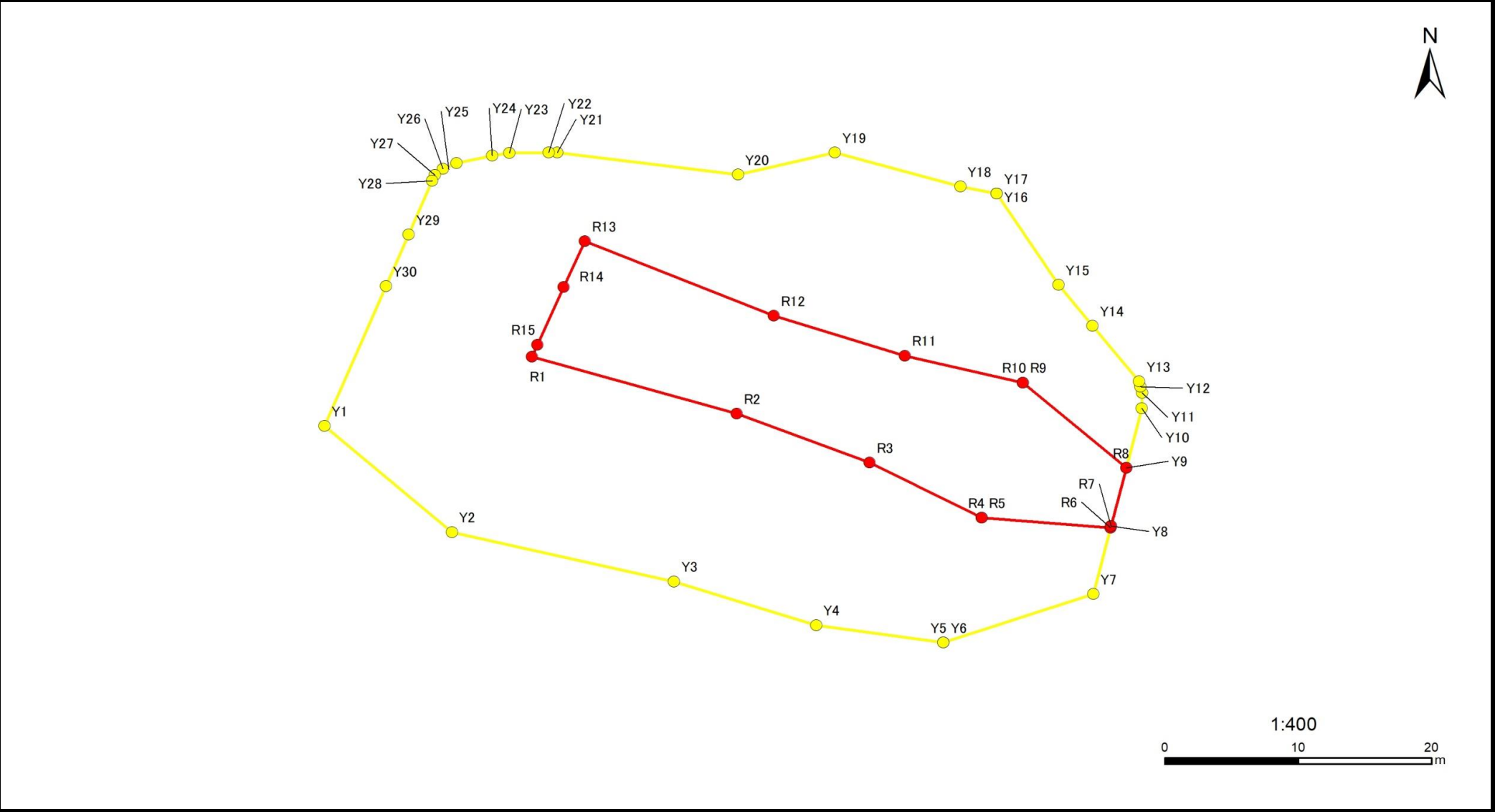
急傾斜地の崩壊区域調書

様式5-4 危害のおそれのある土地等の座標位置図

調査年度

2024

急傾斜地の位置	箇所番号	I-144K2050-5	箇所名	代宿4	所在地	袖ヶ浦市代宿、久保田
---------	------	--------------	-----	-----	-----	------------



急傾斜地の崩壊区域調書

様式5-5 危害のおそれのある土地の座標一覧

調査年度	2024
所在地	袖ヶ浦市代宿、久保田

急傾斜地の位置	箇所番号	I-144K2050-5		箇所名	代宿4		所在地	袖ヶ浦市代宿、久保田			
危害のおそれのある区域の座標(土砂災害警戒区域)						著しい危害のおそれのある区域の座標(土砂災害特別警戒区域)					
地点記号	X(m)	Y(m)	地点記号	X(m)	Y(m)	地点記号	X(m)	Y(m)	地点記号	X(m)	Y(m)
Y1	-60127.84	16548.16				R1	-60122.54	16563.72			
Y2	-60136.00	16557.72				R2	-60126.90	16579.09			
Y3	-60139.80	16574.37				R3	-60130.67	16589.03			
Y4	-60143.15	16585.03				R4	-60134.90	16597.44			
Y5	-60144.49	16594.57				R5	-60134.90	16597.44			
Y6	-60144.49	16594.57				R6	-60135.68	16607.11			
Y7	-60140.77	16605.81				R7	-60135.55	16607.14			
Y8	-60135.55	16607.14				R8	-60131.08	16608.28			
Y9	-60131.08	16608.28				R9	-60124.52	16600.54			
Y10	-60126.50	16609.45				R10	-60124.52	16600.54			
Y11	-60125.32	16609.49				R11	-60122.45	16591.67			
Y12	-60124.85	16609.35				R12	-60119.37	16581.85			
Y13	-60124.43	16609.23				R13	-60113.65	16567.68			
Y14	-60120.15	16605.75				R14	-60117.18	16566.11			
Y15	-60117.01	16603.20				R15	-60121.60	16564.14			
Y16	-60109.98	16598.56									
Y17	-60109.98	16598.56									
Y18	-60109.45	16595.84									
Y19	-60106.84	16586.43									
Y20	-60108.54	16579.17									
Y21	-60106.83	16565.62									
Y22	-60106.83	16564.97									
Y23	-60106.85	16562.03									
Y24	-60107.09	16560.73									
Y25	-60107.64	16558.07									
Y26	-60108.10	16557.05									
Y27	-60108.57	16556.44									
Y28	-60109.01	16556.25									
Y29	-60113.14	16554.48									
Y30	-60117.10	16552.78									

平面直角座標系:第Ⅸ系(測地成果2011)

平面直角座標系：第Ⅸ区系(測地成果2011)

急傾斜地の崩壊区域調書

様式5-4 危害のおそれのある土地等の座標位置図

調査年度

2024

急傾斜地の位置

箇所番号

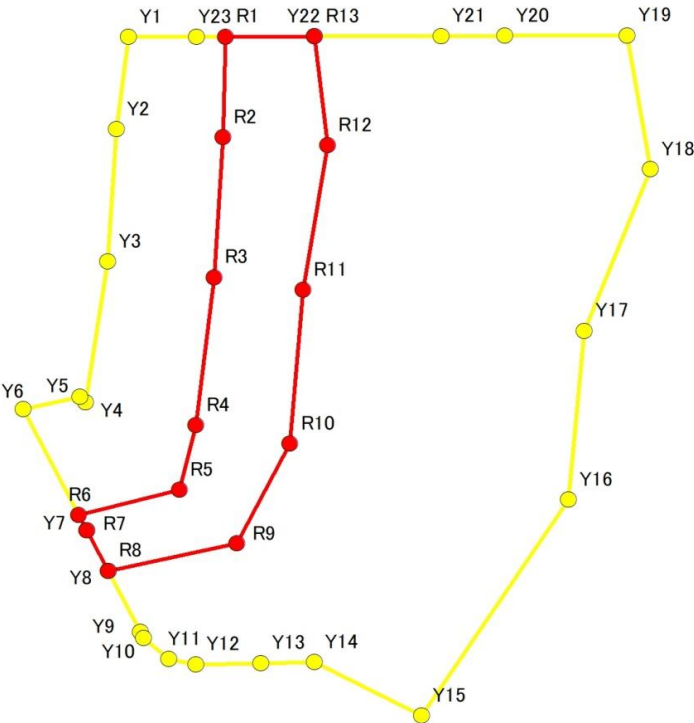
I-144K2050-6

箇所名

代宿4

所在地

袖ヶ浦市代宿、久保田



1:400

0 10 20 m

急傾斜地の崩壊区域調書

様式5-5 危害のおそれのある土地の座標一覧

調査年度	2024
------	------

急傾斜地の位置	箇所番号	I-144K2050-6	箇所名	代宿4	所在地	袖ヶ浦市代宿、久保田
---------	------	--------------	-----	-----	-----	------------

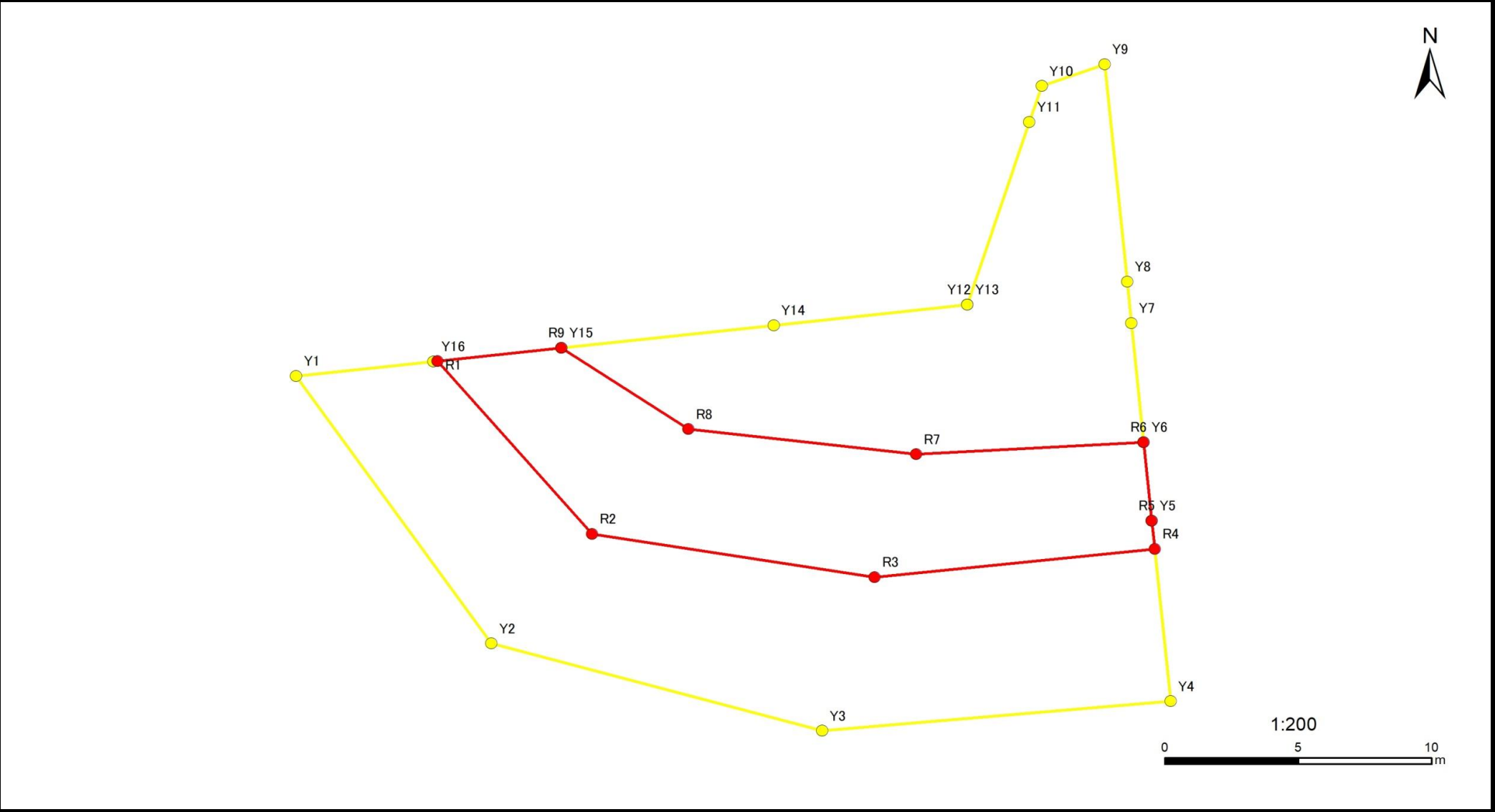
[illegible]

平面直角座標系:第Ⅸ系(測地成果2011)

急傾斜地の崩壊区域調書

様式5-4 危害のおそれのある土地等の座標位置図

様式5-4 危害のおそれのある土地等の座標位置図						調査年度	2024
急傾斜地の位置	箇所番号	I-144K2050-7	箇所名	代宿4	所在地	袖ヶ浦市代宿、久保田	



急傾斜地の崩壊区域調書

様式5-5 危害のおそれのある土地の座標一覧

調査年度	2024
------	------

急傾斜地の位置	箇所番号	I-144K2050-7	箇所名	代宿4	所在地	袖ヶ浦市代宿、久保田
---------	------	--------------	-----	-----	-----	------------

[illegible]

平面直角座標系:第Ⅸ系(測地成果2011)

急傾斜地の崩壊区域調書

様式5-4 危害のおそれのある土地等の座標位置図

調査年度

2024

急傾斜地の位置

箇所番号

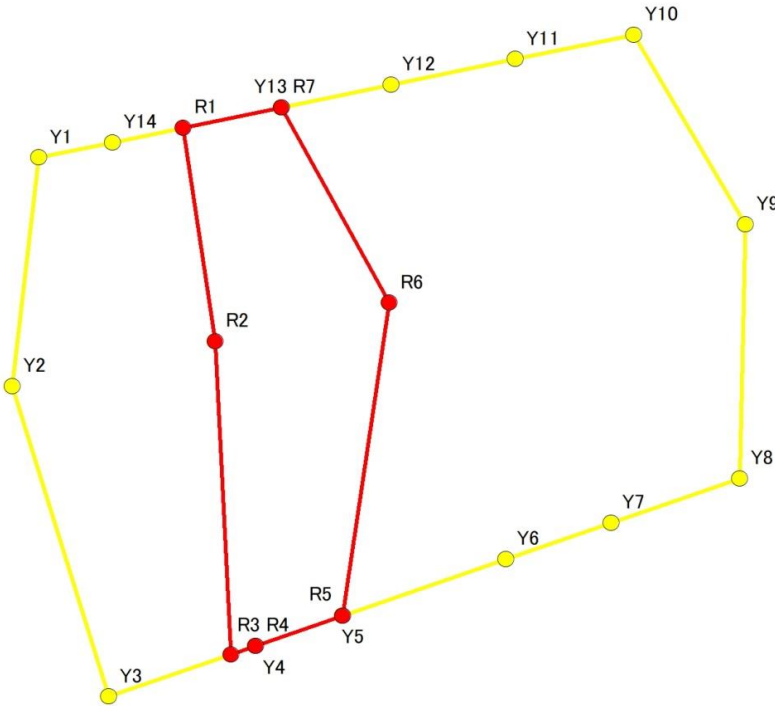
I-144K2050-9

箇所名


代宿4

所在地

袖ヶ浦市代宿、久保田



1:300



急傾斜地の崩壊区域調書

様式5-5 危害のおそれのある土地の座標一覧

調査年度	2024
------	------

急傾斜地の位置	箇所番号	I-144K2050-9	箇所名	代宿4	所在地	袖ヶ浦市代宿、久保田
---------	------	--------------	-----	-----	-----	------------

[illegible]

平面直角座標系:第Ⅸ系(測地成果2011)

急傾斜地の崩壊区域調査

様式5-4 危害のおそれのある土地等の座標位置図

調査年度

2024

急傾斜地の位置

箇所番号

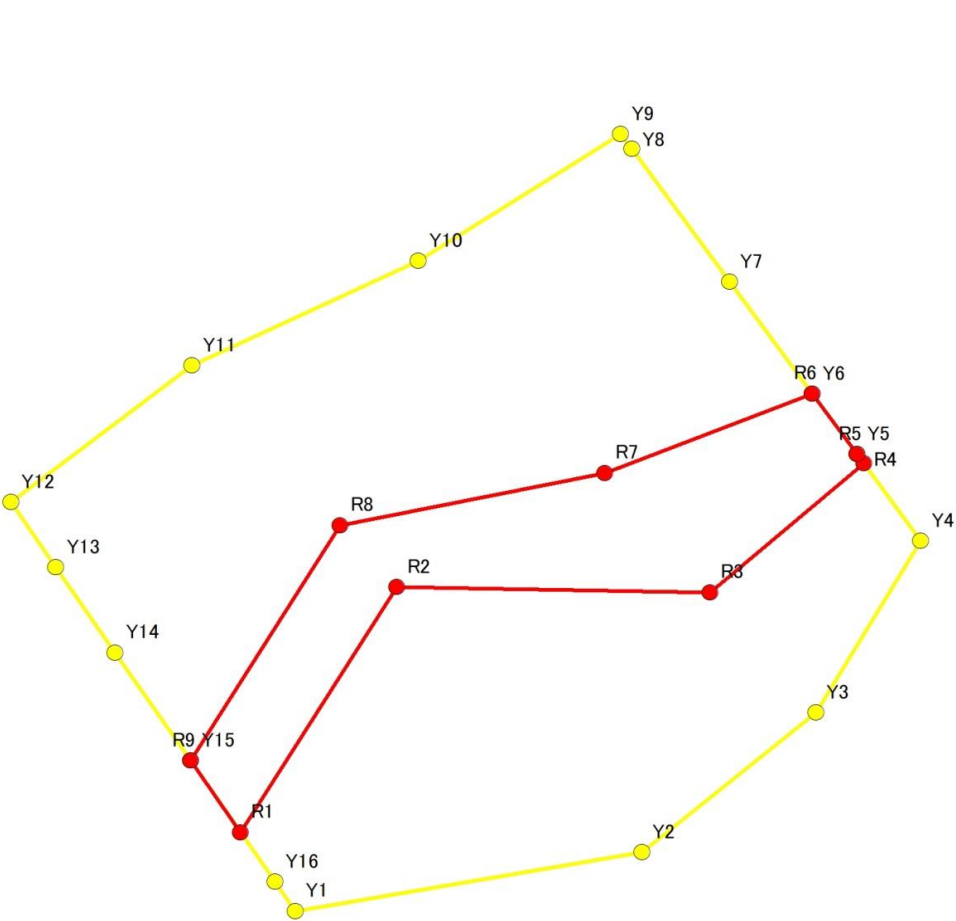
I-144K2050-10

箇所名

代宿4

所在地

袖ヶ浦市代宿、久保田



急傾斜地の崩壊区域調書

様式5-5 危害のおそれのある土地の座標一覧

調査年度	2024
------	------

急傾斜地の位置	箇所番号	I-144K2050-10	箇所名	代宿4	所在地	袖ヶ浦市代宿、久保田
---------	------	---------------	-----	-----	-----	------------

[illegible]

平面直角座標系:第Ⅸ系(測地成果2011)

急傾斜地の崩壊区域調書

様式5-4 危害のおそれのある土地等の座標位置図

調査年度

2024

急傾斜地の位置

箇所番号

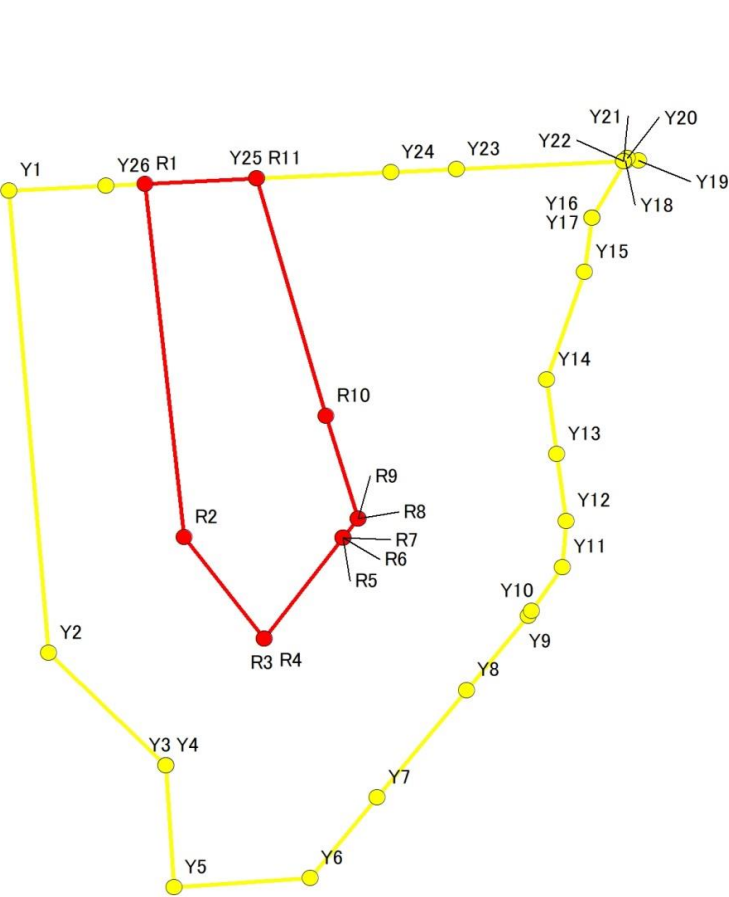
I-144K2050-13

箇所名

代宿4

所在地

袖ヶ浦市代宿、久保田



急傾斜地の崩壊区域調書

様式5-5 危害のおそれのある土地の座標一覧

調査年度	2024
所在地	袖ヶ浦市代宿、久保田

急傾斜地の位置	箇所番号	I-144K2050-13		箇所名	代宿4		所在地	袖ヶ浦市代宿、久保田			
危害のおそれのある区域の座標(土砂災害警戒区域)						著しい危害のおそれのある区域の座標(土砂災害特別警戒区域)					
地点記号	X(m)	Y(m)	地点記号	X(m)	Y(m)	地点記号	X(m)	Y(m)	地点記号	X(m)	Y(m)
Y1	-60047.59	16297.55				R1	-60047.33	16303.03			
Y2	-60066.69	16299.15				R2	-60061.91	16304.60			
Y3	-60071.35	16303.87				R3	-60066.11	16307.85			
Y4	-60071.35	16303.87				R4	-60066.11	16307.85			
Y5	-60076.37	16304.19				R5	-60061.95	16311.01			
Y6	-60076.00	16309.69				R6	-60061.95	16311.01			
Y7	-60072.67	16312.39				R7	-60061.95	16311.01			
Y8	-60068.23	16315.98				R8	-60061.15	16311.62			
Y9	-60065.16	16318.48				R9	-60061.15	16311.62			
Y10	-60064.96	16318.61				R10	-60056.90	16310.32			
Y11	-60063.15	16319.85				R11	-60047.11	16307.54			
Y12	-60061.24	16320.01									
Y13	-60058.49	16319.64									
Y14	-60055.40	16319.22									
Y15	-60050.97	16320.74									
Y16	-60048.73	16321.04									
Y17	-60048.73	16321.04									
Y18	-60046.38	16322.40									
Y19	-60046.36	16322.92									
Y20	-60046.26	16322.47									
Y21	-60046.39	16322.32									
Y22	-60046.39	16322.32									
Y23	-60046.71	16315.58									
Y24	-60046.84	16312.93									
Y25	-60047.11	16307.54									
Y26	-60047.40	16301.45									

平面直角座標系:第Ⅸ系(測地成果2011)

平面直角座標系：第Ⅸ区系(測地成果2011)

急傾斜地の崩壊区域調書

様式5-4 危害のおそれのある土地等の座標位置図

調査年度

2024

急傾斜地の位置

箇所番号

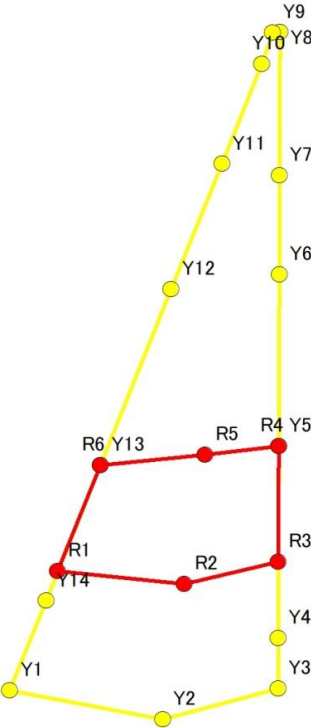
I-144K2050-14

箇所名


代宿4

所在地

袖ヶ浦市代宿、久保田



1:300



急傾斜地の崩壊区域調書

様式5-5 危害のおそれのある土地の座標一覧

調査年度	2024
------	------

急傾斜地の位置	箇所番号	I-144K2050-14	箇所名	代宿4	所在地	袖ヶ浦市代宿、久保田
---------	------	---------------	-----	-----	-----	------------

[illegible]

平面直角座標系:第Ⅸ系(測地成果2011)

急傾斜地の崩壊区域調書

様式5-4 危害のおそれのある土地等の座標位置図

調査年度

2024

急傾斜地の位置

箇所番号

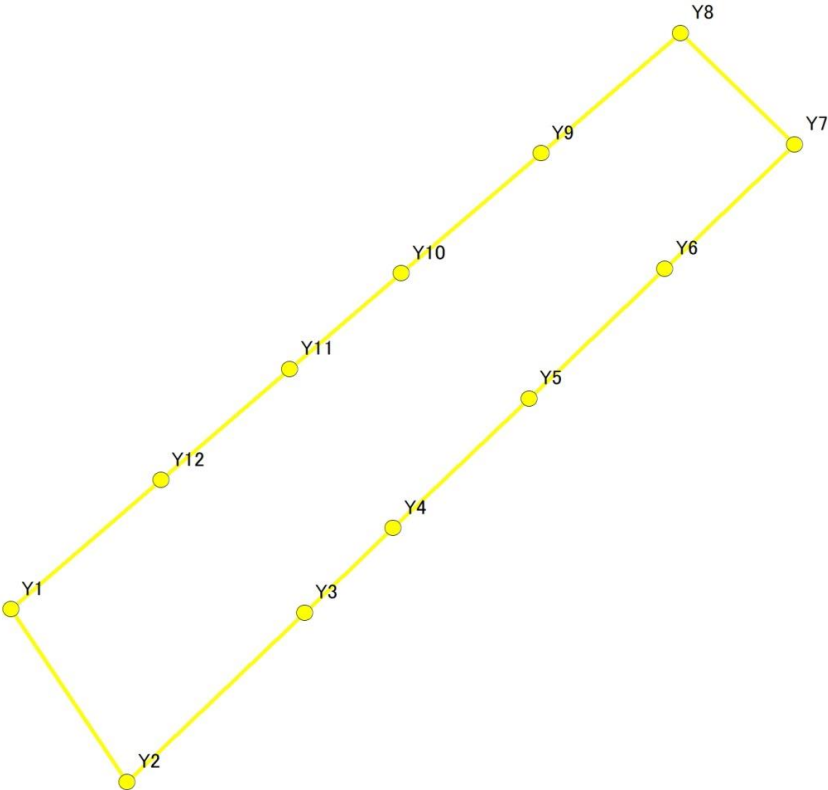
I-144K2050-15

箇所名

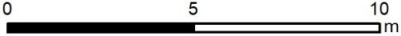
代宿4

所在地

袖ヶ浦市代宿、久保田



1:200



急傾斜地の崩壊区域調書

様式5-5 危害のおそれのある土地の座標一覧

調査年度	2024
------	------

急傾斜地の位置	箇所番号	I-144K2050-15	箇所名	代宿4	所在地	袖ヶ浦市代宿、久保田
---------	------	---------------	-----	-----	-----	------------

[illegible]

平面直角座標系:第Ⅸ系(測地成果2011)

急傾斜地の崩壊区域調書

様式5-4 危害のおそれのある土地等の座標位置図

調査年度

2024

急傾斜地の位置

箇所番号

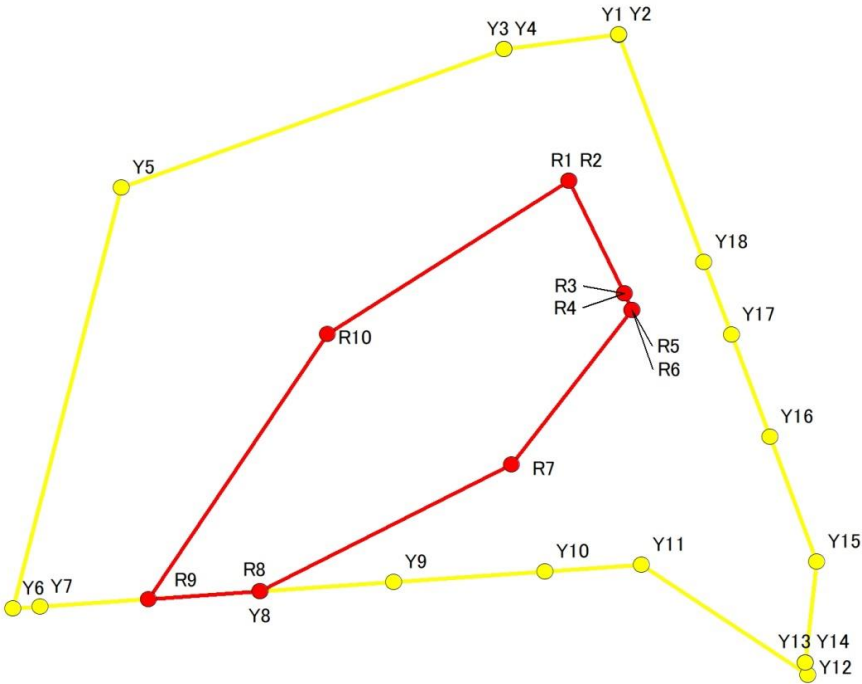
I-144K2050-16

箇所名

代宿4

所在地

袖ヶ浦市代宿、久保田



急傾斜地の崩壊区域調書

様式5-5 危害のおそれのある土地の座標一覧

調査年度	2024
------	------

急傾斜地の位置	箇所番号	I-144K2050-16	箇所名	代宿4	所在地	袖ヶ浦市代宿、久保田
---------	------	---------------	-----	-----	-----	------------

[illegible]

平面直角座標系:第Ⅸ系(測地成果2011)

急傾斜地の崩壊区域調書

様式5-4 危害のおそれのある土地等の座標位置図

調査年度

2024

急傾斜地の位置

箇所番号

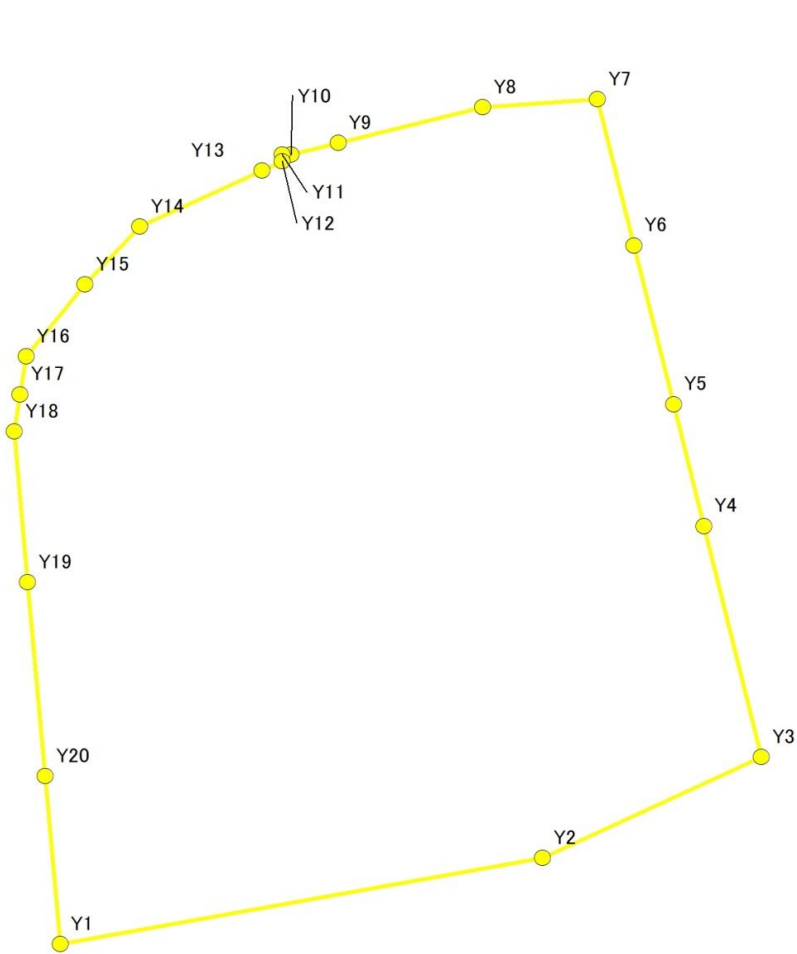
I-144K2050-17

箇所名

代宿4

所在地

袖ヶ浦市代宿、久保田



急傾斜地の崩壊区域調書

様式5-5 危害のおそれのある土地の座標一覧

調査年度	2024
------	------

急傾斜地の位置	箇所番号	I-144K2050-17	箇所名	代宿4	所在地	袖ヶ浦市代宿、久保田
---------	------	---------------	-----	-----	-----	------------

[illegible]

平面直角座標系:第Ⅸ系(測地成果2011)