

急傾斜地の崩壊区域調書

様式5-4 危害のおそれのある土地等の座標位置図

調査年度

2024

急傾斜地の位置

箇所番号

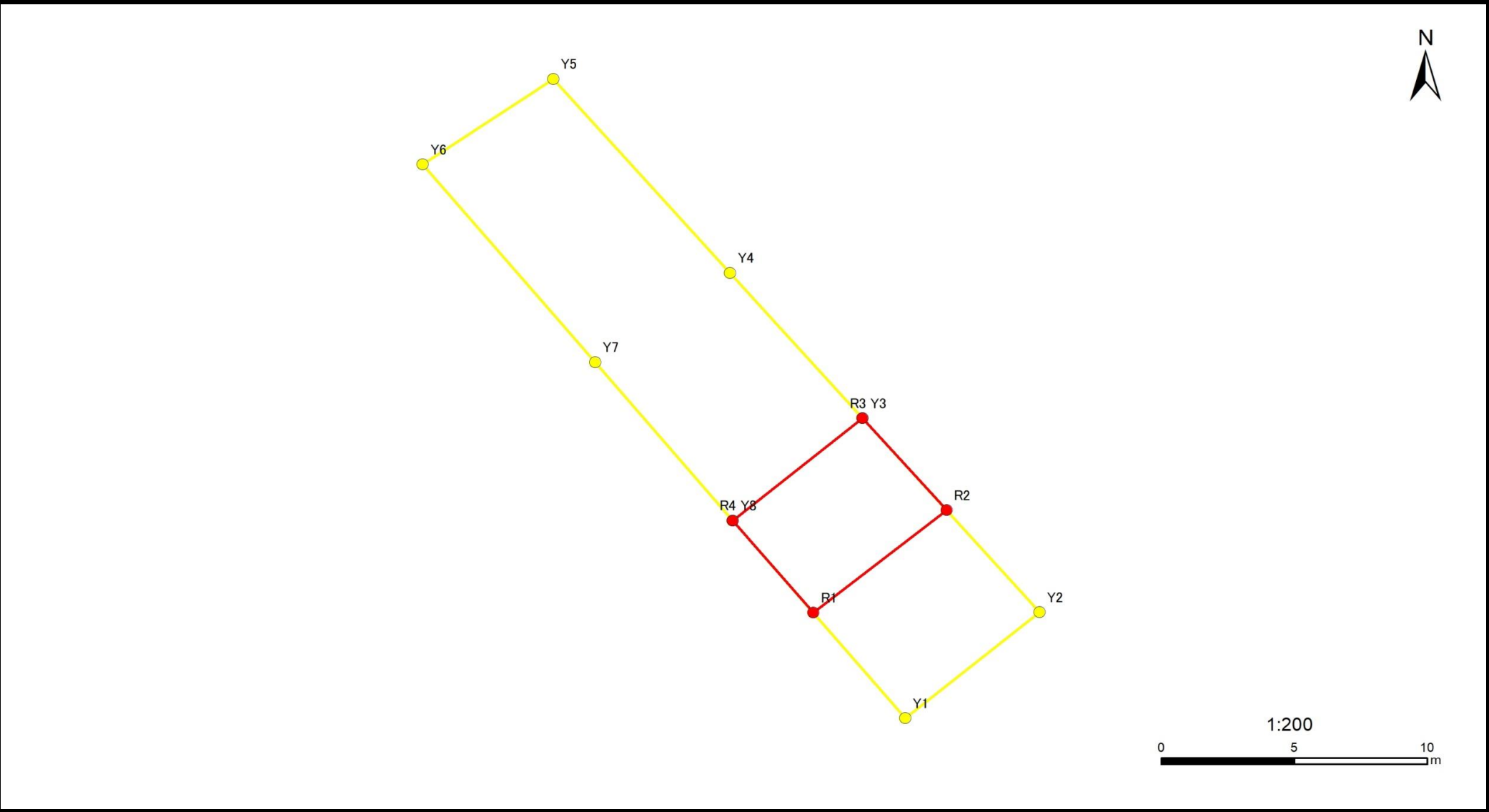
I-144K2051-1

箇所名

久保田25

所在地

袖ヶ浦市久保田、代宿



急傾斜地の崩壊区域調書

様式5-5 危害のおそれのある土地の座標一覧

調査年度	2024
------	------

急傾斜地の位置	箇所番号	I-144K2051-1	箇所名	久保田25	所在地	袖ヶ浦市久保田、代宿
---------	------	--------------	-----	-------	-----	------------

[illegible]

平面直角座標系:第Ⅸ系(測地成果2011)

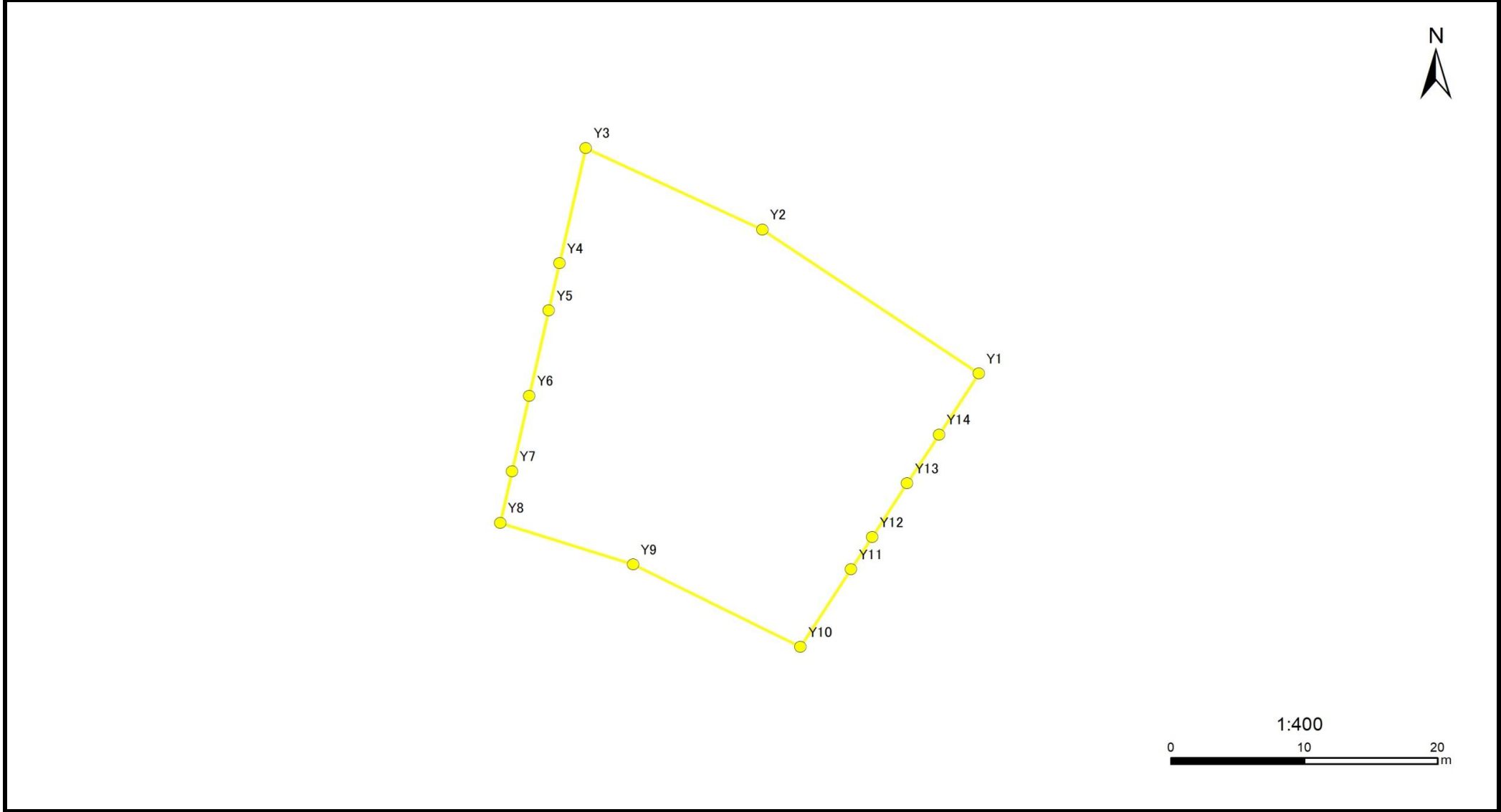
急傾斜地の崩壊区域調書

様式5-4 危害のおそれのある土地等の座標位置図

調査年度

2024

急傾斜地の位置	箇所番号	I-144K2051-2	箇所名	久保田25	所在地	袖ヶ浦市久保田、代宿
---------	------	--------------	-----	-------	-----	------------



急傾斜地の崩壊区域調書

様式5-5 危害のおそれのある土地の座標一覧

調査年度	2024
------	------

急傾斜地の位置	箇所番号	I-144K2051-2	箇所名	久保田25	所在地	袖ヶ浦市久保田、代宿
---------	------	--------------	-----	-------	-----	------------

[illegible]

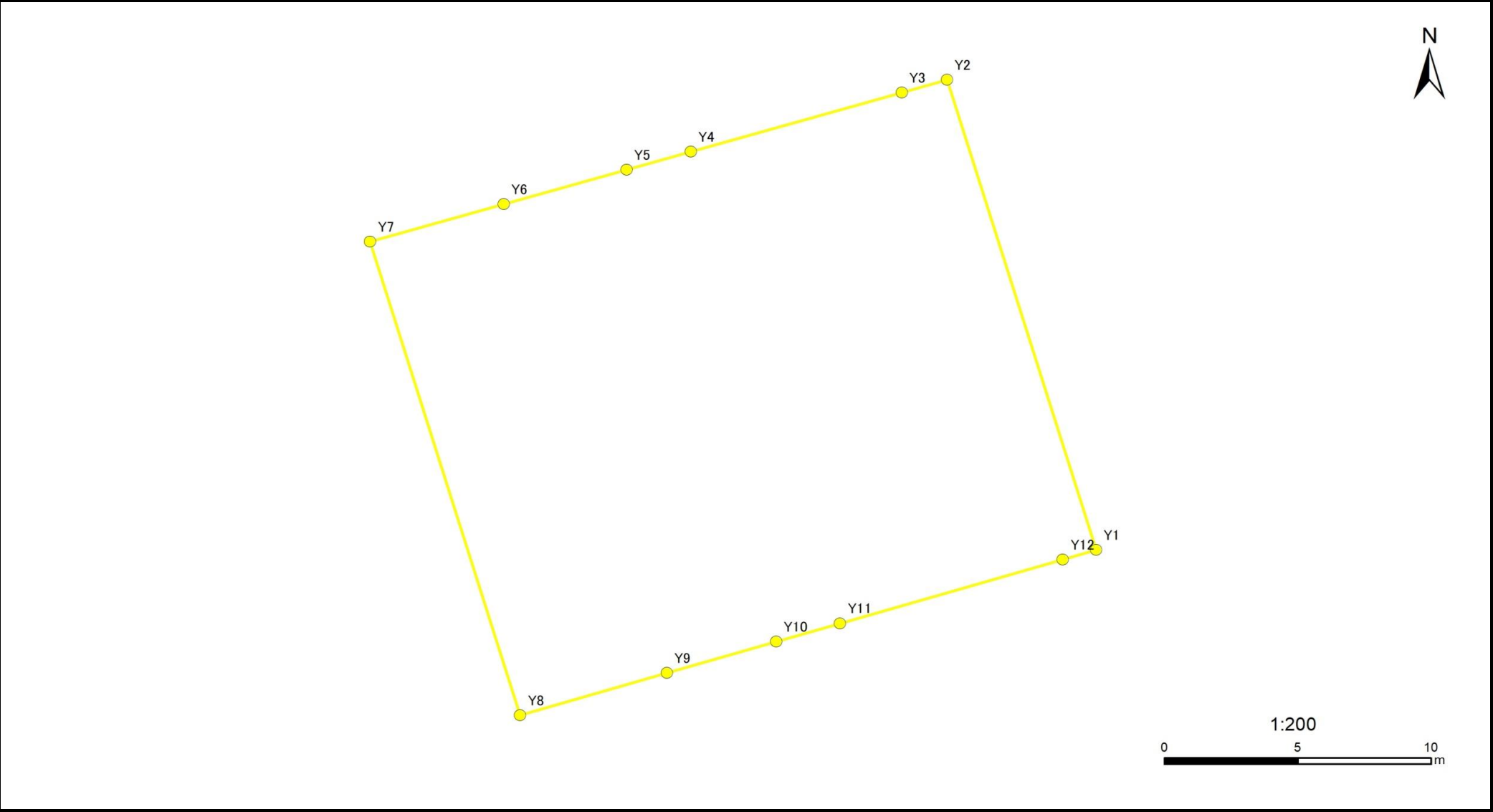
平面直角座標系:第Ⅸ系(測地成果2011)

急傾斜地の崩壊区域調書

様式5-4 危害のおそれのある土地等の座標位置図

調査年度 2024

急傾斜地の位置	箇所番号	I-144K2051-3	箇所名	久保田25	所在地	袖ヶ浦市久保田、代宿
---------	------	--------------	-----	-------	-----	------------



急傾斜地の崩壊区域調書

様式5-5 危害のおそれのある土地の座標一覧

調査年度	2024
------	------

急傾斜地の位置	箇所番号	I-144K2051-3	箇所名	久保田25	所在地	袖ヶ浦市久保田、代宿
---------	------	--------------	-----	-------	-----	------------

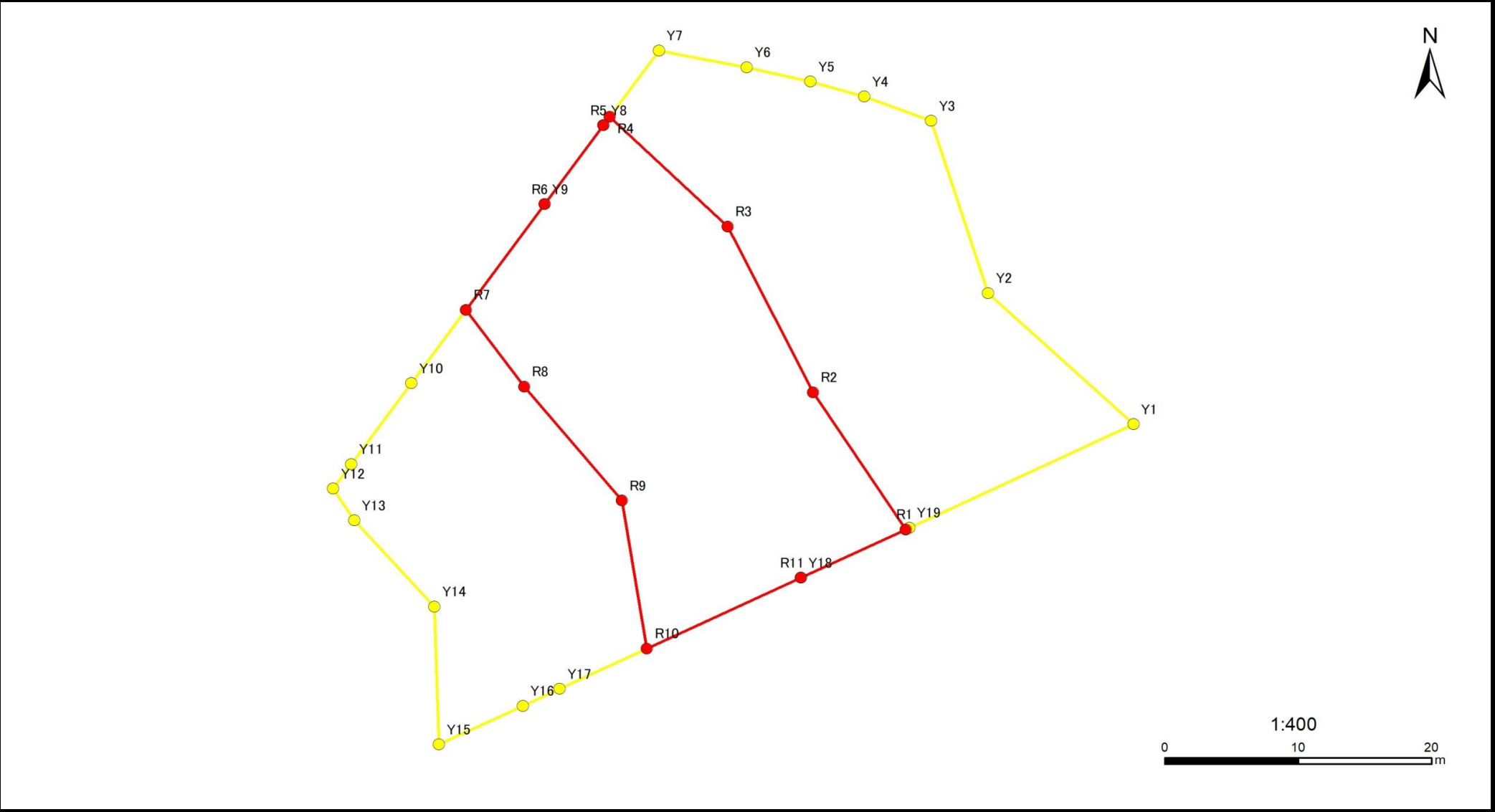
[illegible]

平面直角座標系:第Ⅸ系(測地成果2011)

急傾斜地の崩壊区域調書

様式5-4 危害のおそれのある土地等の座標位置図

様式5ー4 危害のおそれのある土地等の座標位置図						調査年度	2024
急傾斜地の位置	箇所番号	I-144K2051-5	箇所名	久保田25	所在地	袖ヶ浦市久保田、代宿	



急傾斜地の崩壊区域調書

様式5-5 危害のおそれのある土地の座標一覧

調査年度	2024
------	------

急傾斜地の位置	箇所番号	I-144K2051-5	箇所名	久保田25	所在地	袖ヶ浦市久保田、代宿
---------	------	--------------	-----	-------	-----	------------

[illegible]

平面直角座標系:第Ⅸ系(測地成果2011)

急傾斜地の崩壊区域調査

様式5-4 危害のおそれのある土地等の座標位置図

調査年度

2024

急傾斜地の位置

箇所番号

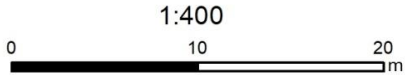
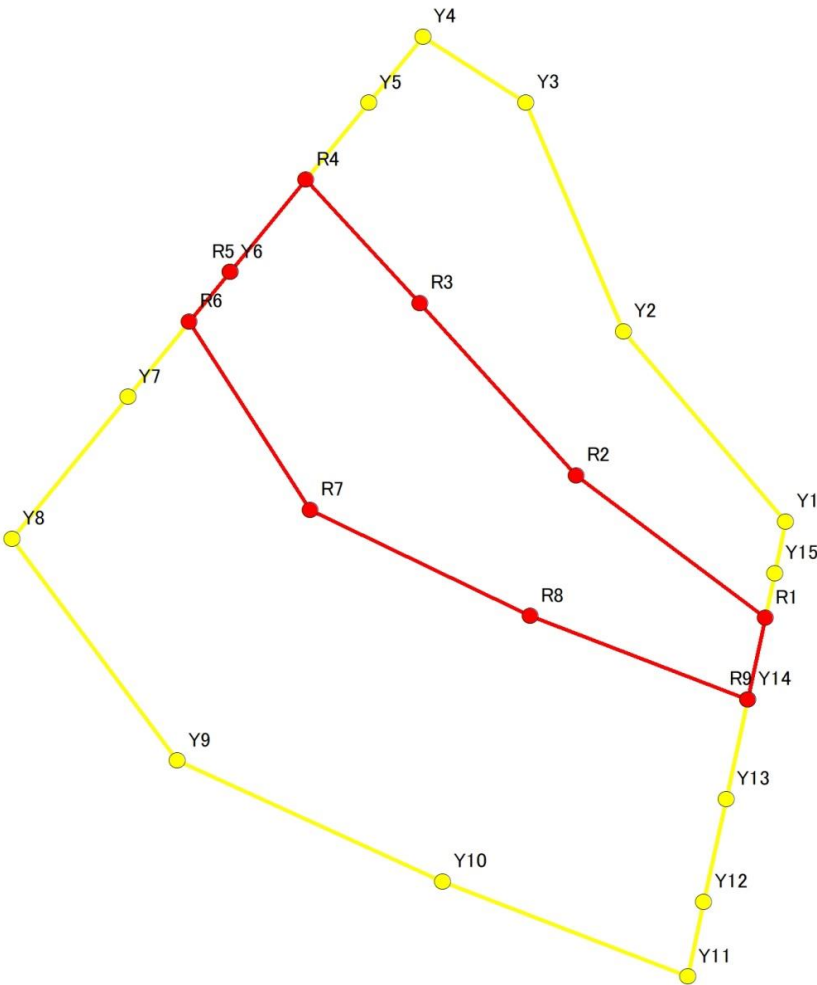
I-144K2051-8

箇所名

久保田25

所在地

袖ヶ浦市久保田、代宿



急傾斜地の崩壊区域調書

様式5-5 危害のおそれのある土地の座標一覧

調査年度	2024
------	------

急傾斜地の位置	箇所番号	I-144K2051-8	箇所名	久保田25	所在地	袖ヶ浦市久保田、代宿
---------	------	--------------	-----	-------	-----	------------

[illegible]

平面直角座標系:第Ⅸ系(測地成果2011)

急傾斜地の崩壊区域調書

様式5-4 危害のおそれのある土地等の座標位置図

調査年度

2024

急傾斜地の位置

箇所番号

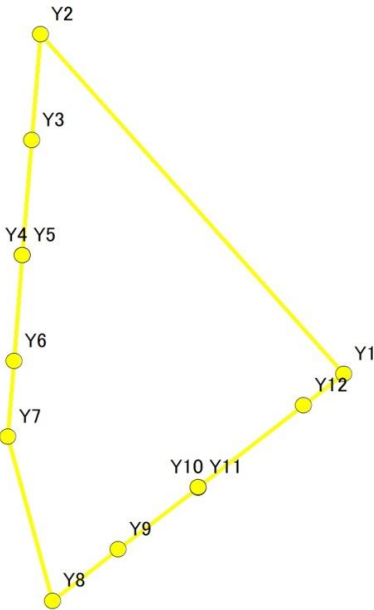
I-144K2051-9

箇所名


久保田25

所在地

袖ヶ浦市久保田、代宿



1:400



急傾斜地の崩壊区域調書

様式5-5 危害のおそれのある土地の座標一覧

調査年度	2024
------	------

急傾斜地の位置	箇所番号	I-144K2051-9	箇所名	久保田25	所在地	袖ヶ浦市久保田、代宿
---------	------	--------------	-----	-------	-----	------------

[illegible]

平面直角座標系:第Ⅸ系(測地成果2011)