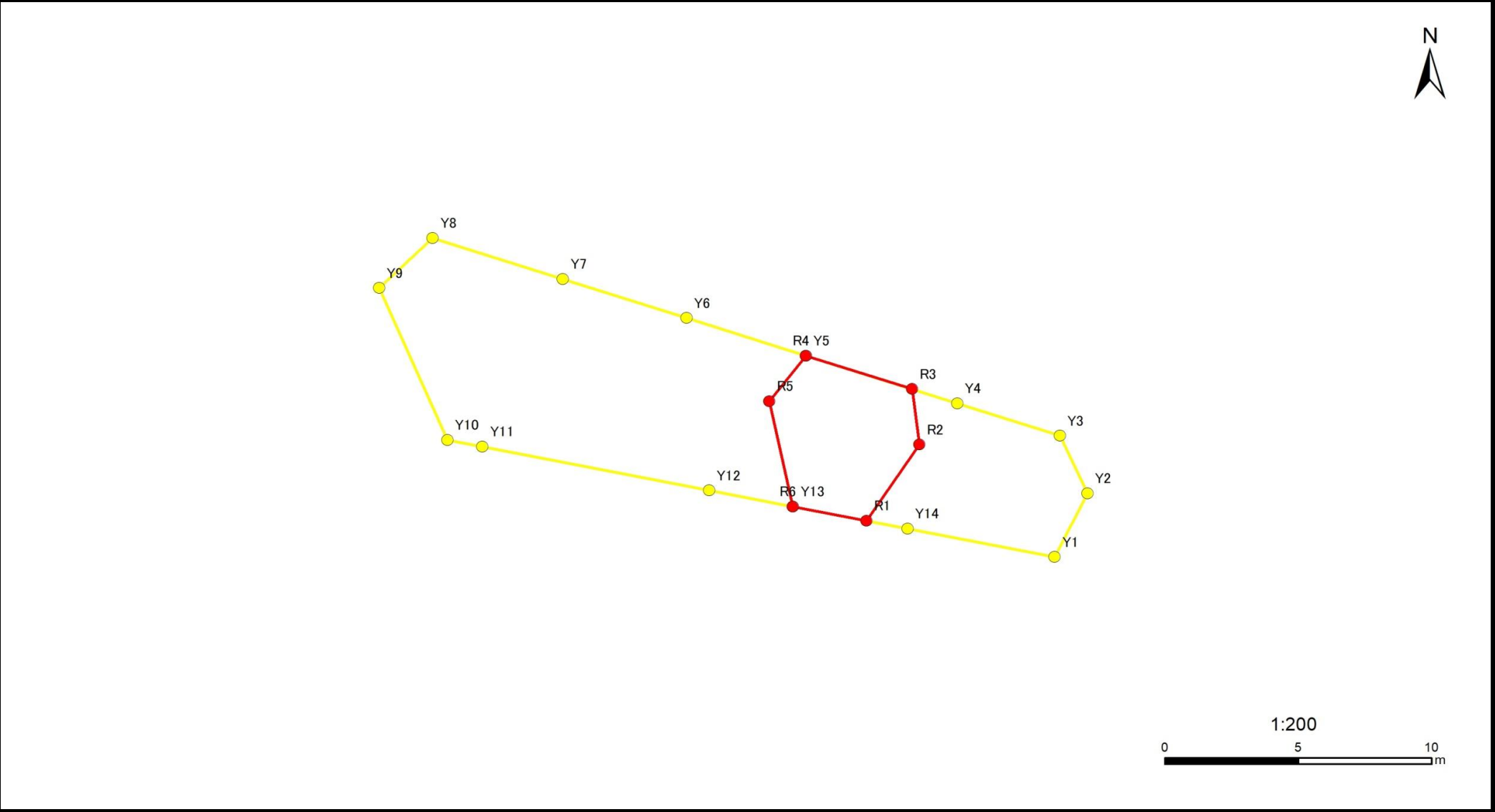


急傾斜地の崩壊区域調書

様式5-4 危害のおそれのある土地等の座標位置図

様式5-4 危害のおそれのある土地等の座標位置図						調査年度	2024
急傾斜地の位置	箇所番号	I-144K2128-1	箇所名	蔵波18	所在地	袖ヶ浦市蔵波	



急傾斜地の崩壊区域調書

様式5-5 危害のおそれのある土地の座標一覧

調査年度	2024
------	------

急傾斜地の位置	箇所番号	I-144K2128-1	箇所名	蔵波18	所在地	袖ヶ浦市蔵波
---------	------	--------------	-----	------	-----	--------

[illegible]

平面直角座標系:第Ⅸ系(測地成果2011)

急傾斜地の崩壊区域調書

様式5-4 危害のおそれのある土地等の座標位置図

調査年度

2024

急傾斜地の位置

箇所番号

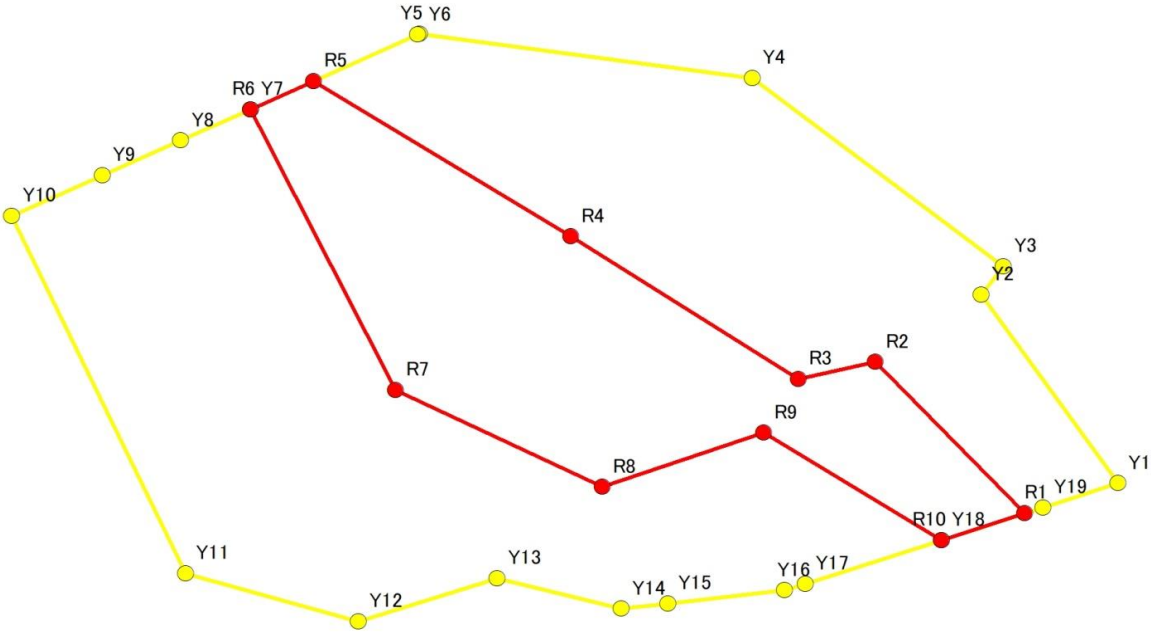
I-144K2128-2

箇所名

蔵波18

所在地

袖ヶ浦市蔵波



急傾斜地の崩壊区域調書

様式5-5 危害のおそれのある土地の座標一覧

調査年度	2024
------	------

急傾斜地の位置	箇所番号	I-144K2128-2	箇所名	蔵波18	所在地	袖ヶ浦市蔵波
---------	------	--------------	-----	------	-----	--------

[illegible]

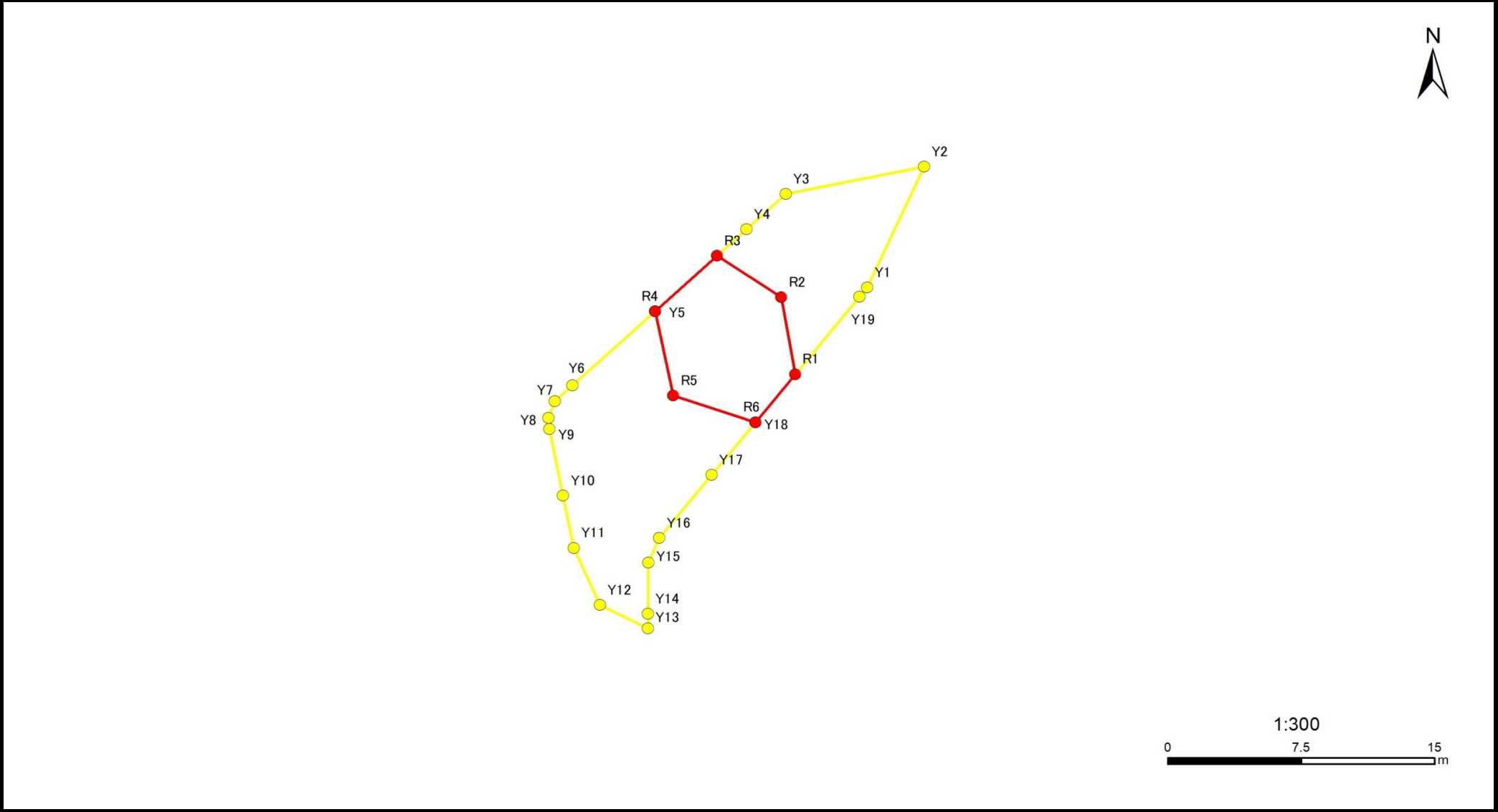
平面直角座標系:第Ⅸ系(測地成果2011)

急傾斜地の崩壊区域調書

様式5-4 危害のおそれのある土地等の座標位置図

調査年度 2024

急傾斜地の位置	箇所番号	I-144K2128-3	箇所名	蔵波18	所在地	袖ヶ浦市蔵波
---------	------	--------------	-----	------	-----	--------



急傾斜地の崩壊区域調書

様式5-5 危害のおそれのある土地の座標一覧

調査年度	2024
------	------

急傾斜地の位置	箇所番号	I-144K2128-3	箇所名	蔵波18	所在地	袖ヶ浦市蔵波
---------	------	--------------	-----	------	-----	--------

[illegible]

平面直角座標系:第Ⅸ系(測地成果2011)

急傾斜地の崩壊区域調査

様式5-4 危害のおそれのある土地等の座標位置図

調査年度

2024

急傾斜地の位置

箇所番号

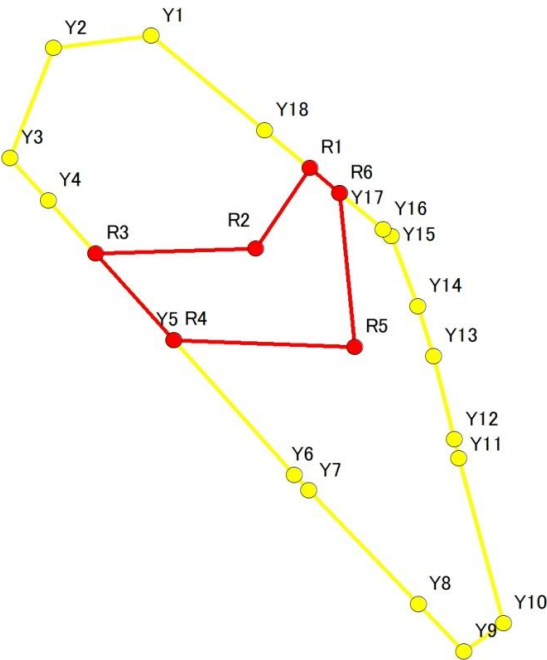
I-144K2128-4

箇所名

蔵波18

所在地

袖ヶ浦市蔵波



1:300

0 7.5 15 m

急傾斜地の崩壊区域調書

様式5-5 危害のおそれのある土地の座標一覧

調査年度	2024
------	------

急傾斜地の位置	箇所番号	I-144K2128-4	箇所名	蔵波18	所在地	袖ヶ浦市蔵波
---------	------	--------------	-----	------	-----	--------

[illegible]

平面直角座標系:第Ⅸ系(測地成果2011)

急傾斜地の崩壊区域調書

様式5-4 危害のおそれのある土地等の座標位置図

調査年度

2024

急傾斜地の位置

箇所番号

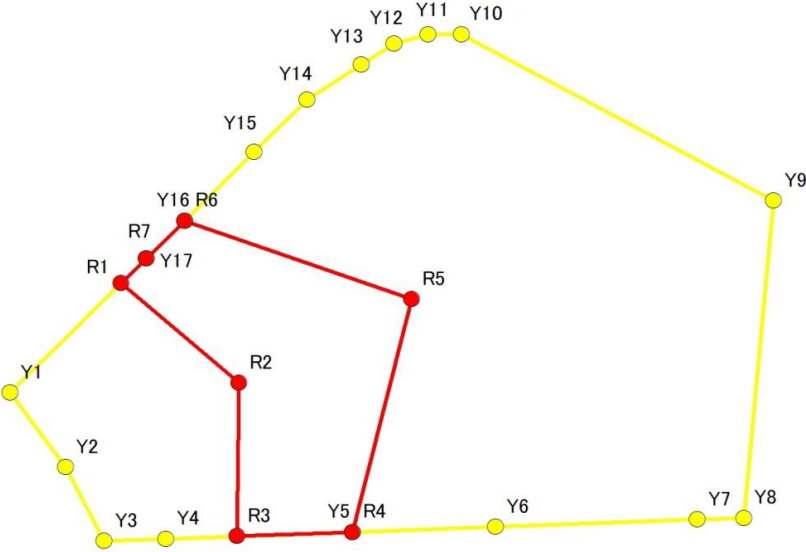
I-144K2128-5

箇所名

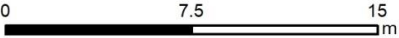
蔵波18

所在地

袖ヶ浦市蔵波



1:300



急傾斜地の崩壊区域調書

様式5-5 危害のおそれのある土地の座標一覧

調査年度	2024
------	------

急傾斜地の位置	箇所番号	I-144K2128-5	箇所名	蔵波18	所在地	袖ヶ浦市蔵波
---------	------	--------------	-----	------	-----	--------

[illegible]

平面直角座標系:第Ⅸ系(測地成果2011)