

急傾斜地の崩壊区域調査

様式5-4 危害のおそれのある土地等の座標位置図

調査年度

2024

急傾斜地の位置

箇所番号

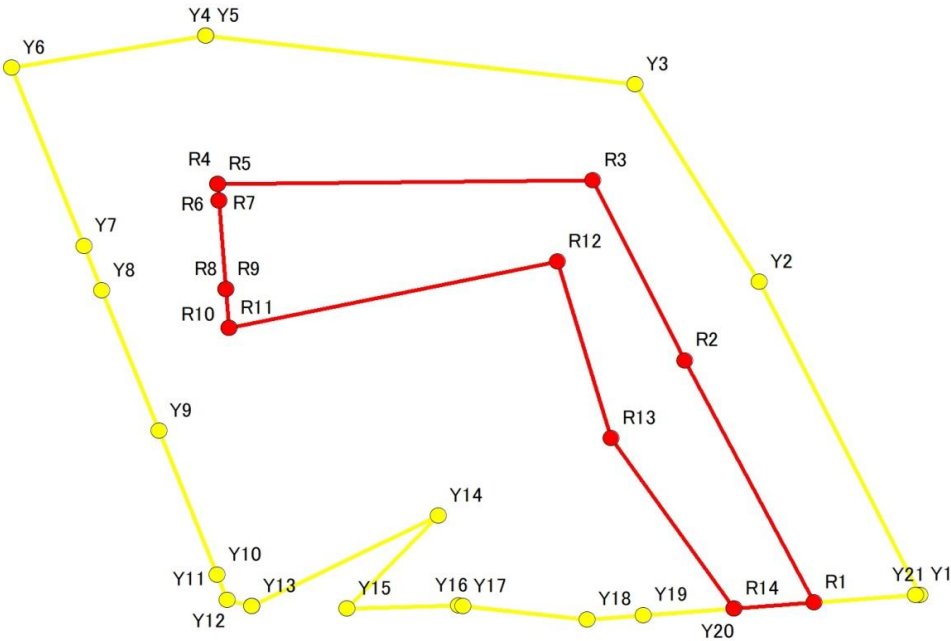
I-144K2132-1

箇所名

蔵波21

所在地

袖ヶ浦市蔵波、蔵波台3丁目



急傾斜地の崩壊区域調書

様式5-5 危害のおそれのある土地の座標一覧

調査年度	2024
------	------

急傾斜地の位置	箇所番号	I-144K2132-1	箇所名	蔵波21	所在地	袖ヶ浦市蔵波、蔵波台3丁目
---------	------	--------------	-----	------	-----	---------------

[illegible]

平面直角座標系:第Ⅸ系(測地成果2011)

急傾斜地の崩壊区域調書

様式5-4 危害のおそれのある土地等の座標位置図

調査年度

2024

急傾斜地の位置

箇所番号

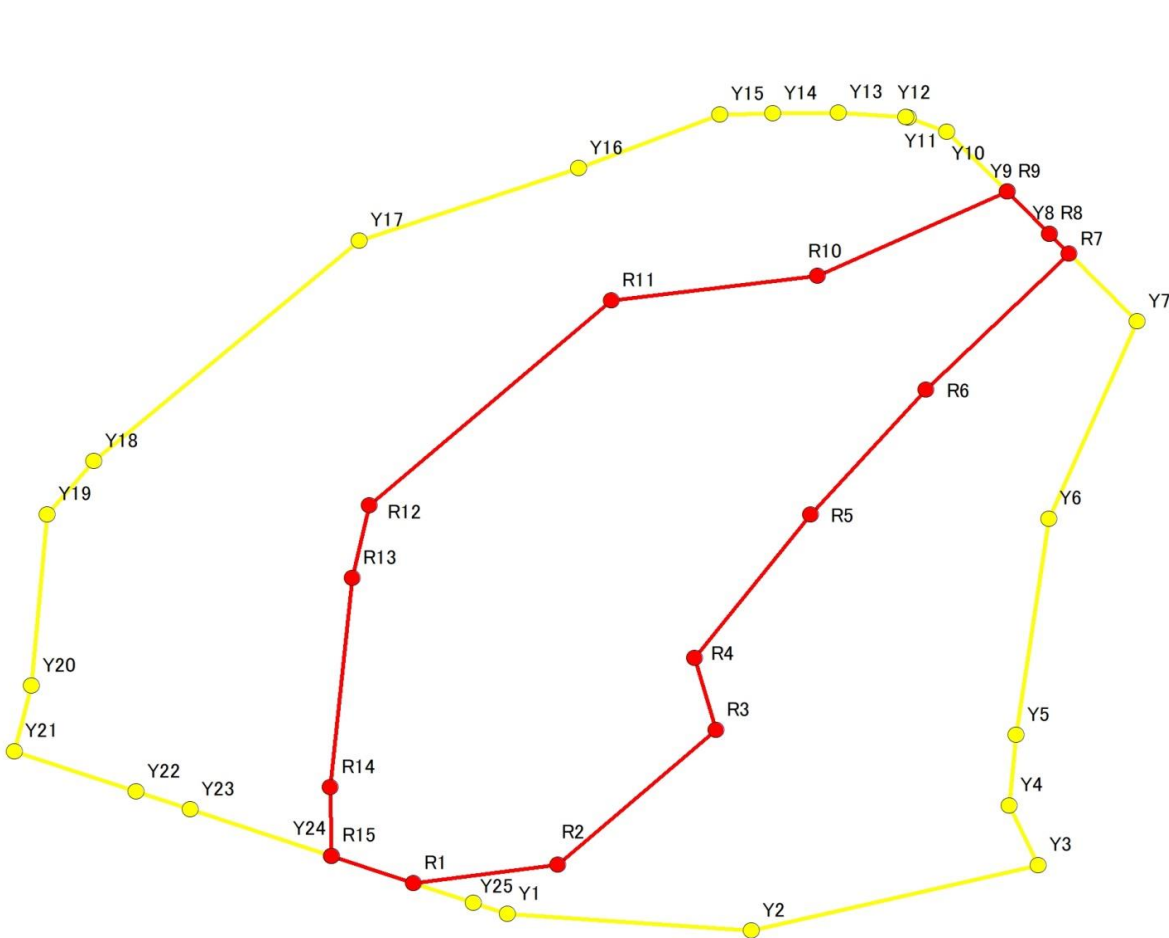
I-144K2132-2

箇所名

蔵波21

所在地

袖ヶ浦市蔵波、蔵波台3丁目



急傾斜地の崩壊区域調書

様式5-5 危害のおそれのある土地の座標一覧

調査年度	2024
所在地	袖ヶ浦市蔵波、蔵波台3丁目

急傾斜地の位置	箇所番号	I-144K2132-2		箇所名	蔵波21		所在地	袖ヶ浦市蔵波、蔵波台3丁目			
危害のおそれのある区域の座標(土砂災害警戒区域)						著しい危害のおそれのある区域の座標(土砂災害特別警戒区域)					
地点記号	X(m)	Y(m)	地点記号	X(m)	Y(m)	地点記号	X(m)	Y(m)	地点記号	X(m)	Y(m)
Y1	-61486.69	14797.08				R1	-61484.99	14792.03			
Y2	-61487.60	14810.20				R2	-61483.97	14799.77			
Y3	-61484.00	14825.62				R3	-61476.56	14808.28			
Y4	-61480.70	14824.05				R4	-61472.58	14807.14			
Y5	-61476.83	14824.41				R5	-61464.69	14813.36			
Y6	-61464.92	14826.16				R6	-61457.82	14819.59			
Y7	-61454.05	14830.94				R7	-61450.32	14827.28			
Y8	-61449.22	14826.20				R8	-61449.22	14826.20			
Y9	-61446.91	14823.94				R9	-61446.91	14823.94			
Y10	-61443.61	14820.70				R10	-61451.53	14813.76			
Y11	-61442.82	14818.63				R11	-61452.91	14802.65			
Y12	-61442.81	14818.47				R12	-61464.18	14789.66			
Y13	-61442.55	14814.87				R13	-61468.19	14788.73			
Y14	-61442.61	14811.33				R14	-61479.72	14787.56			
Y15	-61442.65	14808.48				R15	-61483.49	14787.60			
Y16	-61445.62	14800.90									
Y17	-61449.60	14789.11									
Y18	-61461.75	14774.85									
Y19	-61464.69	14772.34									
Y20	-61474.11	14771.48									
Y21	-61477.72	14770.56									
Y22	-61479.94	14777.10									
Y23	-61480.93	14780.03									
Y24	-61483.49	14787.60									
Y25	-61486.08	14795.25									

平面直角座標系: 第Ⅸ系(測地成果2011)

平面直角座標系：第Ⅸ区系(測地成果2011)

急傾斜地の崩壊区域調書

様式5-4 危害のおそれのある土地等の座標位置図

調査年度

2024

急傾斜地の位置

箇所番号

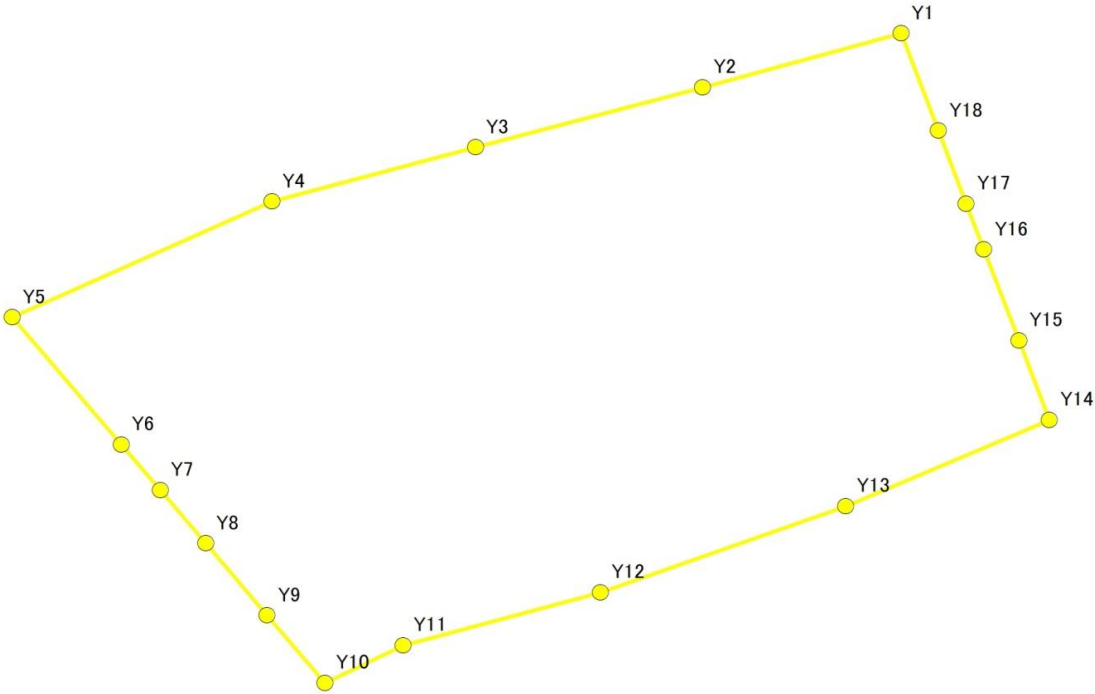
I-144K2132-3

箇所名


蔵波21

所在地

袖ヶ浦市蔵波、蔵波台3丁目



1:400



急傾斜地の崩壊区域調書

様式5-5 危害のおそれのある土地の座標一覧

調査年度	2024
------	------

急傾斜地の位置	箇所番号	I-144K2132-3	箇所名	蔵波21	所在地	袖ヶ浦市蔵波、蔵波台3丁目
---------	------	--------------	-----	------	-----	---------------

[illegible]

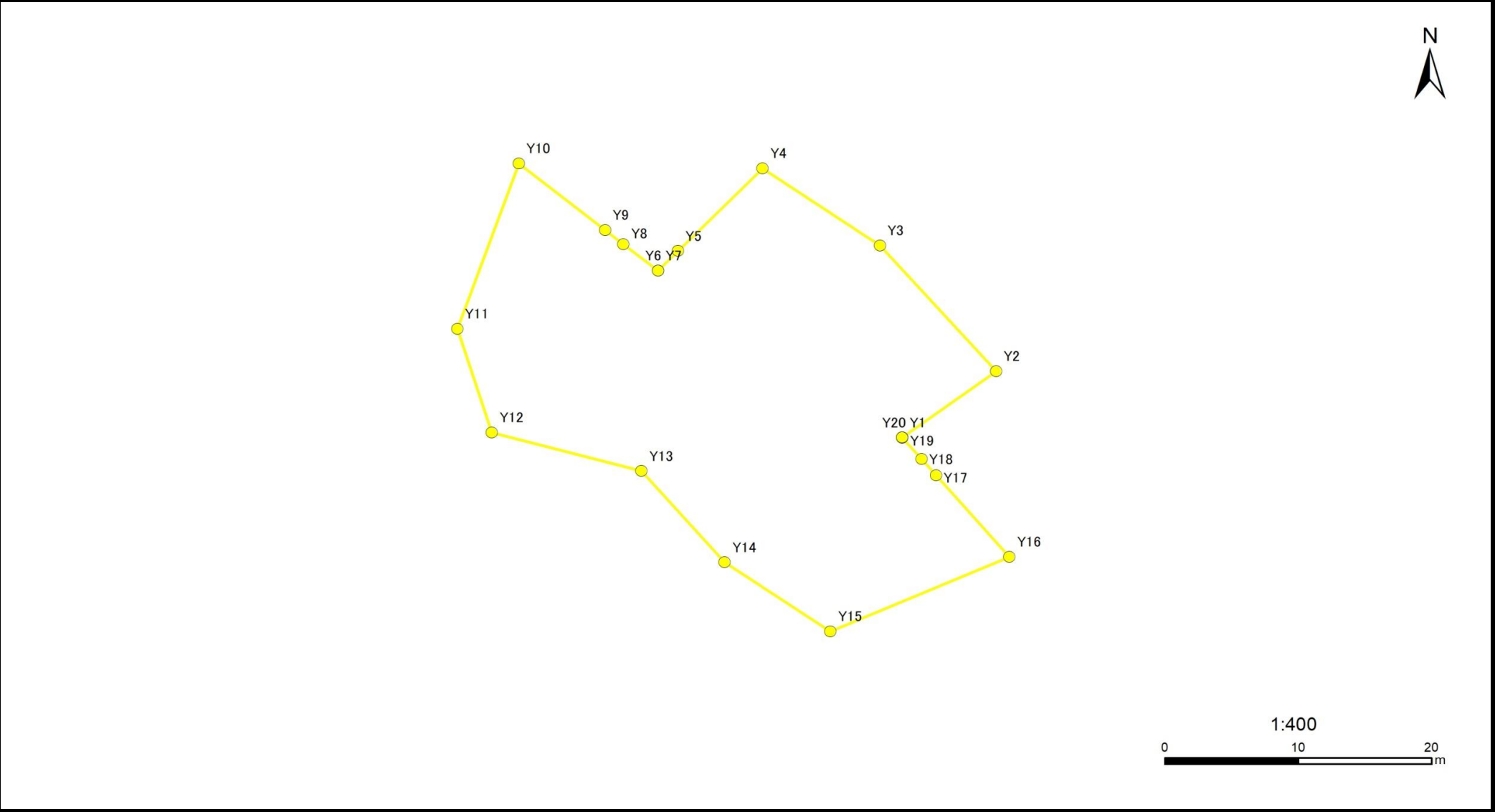
平面直角座標系:第Ⅸ系(測地成果2011)

急傾斜地の崩壊区域調書

様式5-4 危害のおそれのある土地等の座標位置図

調査年度	2024
------	------

急傾斜地の位置	箇所番号	I-144K2132-4	箇所名	蔵波21	所在地	袖ヶ浦市蔵波、蔵波台3丁目
---------	------	--------------	-----	------	-----	---------------



急傾斜地の崩壊区域調書

様式5-5 危害のおそれのある土地の座標一覧

調査年度	2024
------	------

急傾斜地の位置	箇所番号	I-144K2132-4	箇所名	蔵波21	所在地	袖ヶ浦市蔵波、蔵波台3丁目
---------	------	--------------	-----	------	-----	---------------

[illegible]

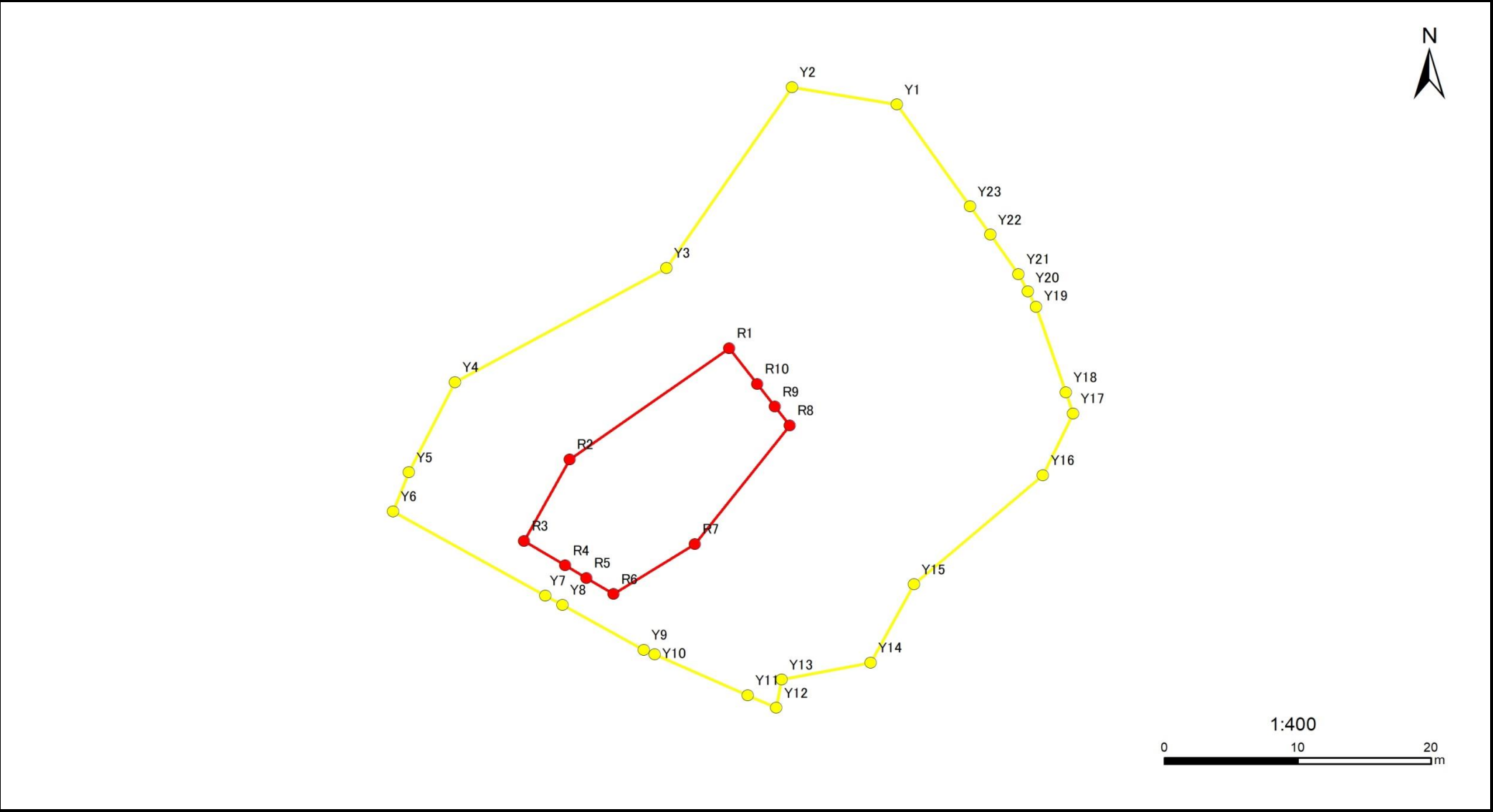
平面直角座標系:第Ⅸ系(測地成果2011)

急傾斜地の崩壊区域調書

様式5-4 危害のおそれのある土地等の座標位置図

調査年度 2024

急傾斜地の位置	箇所番号	I-144K2132-6	箇所名	蔵波21	所在地	袖ヶ浦市蔵波、蔵波台3丁目
---------	------	--------------	-----	------	-----	---------------



急傾斜地の崩壊区域調書

様式5-5 危害のおそれのある土地の座標一覧

調査年度	2024
------	------

急傾斜地の位置	箇所番号	I-144K2132-6	箇所名	蔵波21	所在地	袖ヶ浦市蔵波、蔵波台3丁目
---------	------	--------------	-----	------	-----	---------------

[illegible]

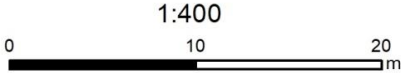
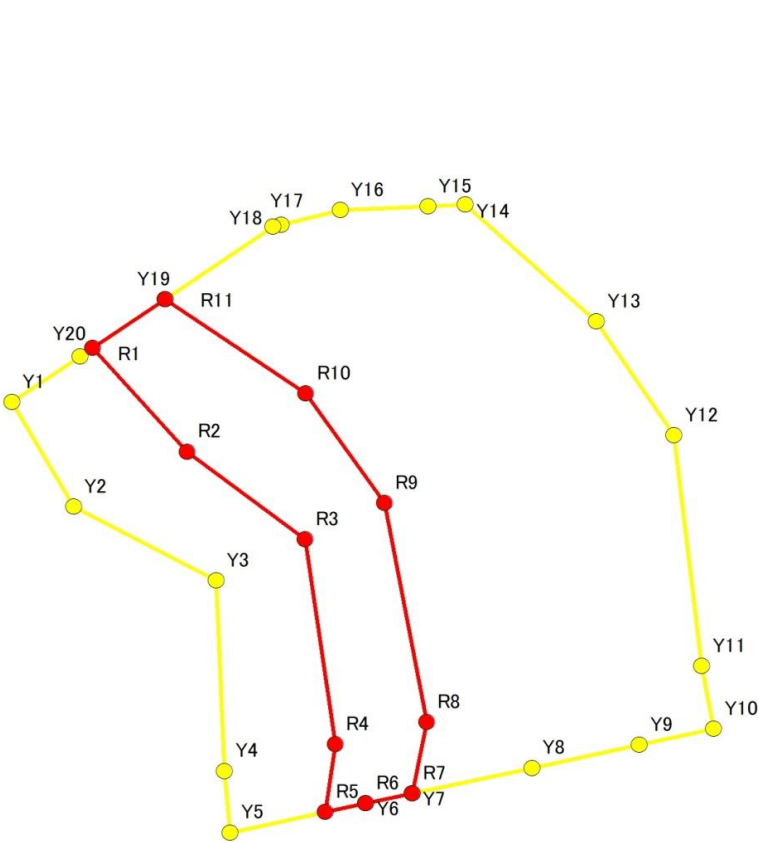
平面直角座標系:第Ⅸ系(測地成果2011)

急傾斜地の崩壊区域調書

様式5-4 危害のおそれのある土地等の座標位置図

調査年度 2024

急傾斜地の位置	箇所番号	I-144K2132-7	箇所名	蔵波21	所在地	袖ヶ浦市蔵波、蔵波台3丁目
---------	------	--------------	-----	------	-----	---------------



急傾斜地の崩壊区域調書

様式5-5 危害のおそれのある土地の座標一覧

調査年度	2024
------	------

急傾斜地の位置	箇所番号	I-144K2132-7	箇所名	蔵波21	所在地	袖ヶ浦市蔵波、蔵波台3丁目
---------	------	--------------	-----	------	-----	---------------

[illegible]

平面直角座標系:第Ⅸ系(測地成果2011)

急傾斜地の崩壊区域調書

様式5-4 危害のおそれのある土地等の座標位置図

調査年度

2024

急傾斜地の位置

箇所番号

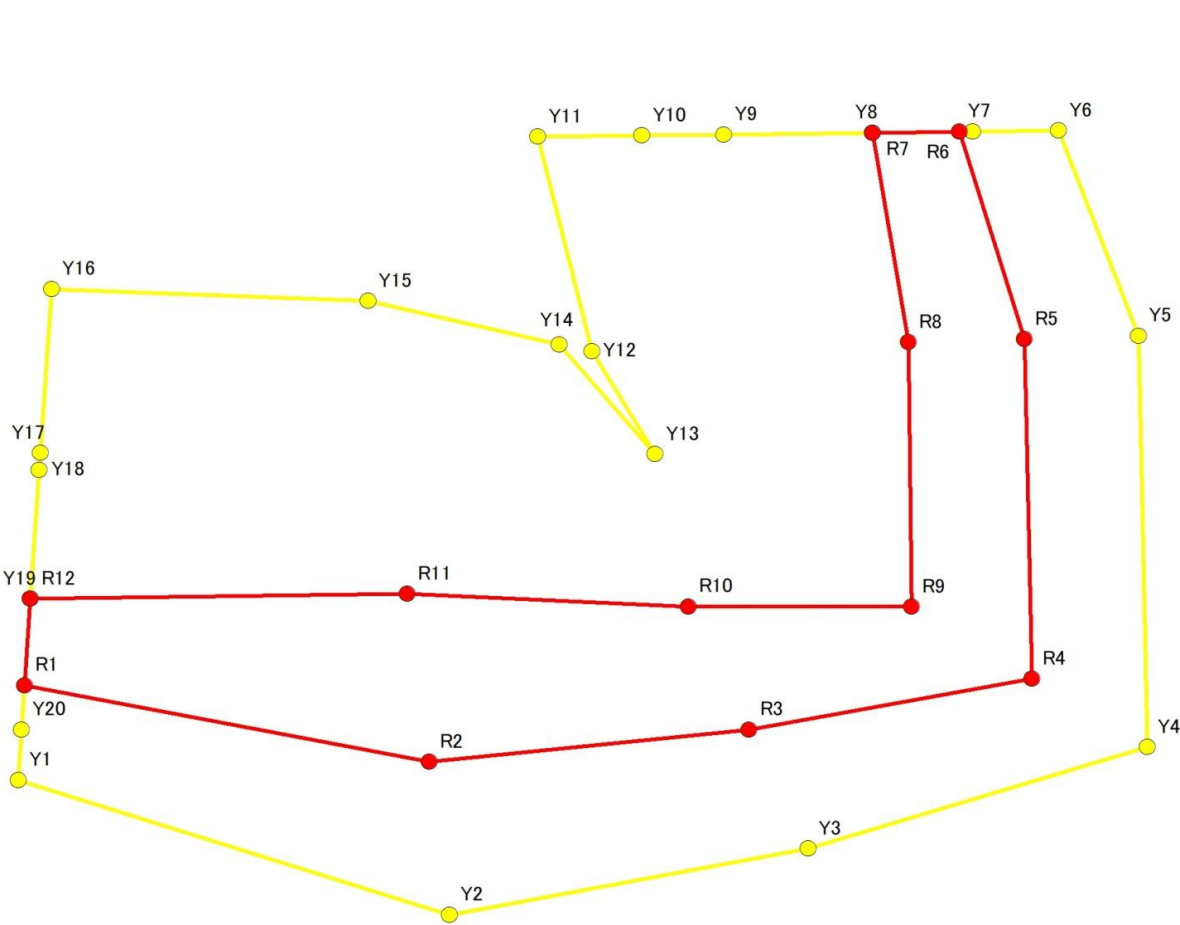
I-144K2132-8

箇所名

蔵波21

所在地

袖ヶ浦市蔵波、蔵波台3丁目



急傾斜地の崩壊区域調書

様式5-5 危害のおそれのある土地の座標一覧

調査年度	2024
------	------

急傾斜地の位置	箇所番号	I-144K2132-8	箇所名	蔵波21	所在地	袖ヶ浦市蔵波、蔵波台3丁目
---------	------	--------------	-----	------	-----	---------------

[illegible]

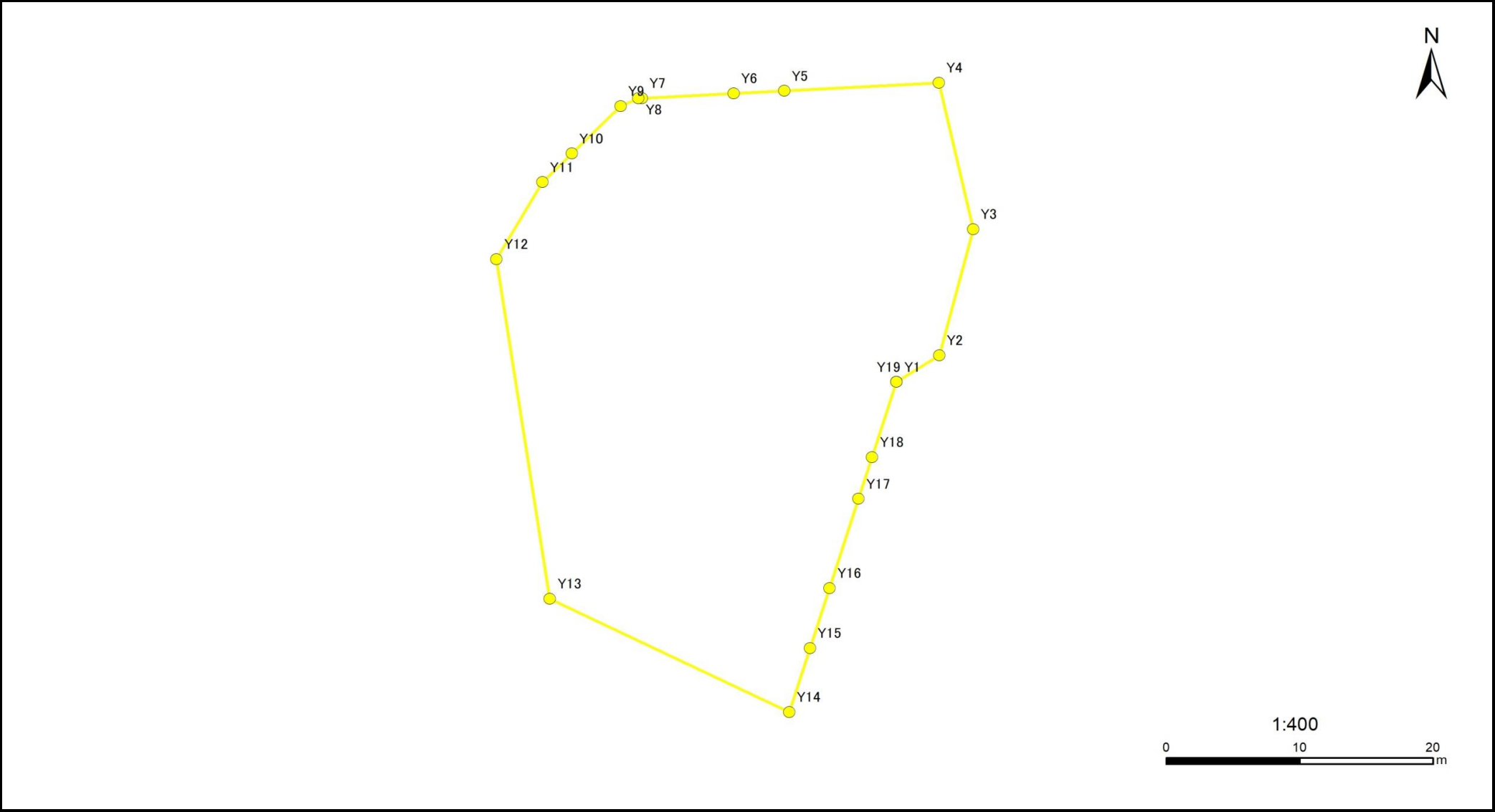
平面直角座標系:第Ⅸ系(測地成果2011)

急傾斜地の崩壊区域調査

様式5-4 危害のおそれのある土地等の座標位置図

調査年度 2024

急傾斜地の位置	箇所番号	I-144K2132-9	箇所名	蔵波21	所在地	袖ヶ浦市蔵波、蔵波台3丁目
---------	------	--------------	-----	------	-----	---------------



急傾斜地の崩壊区域調書

様式5-5 危害のおそれのある土地の座標一覧

調査年度	2024
------	------

急傾斜地の位置	箇所番号	I-144K2132-9	箇所名	蔵波21	所在地	袖ヶ浦市蔵波、蔵波台3丁目
---------	------	--------------	-----	------	-----	---------------

[illegible]

平面直角座標系:第Ⅸ系(測地成果2011)