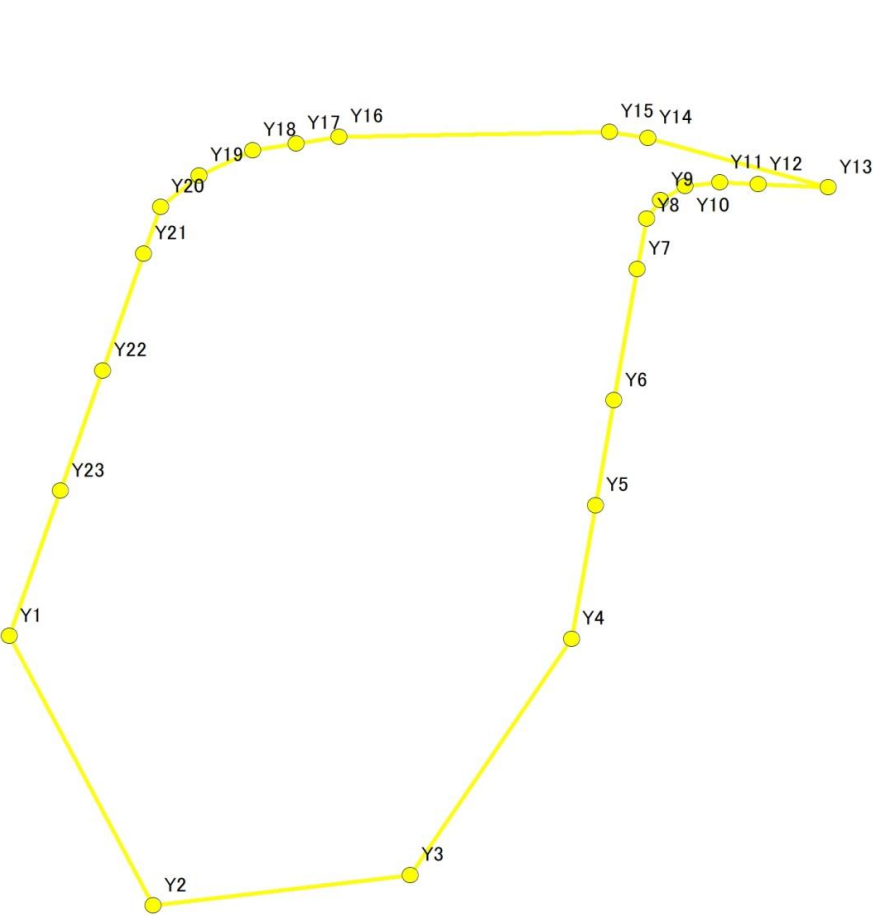


急傾斜地の崩壊区域調査

様式5-4 危害のおそれのある土地等の座標位置図

調査年度 2024

急傾斜地の位置	箇所番号	I-144K2138-1	箇所名	蔵波台3	所在地	袖ヶ浦市蔵波台3丁目、蔵波
---------	------	--------------	-----	------	-----	---------------



## 急傾斜地の崩壊区域調書

様式5-5 危害のおそれのある土地の座標一覧

調査年度	2024
------	------

急傾斜地の位置	箇所番号	I-144K2138-1	箇所名	蔵波台3	所在地	袖ヶ浦市蔵波台3丁目、蔵波
---------	------	--------------	-----	------	-----	---------------

[illegible]

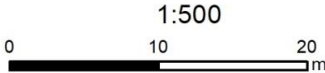
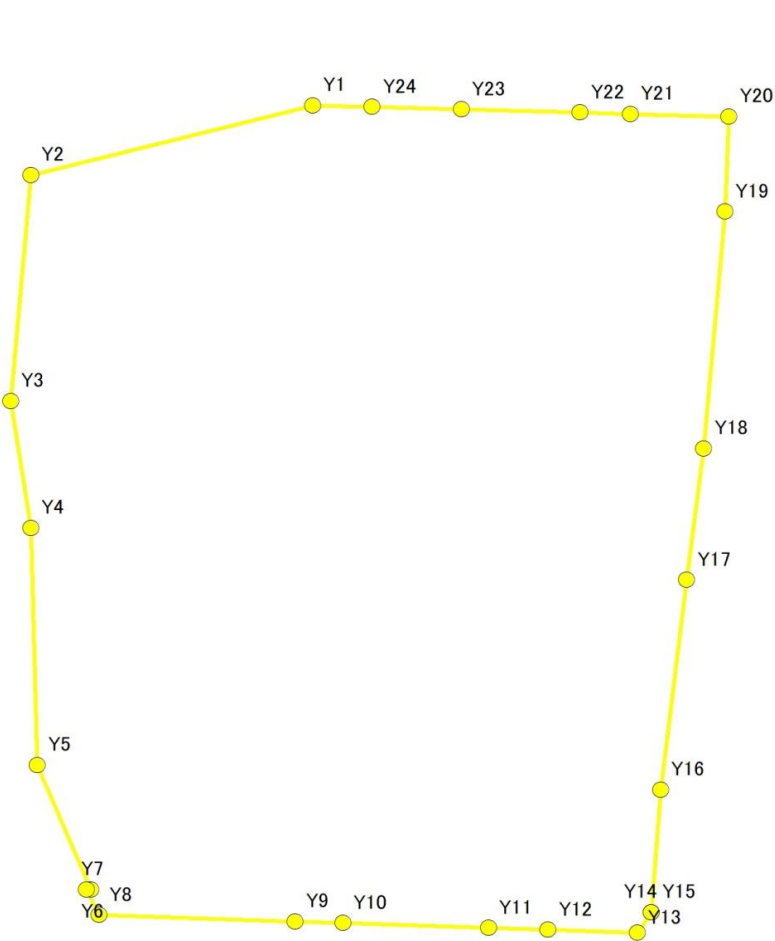
平面直角座標系:第Ⅸ系(測地成果2011)

急傾斜地の崩壊区域調査

様式5-4 危害のおそれのある土地等の座標位置図

調査年度 2024

急傾斜地の位置	箇所番号	I-144K2138-2	箇所名	蔵波台3	所在地	袖ヶ浦市蔵波台3丁目、蔵波
---------	------	--------------	-----	------	-----	---------------



急傾斜地の崩壊区域調書

様式5-5 危害のおそれのある土地の座標一覧

調査年度	2024
袖ヶ浦市蔵波台3丁目、蔵波	

危害のおそれのある区域の座標(土砂災害警戒区域)						著しい危害のおそれのある区域の座標(土砂災害特別警戒区域)					
地点記号	X(m)	Y(m)	地点記号	X(m)	Y(m)	地点記号	X(m)	Y(m)	地点記号	X(m)	Y(m)
Y1	-61501.03	14349.32									
Y2	-61505.83	14330.38									
Y3	-61521.36	14329.03									
Y4	-61530.09	14330.39									
Y5	-61546.39	14330.84									
Y6	-61554.94	14334.42									
Y7	-61554.97	14334.12									
Y8	-61556.71	14334.96									
Y9	-61557.16	14348.16									
Y10	-61557.27	14351.35									
Y11	-61557.60	14361.14									
Y12	-61557.73	14365.15									
Y13	-61557.94	14371.14									
Y14	-61556.52	14372.09									
Y15	-61556.52	14372.09									
Y16	-61548.11	14372.70									
Y17	-61533.67	14374.45									
Y18	-61524.63	14375.61									
Y19	-61508.34	14377.02									
Y20	-61501.79	14377.30									
Y21	-61501.61	14370.67									
Y22	-61501.52	14367.31									
Y23	-61501.30	14359.31									
Y24	-61501.14	14353.32									

平面直角座標系：第Ⅸ区系(測地成果2011)