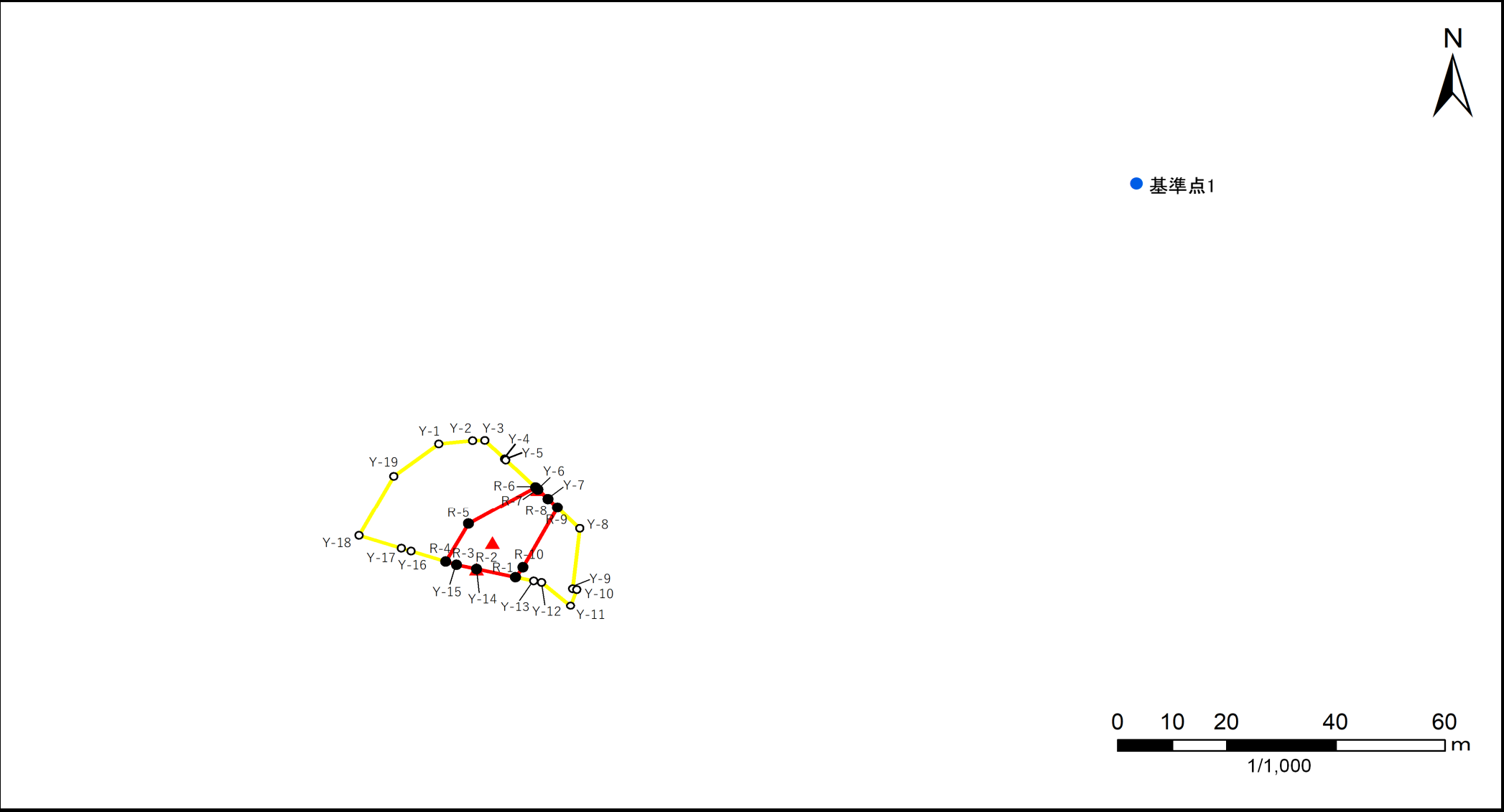


急傾斜地の崩壊区域調書

様式5-4 危害のおそれのある土地の座標点位置図

様式5ー4 危害のおそれのある土地の座標点位置図						調査年度	令和4年度
急 傾 斜 地 の 位 置	箇所番号	I-151K2104	箇所名	辰巳台東1	所在地	市原市辰巳台東4丁目、久々津、辰巳台東3丁目、神崎、大厩	



急傾斜地の崩壊区域調書

様式5-4 危害のおそれのある土地の座標点位置図

調査年度

令和4年度

急傾斜地の位置

箇所番号

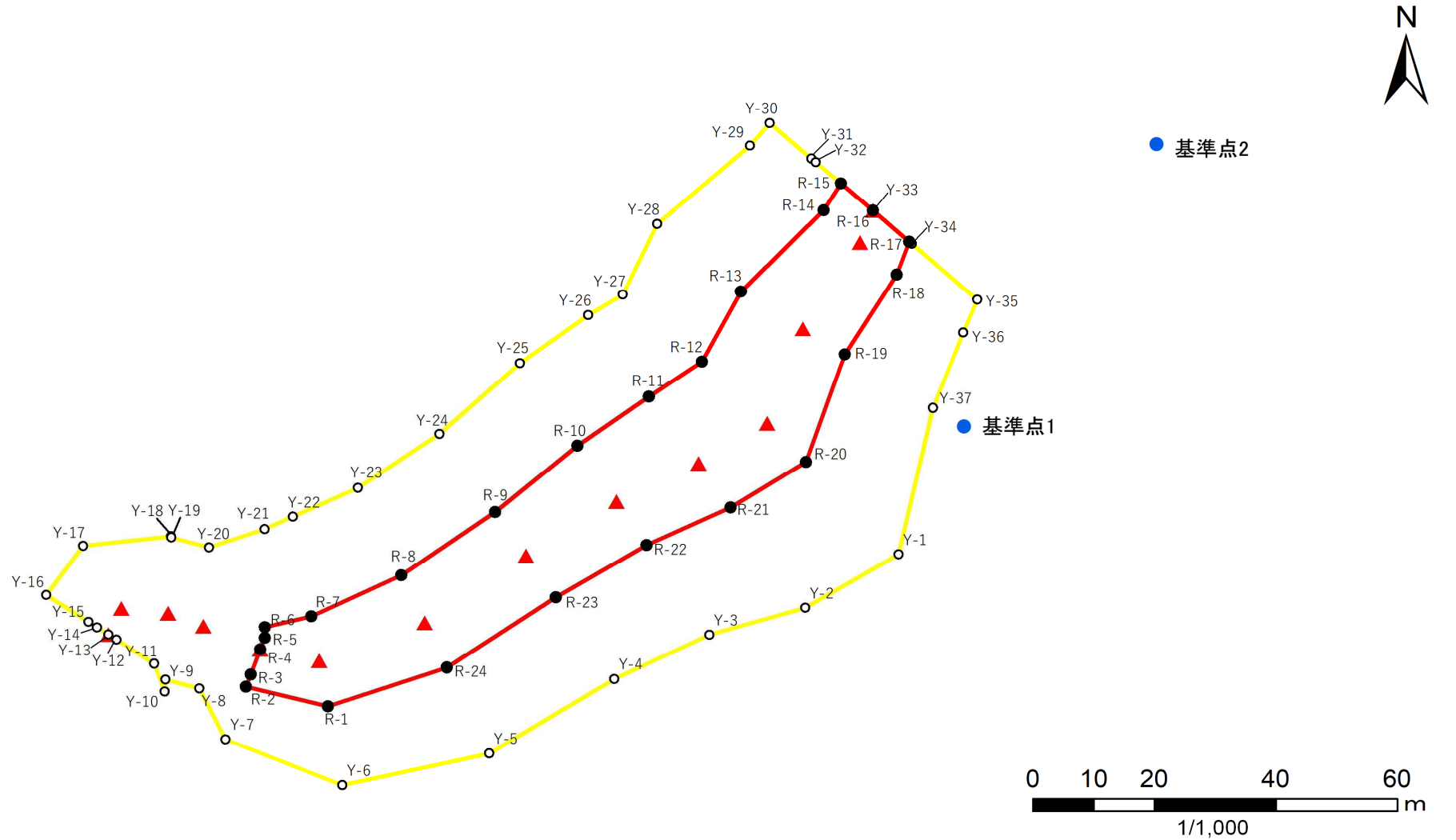
I-151K2104

箇所名

辰巳台東1

所在地

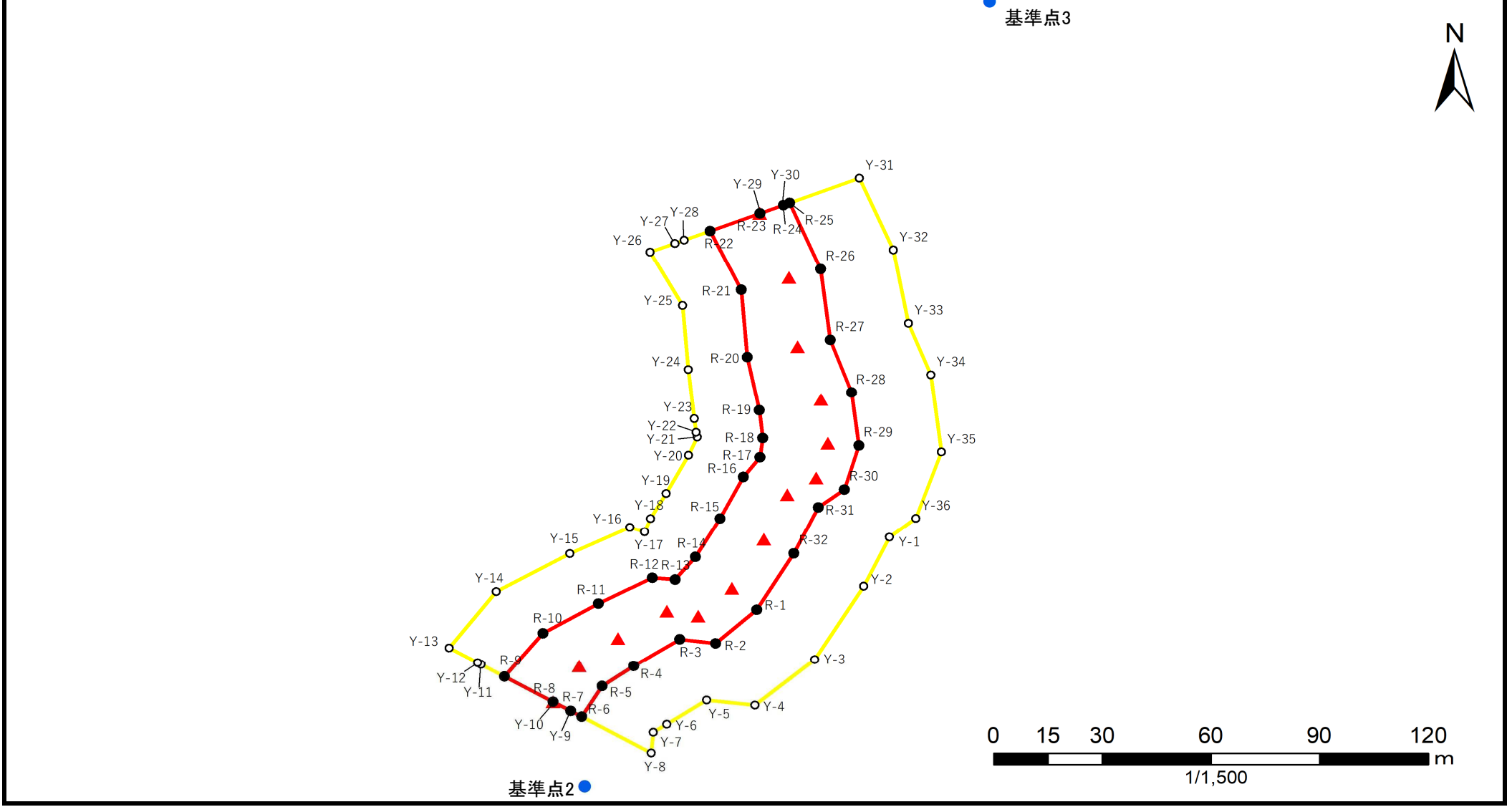
市原市辰巳台東4丁目、久々津、辰巳台東3丁目、神崎、大厩



急傾斜地の崩壊区域調書

様式5-4 危害のおそれのある土地の座標点位置図

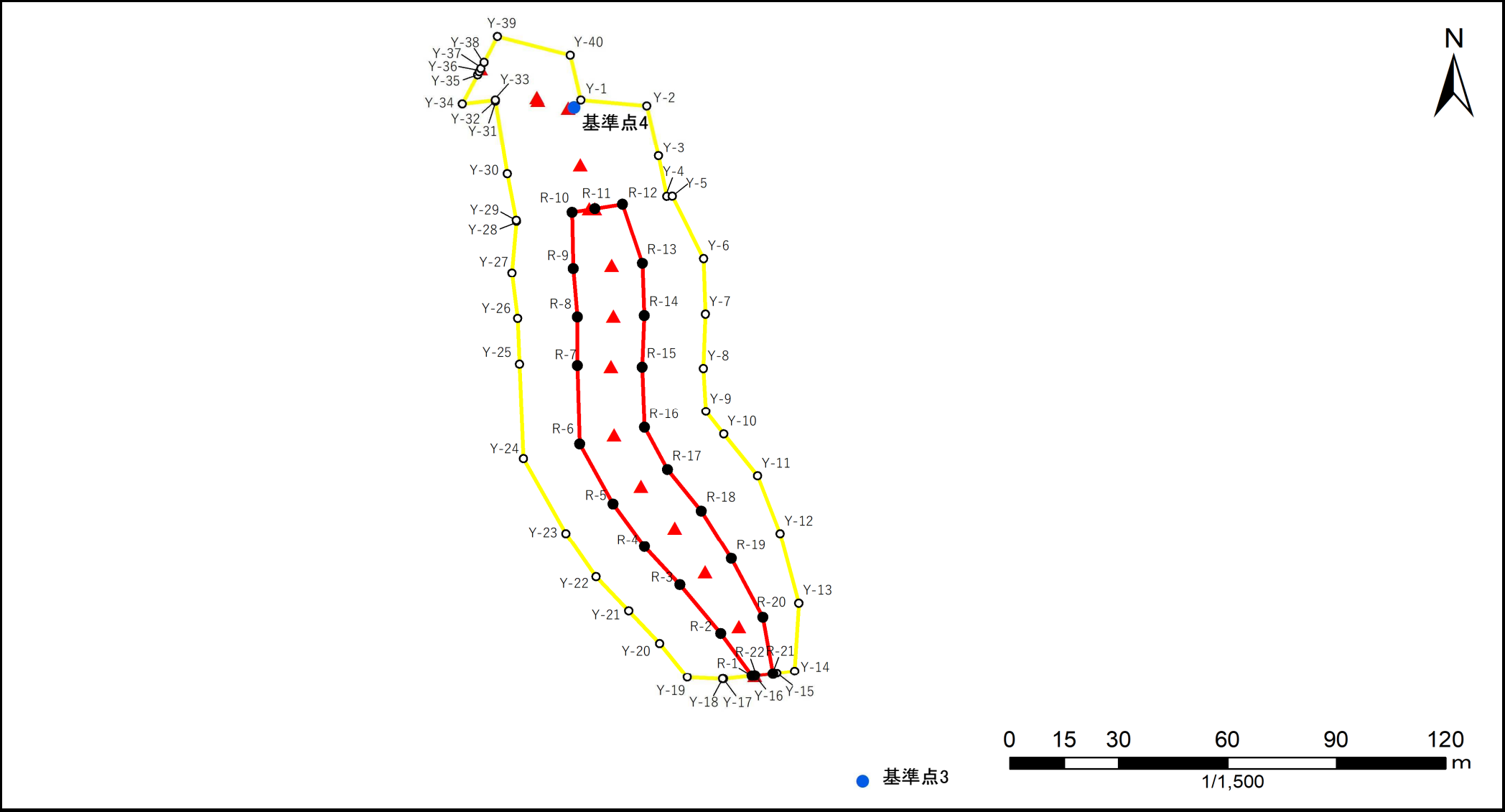
調査年度		令和4年度		
急傾斜地の位置	箇所番号	I-151K2104	箇所名	辰巳台東1
所在地		市原市辰巳台東4丁目、久々津、辰巳台東3丁目、神崎、大厩		



急傾斜地の崩壊区域調査

様式5-4 危害のおそれのある土地の座標点位置図

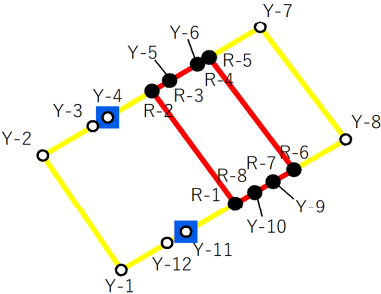
調査年度	令和4年度
東4丁目、久々津、辰巳台東3丁目、神崎、大厩	



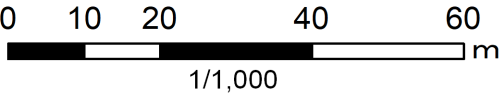
急傾斜地の崩壊区域調書

様式5-4 危害のおそれのある土地の座標点位置図

様式5ー4 危害のおそれのある土地の座標点位置図						調査年度	令和4年度
急 傾 斜 地 の 位 置	箇所番号	I-151K2104	箇所名	辰巳台東1	所在地	市原市辰巳台東4丁目、久々津、辰巳台東3丁目、神崎、大厩	



● 基準点4



急傾斜地の崩壊区域調書

様式5-5 危害のおそれのある土地等の座標一覧

調査年度

令和4年度

急傾斜地の位置

箇所番号

I-151K2104

箇所名

辰巳台東1

所在地

市原市辰巳台東4丁目、久々津、辰巳台東3丁目、神崎、大厩

危害のおそれのある土地の座標(土砂災害警戒区域)

[illegible]

著しい危害のおそれのある土地の座標(土砂災害特別警戒区域)

[illegible]

急傾斜地の崩壊区域調書

様式5-5 危害のおそれのある土地等の座標一覧

調査年度

令和4年度

急傾斜地の位置

箇所番号

I-151K2104

箇所名

辰巳台東1

所在地

市原市辰巳台東4丁目、久々津、辰巳台東3丁目、神崎、大厩

危害のおそれのある土地の座標(土砂災害警戒区域)

地点記号	X(m)	Y(m)	地点記号	X(m)	Y(m)
Y-1	-54031.597	29341.855	Y-33	-53974.460	29337.610
Y-2	-54040.523	29326.430	Y-34	-53979.965	29344.038
Y-3	-54045.027	29310.582	Y-35	-53989.226	29354.851
Y-4	-54052.391	29294.877	Y-36	-53994.739	29352.511
Y-5	-54064.723	29274.249	Y-37	-54007.315	29347.522
Y-6	-54069.942	29249.962			
Y-7	-54062.404	29230.678			
Y-8	-54053.981	29226.357			
Y-9	-54052.484	29220.745			
Y-10	-54054.478	29220.626			
Y-11	-54049.876	29218.894			
Y-12	-54045.853	29212.644			
Y-13	-54044.995	29211.312			
Y-14	-54043.804	29209.461			
Y-15	-54042.890	29208.041			
Y-16	-54038.392	29201.053			
Y-17	-54030.173	29207.172			
Y-18	-54028.599	29221.688			
Y-19	-54028.799	29221.719			
Y-20	-54030.435	29227.967			
Y-21	-54027.413	29237.129			
Y-22	-54025.372	29241.777			
Y-23	-54020.561	29252.561			
Y-24	-54011.626	29265.994			
Y-25	-53999.871	29279.292			
Y-26	-53991.809	29290.556			
Y-27	-53988.372	29296.283			
Y-28	-53976.653	29301.952			
Y-29	-53963.600	29317.271			
Y-30	-53959.862	29320.566			
Y-31	-53965.757	29327.449			
Y-32	-53966.367	29328.161			

著しい危害のおそれのある土地の座標(土砂災害特別警戒区域)

[illegible]

急傾斜地の崩壊区域調書

様式5-5 危害のおそれのある土地等の座標一覧

調査年度 令和4年度

急傾斜地の位置 箇所番号 I-151K2104 箇所名 辰巳台東1 所在地 市原市辰巳台東4丁目、久々津、辰巳台東3丁目、神崎、大厩

危害のおそれのある土地の座標(土砂災害警戒区域)

地点記号	X(m)	Y(m)	地点記号	X(m)	Y(m)
Y-1	-53891.888	29468.639	Y-33	-53830.372	29473.918
Y-2	-53906.028	29461.502	Y-34	-53845.142	29480.089
Y-3	-53927.108	29448.001	Y-35	-53867.379	29482.965
Y-4	-53940.208	29431.502	Y-36	-53886.491	29475.975
Y-5	-53938.733	29418.162			
Y-6	-53945.699	29407.142			
Y-7	-53947.982	29403.429			
Y-8	-53953.869	29402.840			
Y-9	-53941.887	29380.614			
Y-10	-53939.253	29375.729			
Y-11	-53928.535	29355.847			
Y-12	-53928.022	29354.896			
Y-13	-53923.790	29347.044			
Y-14	-53907.551	29360.053			
Y-15	-53896.650	29380.361			
Y-16	-53889.101	29396.927			
Y-17	-53890.374	29401.016			
Y-18	-53886.579	29402.680			
Y-19	-53879.288	29406.957			
Y-20	-53868.345	29413.107			
Y-21	-53863.108	29415.564			
Y-22	-53861.692	29415.232			
Y-23	-53857.789	29414.699			
Y-24	-53843.638	29413.093			
Y-25	-53825.178	29411.465			
Y-26	-53809.818	29402.520			
Y-27	-53807.321	29409.358			
Y-28	-53806.389	29411.913			
Y-29	-53798.739	29432.866			
Y-30	-53796.368	29439.361			
Y-31	-53788.705	29460.351			
Y-32	-53809.189	29469.737			

著しい危害のおそれのある土地の座標(土砂災害特別警戒区域)

地点記号	X(m)	Y(m)	地点記号	X(m)	Y(m)
R-1	-53912.808	29432.010			
R-2	-53922.438	29420.631			
R-3	-53921.305	29410.705			
R-4	-53928.944	29397.994			
R-5	-53934.767	29389.251			
R-6	-53943.542	29383.684			
R-7	-53941.887	29380.614			
R-8	-53939.253	29375.729			
R-9	-53932.013	29362.299			
R-10	-53919.555	29372.932			
R-11	-53911.031	29388.213			
R-12	-53903.648	29403.151			
R-13	-53904.139	29409.436			
R-14	-53897.619	29415.025			
R-15	-53886.570	29421.811			
R-16	-53874.555	29428.287			
R-17	-53868.892	29432.915			
R-18	-53863.357	29433.645			
R-19	-53855.378	29432.701			
R-20	-53840.087	29429.370			
R-21	-53820.713	29427.738			
R-22	-53803.774	29419.073			
R-23	-53798.739	29432.866			
R-24	-53796.368	29439.361			
R-25	-53795.737	29441.090			
R-26	-53814.694	29449.674			
R-27	-53835.075	29452.351			
R-28	-53850.242	29458.158			
R-29	-53865.524	29460.190			
R-30	-53878.144	29456.183			
R-31	-53883.312	29448.993			
R-32	-53896.586	29442.241			

急傾斜地の崩壊区域調書

様式5-5 危害のおそれのある土地等の座標一覧

調査年度

令和4年度

急傾斜地の位置

箇所番号

I-151K2104

箇所名

辰巳台東1

所在地

市原市辰巳台東4丁目、久々津、辰巳台東3丁目、神崎、大厩

危害のおそれのある土地の座標(土砂災害警戒区域)

地点記号	X(m)	Y(m)	地点記号	X(m)	Y(m)
Y-1	-53548.699	29418.719	Y-33	-53548.699	29395.175
Y-2	-53550.352	29436.873	Y-34	-53549.786	29386.074
Y-3	-53564.244	29440.111	Y-35	-53541.760	29390.226
Y-4	-53575.576	29442.400	Y-36	-53540.904	29390.669
Y-5	-53575.504	29443.906	Y-37	-53540.014	29391.129
Y-6	-53592.768	29452.576	Y-38	-53538.307	29392.012
Y-7	-53608.380	29453.059	Y-39	-53531.132	29395.723
Y-8	-53623.422	29452.521	Y-40	-53536.316	29415.763
Y-9	-53635.375	29453.222			
Y-10	-53641.627	29458.063			
Y-11	-53653.282	29467.423			
Y-12	-53669.299	29473.661			
Y-13	-53688.690	29478.817			
Y-14	-53707.585	29477.626			
Y-15	-53708.111	29472.762			
Y-16	-53708.768	29466.690			
Y-17	-53709.704	29458.035			
Y-18	-53709.736	29457.739			
Y-19	-53709.272	29448.048			
Y-20	-53699.862	29440.433			
Y-21	-53690.814	29431.897			
Y-22	-53681.334	29422.871			
Y-23	-53669.354	29414.603			
Y-24	-53648.484	29402.889			
Y-25	-53622.222	29401.786			
Y-26	-53609.499	29401.294			
Y-27	-53596.812	29399.721			
Y-28	-53582.434	29400.967			
Y-29	-53582.213	29400.930			
Y-30	-53569.260	29398.416			
Y-31	-53549.011	29395.132			
Y-32	-53548.901	29395.121			

著しい危害のおそれのある土地の座標(土砂災害特別警戒区域)

[illegible]

急傾斜地の崩壊区域調書

様式5-5 危害のおそれのある土地等の座標一覧

調査年度

令和4年度

急傾斜地の位置

箇所番号

I-151K2104

箇所名

辰巳台東1

所在地

市原市辰巳台東4丁目、久々津、辰巳台東3丁目、神崎、大厩

危害のおそれのある土地の座標(土砂災害警戒区域)

[illegible]

著しい危害のおそれのある土地の座標(土砂災害特別警戒区域)

[illegible]