

急傾斜地の崩壊区域調書

様式5-4 危害のおそれのある土地等の座標位置図

調査年度

令和5年度

急傾斜地の位置

箇所番号

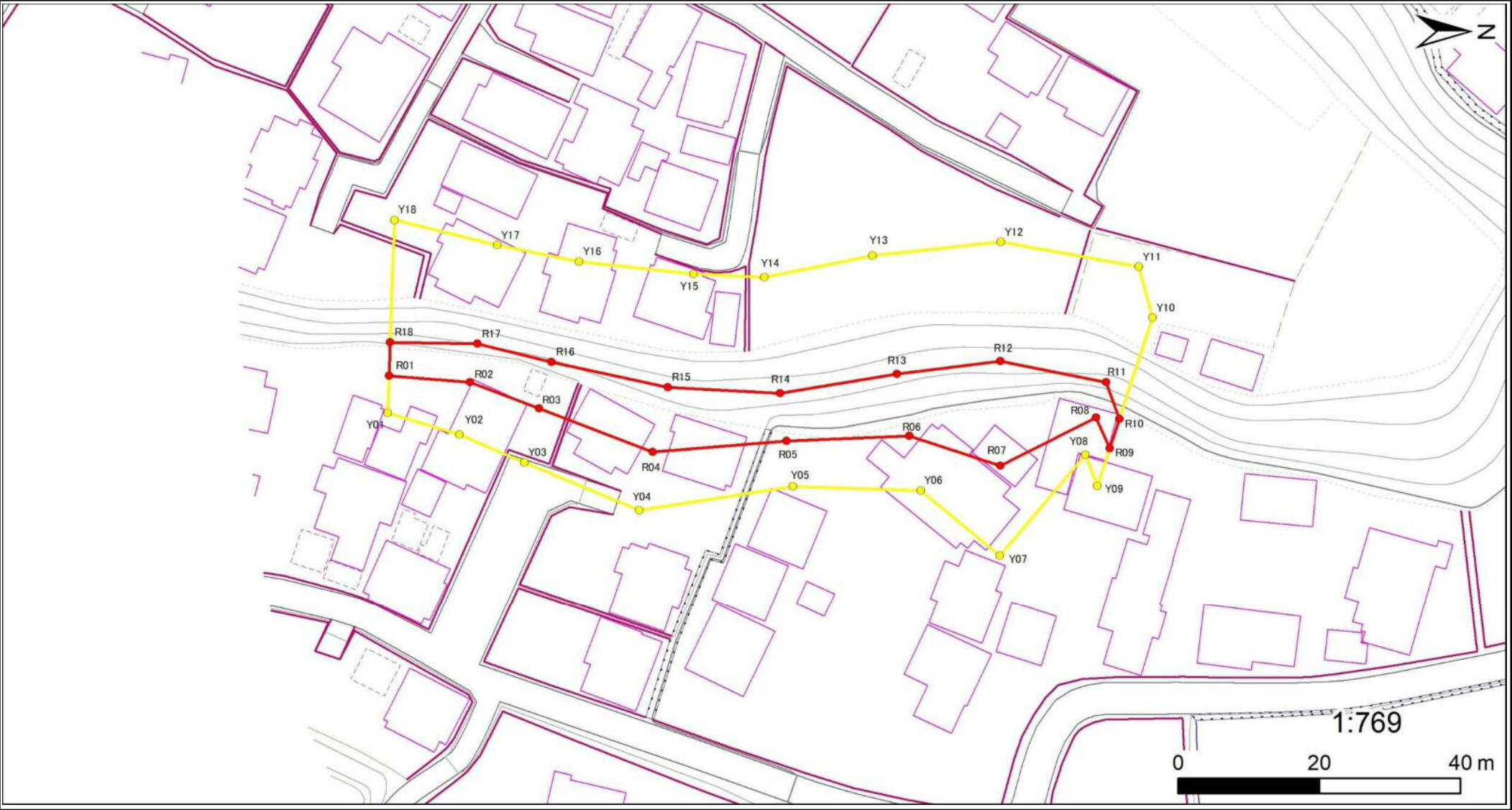
I-151K2131-1

箇所名

郡本4

所在地

市原市郡本4丁目、郡本1丁目



急傾斜地の崩壊区域調書

様式5-5 危害のおそれのある土地の座標一覧

調査年度

令和5年度

急傾斜地の位置	箇所番号

I-151K2131-1

箇所名

郡本4

所在地

市原市郡本4丁目、郡本1丁目

[illegible]

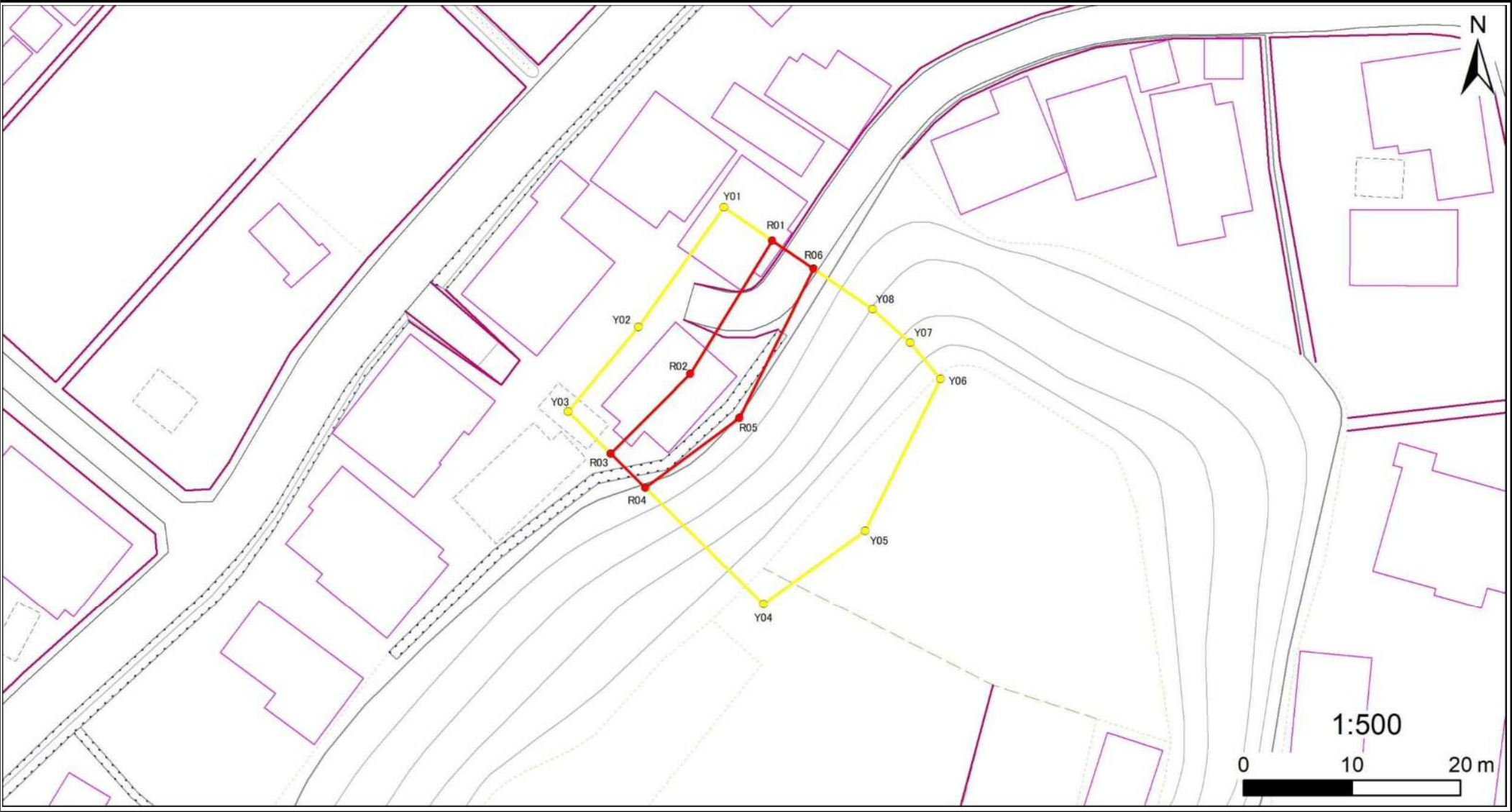
平面直角座標系:第IX系(測地成果2011)

急傾斜地の崩壊区域調書

様式5-4 危害のおそれのある土地等の座標位置図

調査年度 令和5年度

急傾斜地の位置 箇所番号 I-151K2131-2 箇所名 郡本4 所在地 市原市郡本4丁目、郡本1丁目



急傾斜地の崩壊区域調書

様式5-5 危害のおそれのある土地の座標一覧

調査年度

令和5年度

急傾斜地の位置	箇所番号	I-15IK2131-2	箇所名	郡本4	所在地	市原市郡本4丁目、郡本1丁目
---------	------	--------------	-----	-----	-----	----------------

[illegible]

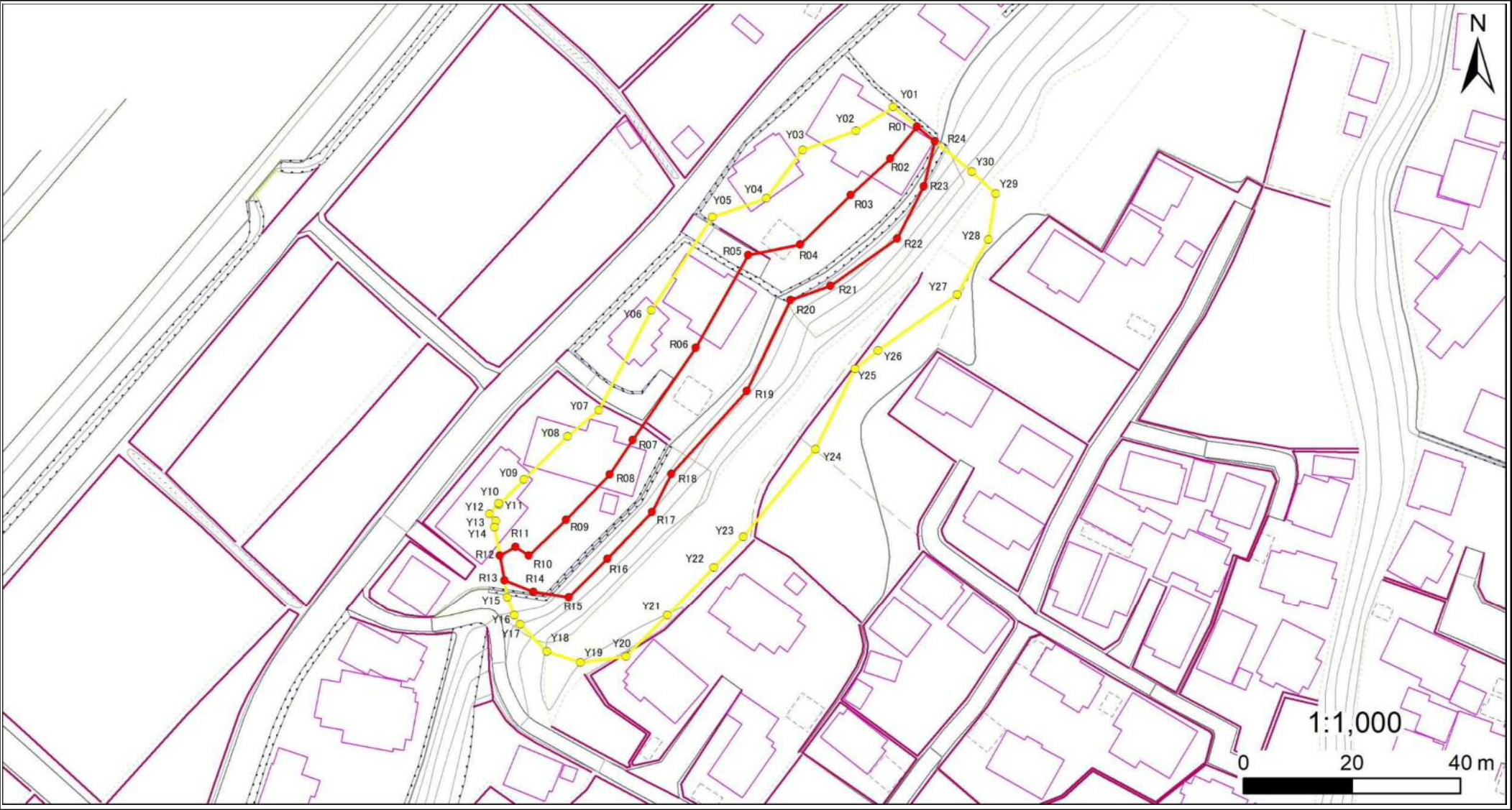
平面直角座標系：第IX系（測地成果2011）

急傾斜地の崩壊区域調書

様式5-4 危害のおそれのある土地等の座標位置図

調査年度 令和5年度

急傾斜地の位置	箇所番号	I-151K2131-3	箇所名	郡本4	所在地	市原市郡本4丁目、郡本1丁目
---------	------	--------------	-----	-----	-----	----------------



急傾斜地の崩壊区域調書

様式5-5 危害のおそれのある土地の座標一覧

調査年度 令和5年度

急傾斜地の位置			箇所番号		I-151K2131-3		箇所名		郡本4		所在地		市原市郡本4丁目、郡本1丁目	
危害のおそれのある区域の座標(土砂災害警戒区域)						著しい危害のおそれのある区域の座標(土砂災害特別警戒区域)								
地点記号	X(m)	Y(m)	地点記号	X(m)	Y(m)	地点記号	X(m)	Y(m)	地点記号	X(m)	Y(m)			
Y01	-53723.89	25908.51				R01	-53727.56	25912.96						
Y02	-53728.25	25901.70				R02	-53733.43	25907.98						
Y03	-53731.86	25891.87				R03	-53740.18	25900.74						
Y04	-53740.78	25885.17				R04	-53749.30	25891.41						
Y05	-53744.21	25875.22				R05	-53751.30	25881.86						
Y06	-53761.39	25864.00				R06	-53768.37	25872.21						
Y07	-53779.89	25854.34				R07	-53785.37	25860.55						
Y08	-53784.74	25848.58				R08	-53791.74	25856.35						
Y09	-53792.72	25840.52				R09	-53800.11	25848.31						
Y10	-53797.31	25835.89				R10	-53806.75	25841.44						
Y11	-53797.12	25835.82				R11	-53805.10	25838.98						
Y12	-53799.07	25834.11				R12	-53806.76	25836.05						
Y13	-53800.30	25835.29				R13	-53811.33	25836.89						
Y14	-53801.50	25835.08				R14	-53813.47	25842.30						
Y15	-53814.44	25837.46				R15	-53814.42	25848.76						
Y16	-53817.86	25838.69				R16	-53807.34	25855.92						
Y17	-53819.52	25839.81				R17	-53798.73	25864.11						
Y18	-53824.52	25844.72				R18	-53791.64	25867.66						
Y19	-53826.58	25850.94				R19	-53776.34	25881.59						
Y20	-53825.50	25859.33				R20	-53759.59	25889.64						
Y21	-53817.80	25866.94				R21	-53756.94	25897.01						
Y22	-53808.98	25875.49				R22	-53748.20	25909.31						
Y23	-53803.31	25880.89				R23	-53738.54	25914.18						
Y24	-53787.07	25894.21				R24	-53730.26	25916.22						
Y25	-53772.23	25901.49												
Y26	-53768.85	25905.74												
Y27	-53758.53	25920.33												
Y28	-53748.35	25926.09												
Y29	-53739.94	25927.41												
Y30	-53735.87	25923.03												
平面直角座標系:第Ⅸ系(測地成果2011)														

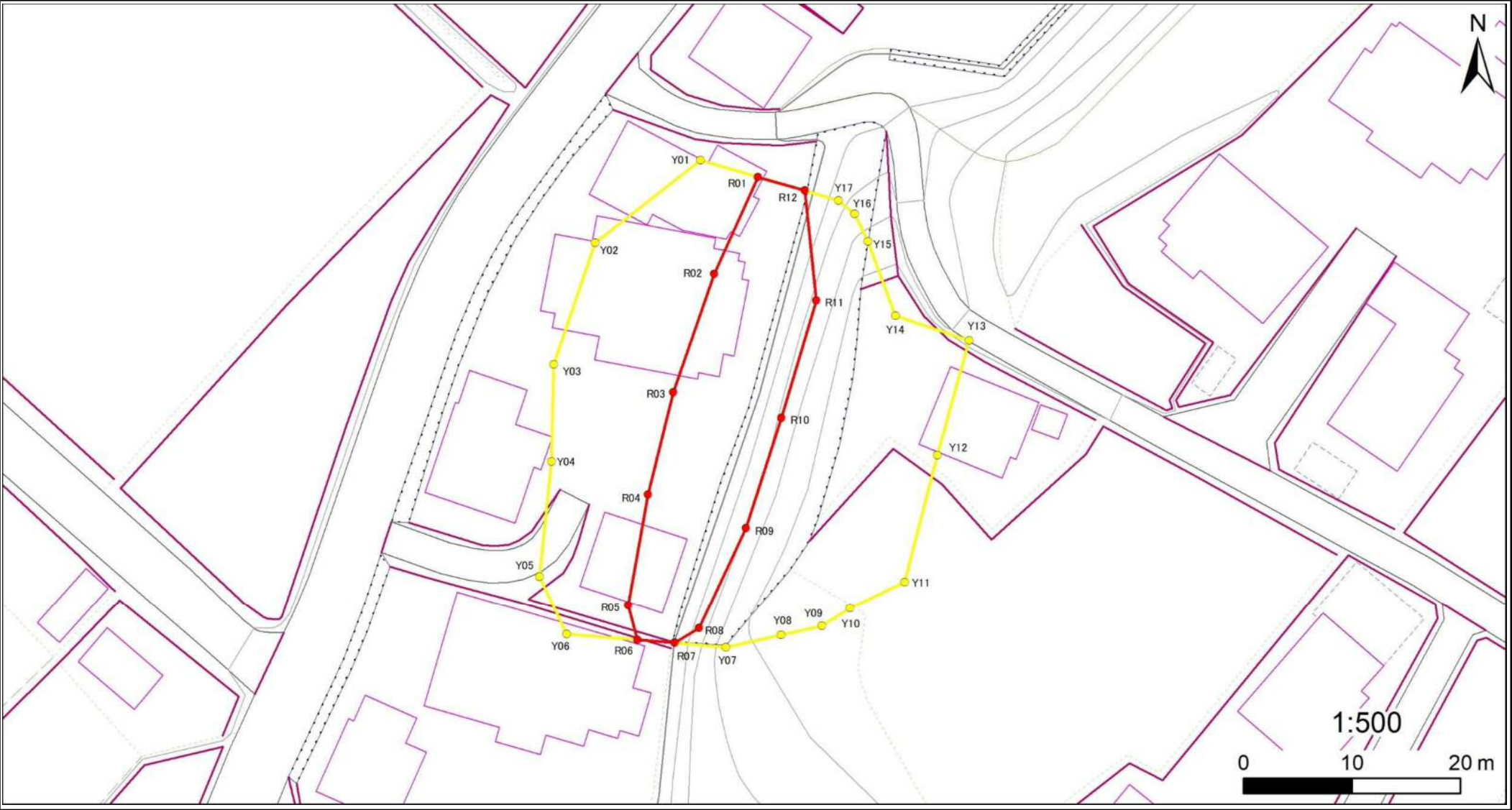
平面直角座標系:第IX系(測地成果2011)

急傾斜地の崩壊区域調書

様式5-4 危害のおそれのある土地等の座標位置図

調査年度 令和5年度

急傾斜地の位置	箇所番号	I-151K2131-4	箇所名	郡本4	所在地	市原市郡本4丁目、郡本1丁目
---------	------	--------------	-----	-----	-----	----------------



急傾斜地の崩壊区域調書

様式5-5 危害のおそれのある土地の座標一覧

調査年度

令和5年度

急傾斜地の位置	箇所番号	I-151K2131-4	箇所名	郡本4	所在地	市原市郡本4丁目、郡本1丁目
---------	------	--------------	-----	-----	-----	----------------

[illegible]

平面直角座標系:第IX系(測地成果2011)