

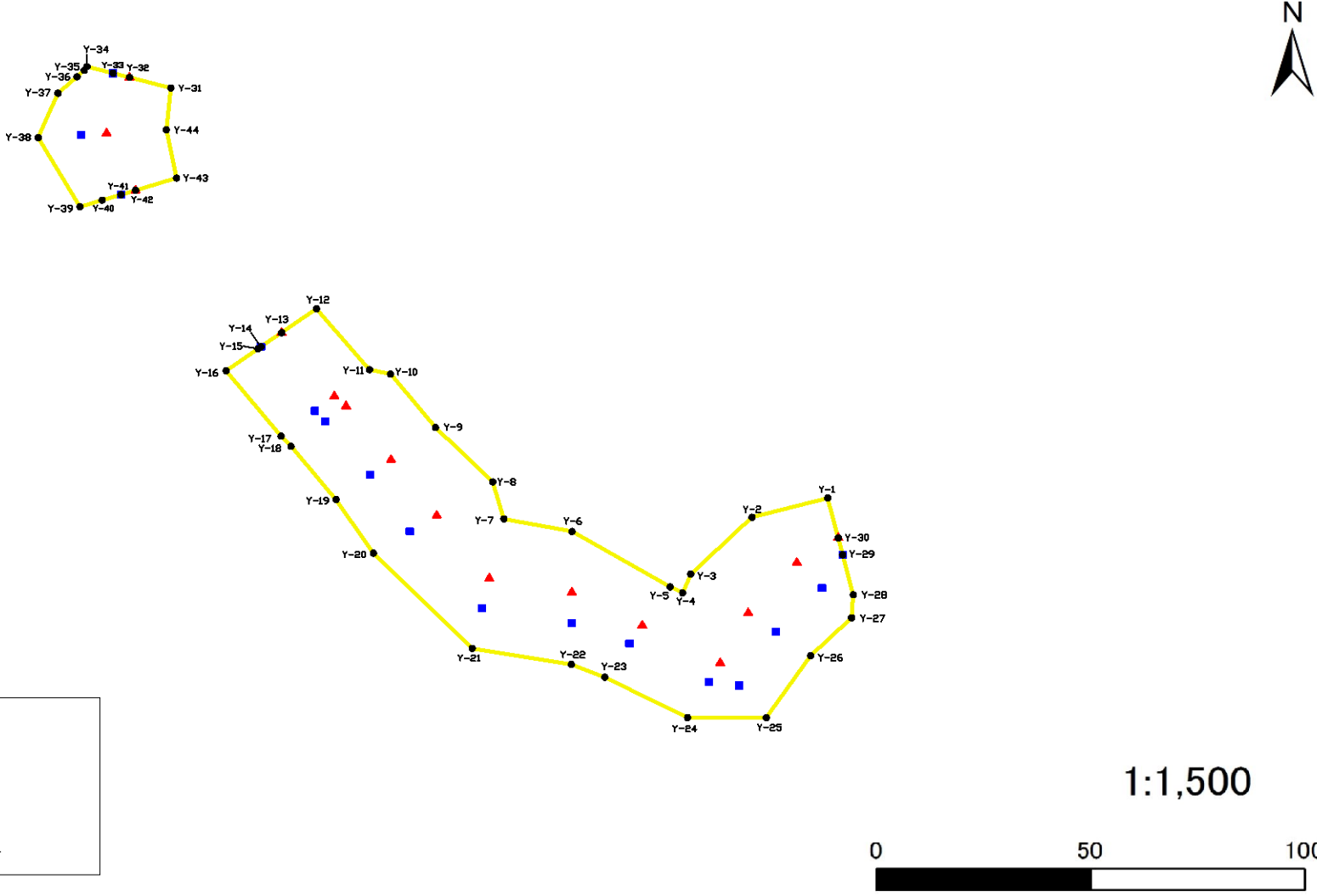
急傾斜地の崩壊区域調書

様式5-4 気概のおそれのある土地等の座標位置図

調査年度

令和4年度

急傾斜地の位置 箇所番号 I-151K2256 箇所名 山木9 所在地 市原市山木



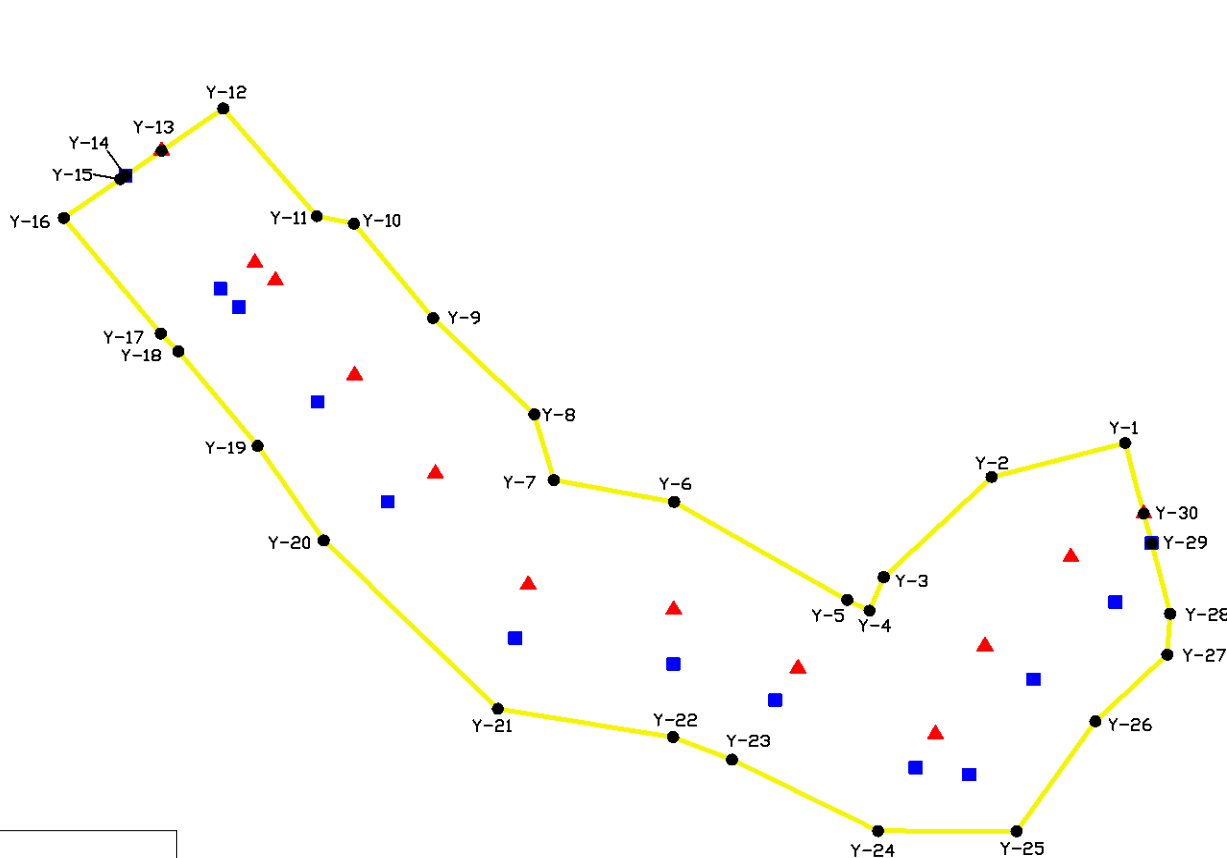
急傾斜地の崩壊区域調書

様式5-4 気概のおそれのある土地等の座標位置図

調査年度

令和4年度

急傾斜地の位置 箇所番号 I-151K2256 箇所名 山木9 所在地 市原市山木



凡 例

- 危害の恐れのある土地等の端点
- 黄色い線 危害のおそれのある土地の区域
- 赤い線 著しい危害のおそれのある土地の区域
- Y1 危害の恐れのある土地 地点記号
- R1 著しい危害の恐れのある土地 地点記号

急傾斜地の崩壊区域調書

様式5-4 気概のおそれのある土地等の座標位置図

調査年度

令和4年度

急傾斜地の位置

箇所番号

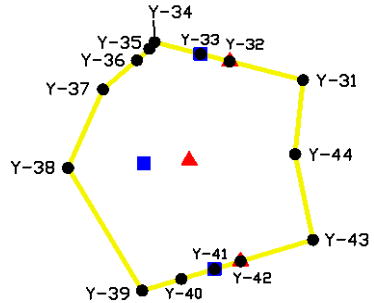
I-151K2256

箇所名

山木9

所在地

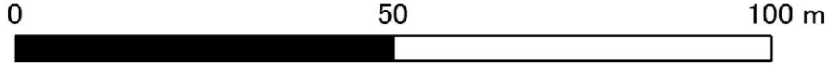
市原市山木



凡 例

- 危害の恐れのある土地等の端点
- 黄色い線 危害のおそれのある土地の区域
- 赤い線 著しい危害のおそれのある土地の区域
- Y1 危害の恐れのある土地 地点記号
- R1 著しい危害の恐れのある土地 地点記号

1:1,000



急傾斜地の崩壊区域調書

様式5-5 危害のおそれのある土地等の座標一覧

調査年度

令和4年度

急傾斜地の位置

簡所番号

I -151K2256

簡所名

山木9

所在地

市原市山木

地点記号	X(m)	Y(m)	地点記号	X(m)	Y(m)
Y-1	-53582.85	28278.93	Y-29	-53596.62	28282.42
Y-2	-53587.52	28261.26	Y-30	-53592.54	28281.38
Y-3	-53601.29	28246.99	Y-31	-53483.27	28125.61
Y-4	-53605.88	28245.10	Y-32	-53480.71	28115.94
Y-5	-53604.43	28242.15	Y-33	-53479.68	28112.08
Y-6	-53590.96	28219.25	Y-34	-53478.08	28106.03
Y-7	-53587.93	28203.33	Y-35	-53478.99	28105.36
Y-8	-53578.91	28200.74	Y-36	-53480.57	28103.69
Y-9	-53565.69	28187.36	Y-37	-53484.54	28099.23
Y-10	-53552.72	28176.88	Y-38	-53495.31	28094.62
Y-11	-53551.69	28171.97	Y-39	-53512.13	28104.38
Y-12	-53536.89	28159.58	Y-40	-53510.54	28109.54
Y-13	-53542.70	28151.44	Y-41	-53509.18	28113.94
Y-14	-53546.13	28146.64	Y-42	-53508.12	28117.38
Y-15	-53546.61	28145.97	Y-43	-53505.17	28126.93
Y-16	-53551.95	28138.50	Y-44	-53493.41	28124.56
Y-17	-53567.82	28151.33			
Y-18	-53570.25	28153.65			
Y-19	-53583.24	28164.14			
Y-20	-53596.24	28172.89			
Y-21	-53619.37	28195.94			
Y-22	-53623.26	28219.12			
Y-23	-53626.36	28226.92			
Y-24	-53636.15	28246.23			
Y-25	-53636.19	28264.55			
Y-26	-53621.11	28274.98			
Y-27	-53611.93	28284.49			
Y-28	-53606.31	28284.87			

[illegible]