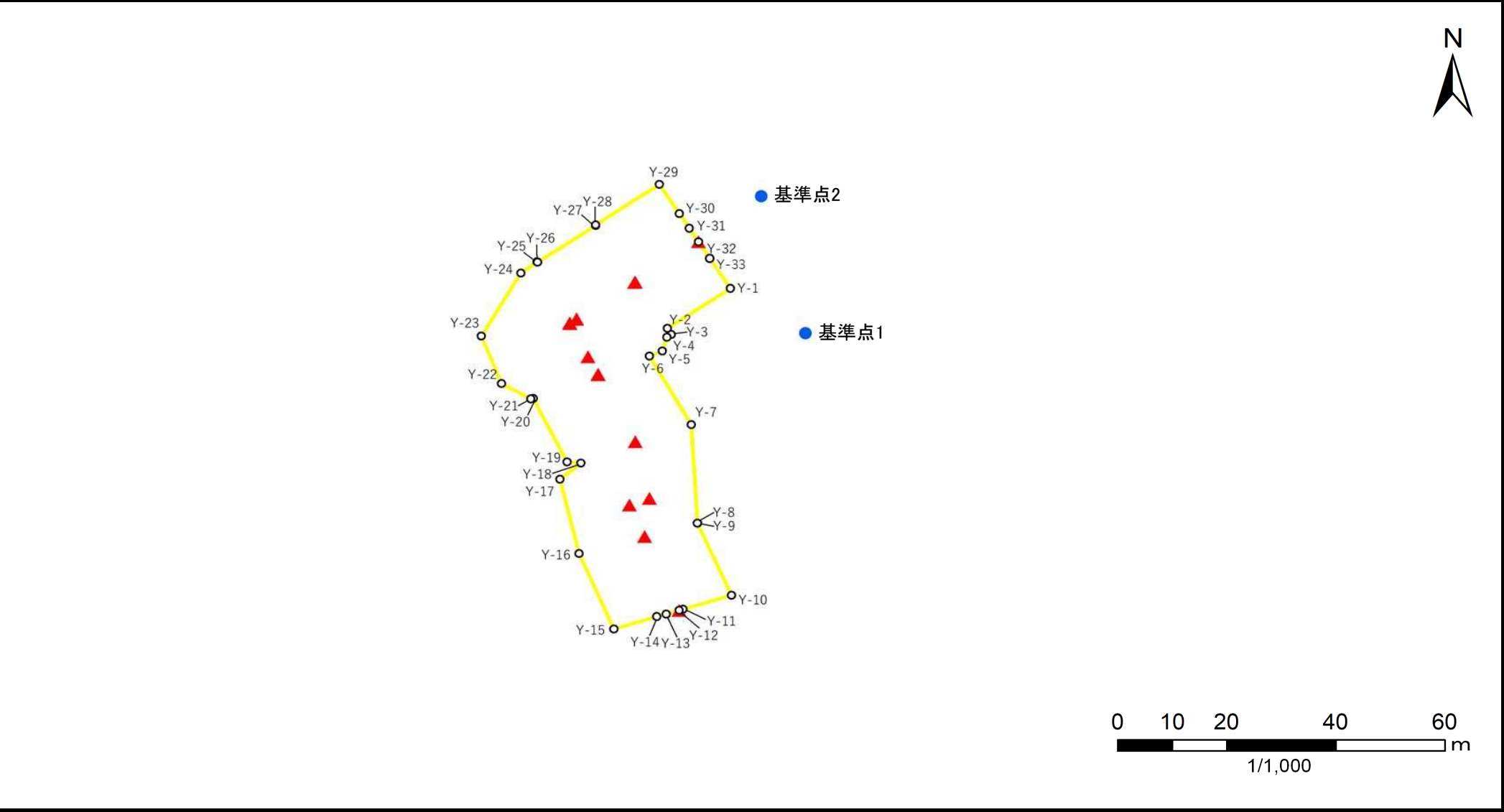


急傾斜地の崩壊区域調書

様式5-4 危害のおそれのある土地の座標点位置図

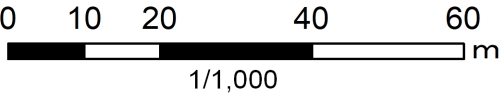
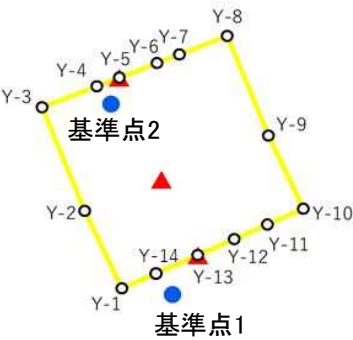
様式5ー4 危害のおそれのある土地の座標点位置図							調査年度	令和4年度
急 傾 斜 地 の 位 置	箇所番号	I-151K2384	箇所名	西広3	所在地	市原市西広4丁目、西広5丁目		



急傾斜地の崩壊区域調書

様式5ー4 危害のおそれのある土地の座標点位置図

様式5ー4 危害のおそれのある土地の座標点位置図							調査年度	令和4年度
急 傾 斜 地 の 位 置	箇所番号	I-151K2384	箇所名	西広3	所在地	市原市西広4丁目、西広5丁目		



## 急傾斜地の崩壊区域調書

### 様式5-5 危害のおそれのある土地等の座標一覧

調査年度

令和4年度

### 急傾斜地の位置

箇所番号

*I-151K2384*

箇所名

西広3

所在地

市原市西広4丁目、西広5丁目

危害のおそれのある土地の座標(土砂災害警戒区域)

地点記号	X(m)	Y(m)	地点記号	X(m)	Y(m)
Y-1	-56545.309	25961.431	Y-33	-56539.347	25957.520
Y-2	-56552.956	25949.878			
Y-3	-56554.151	25950.597			
Y-4	-56554.658	25949.821			
Y-5	-56557.256	25948.979			
Y-6	-56558.242	25946.585			
Y-7	-56571.305	25954.319			
Y-8	-56590.120	25955.427			
Y-9	-56590.121	25955.415			
Y-10	-56603.885	25961.648			
Y-11	-56606.528	25952.767			
Y-12	-56606.737	25952.064			
Y-13	-56607.449	25949.670			
Y-14	-56607.957	25947.965			
Y-15	-56610.301	25940.085			
Y-16	-56595.928	25933.668			
Y-17	-56581.728	25930.182			
Y-18	-56578.625	25934.019			
Y-19	-56578.425	25931.500			
Y-20	-56566.333	25925.264			
Y-21	-56566.391	25924.851			
Y-22	-56563.486	25919.446			
Y-23	-56554.409	25915.742			
Y-24	-56542.408	25923.010			
Y-25	-56540.254	25925.968			
Y-26	-56540.322	25926.047			
Y-27	-56533.347	25936.729			
Y-28	-56533.237	25936.732			
Y-29	-56525.494	25948.433			
Y-30	-56531.079	25952.096			
Y-31	-56533.856	25953.918			
Y-32	-56536.446	25955.617			

## 著しい危害のおそれのある土地の座標(土砂災害特別警戒区域)

[illegible]

## 急傾斜地の崩壊区域調書

様式5-5 危害のおそれのある土地等の座標一覧

調査年度

令和4年度

## 急傾斜地の位置

箇所番号

*I-151K2384*

箇所名

西広3

所在地

市原市西広4丁目、西広5丁目

危害のおそれのある土地の座標(土砂災害警戒区域)

[illegible]

## 著しい危害のおそれのある土地の座標(土砂災害特別警戒区域)

[illegible]