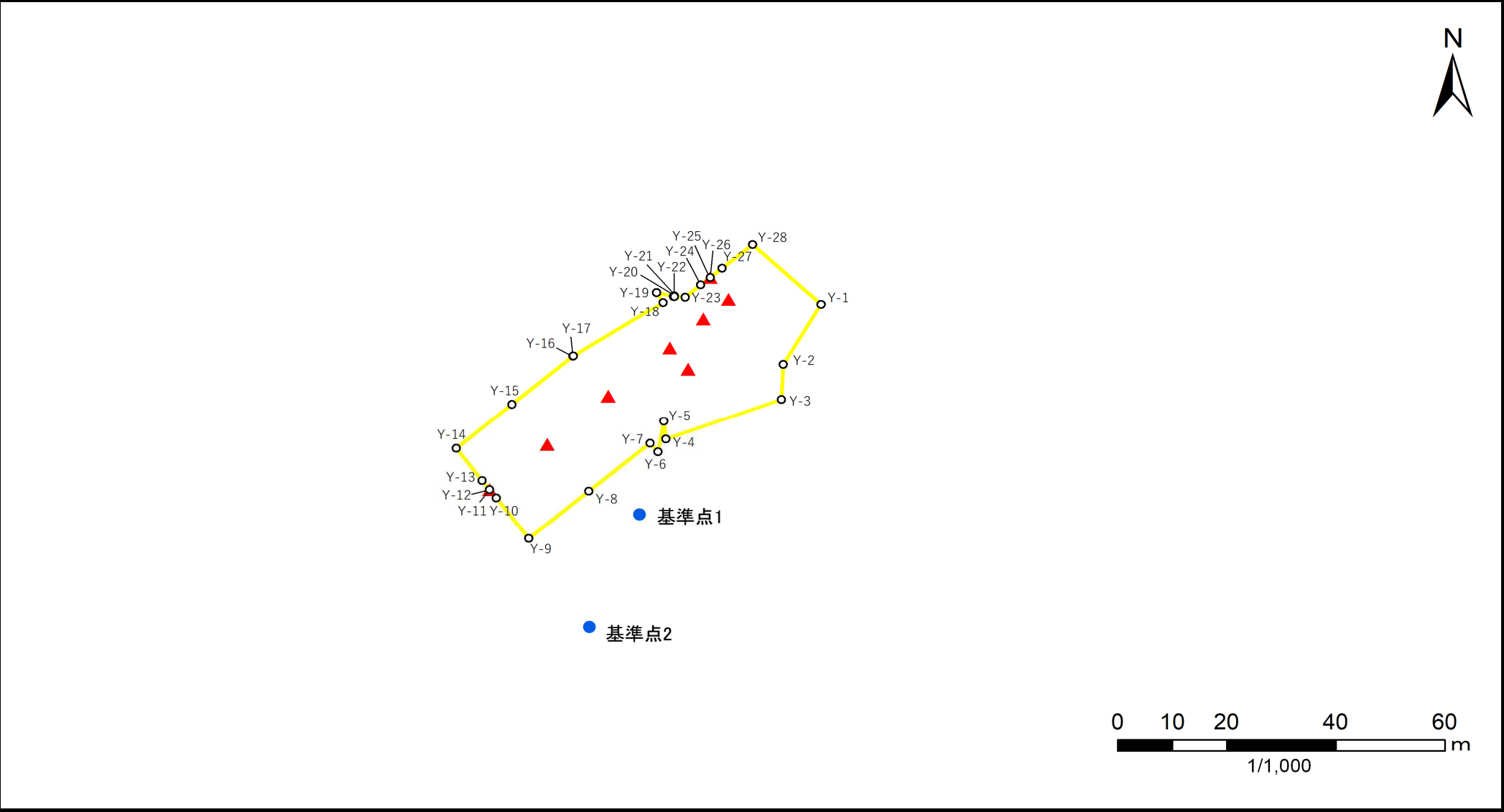


急傾斜地の崩壊区域調書

様式5-4 危害のおそれのある土地の座標点位置図

様式5-4 危害のおそれのある土地の座標点位置図						調査年度	令和4年度
急 傾 斜 地 の 位 置	箇所番号	I-151K2385	箇所名	西広4	所在地	市原市西広5丁目	

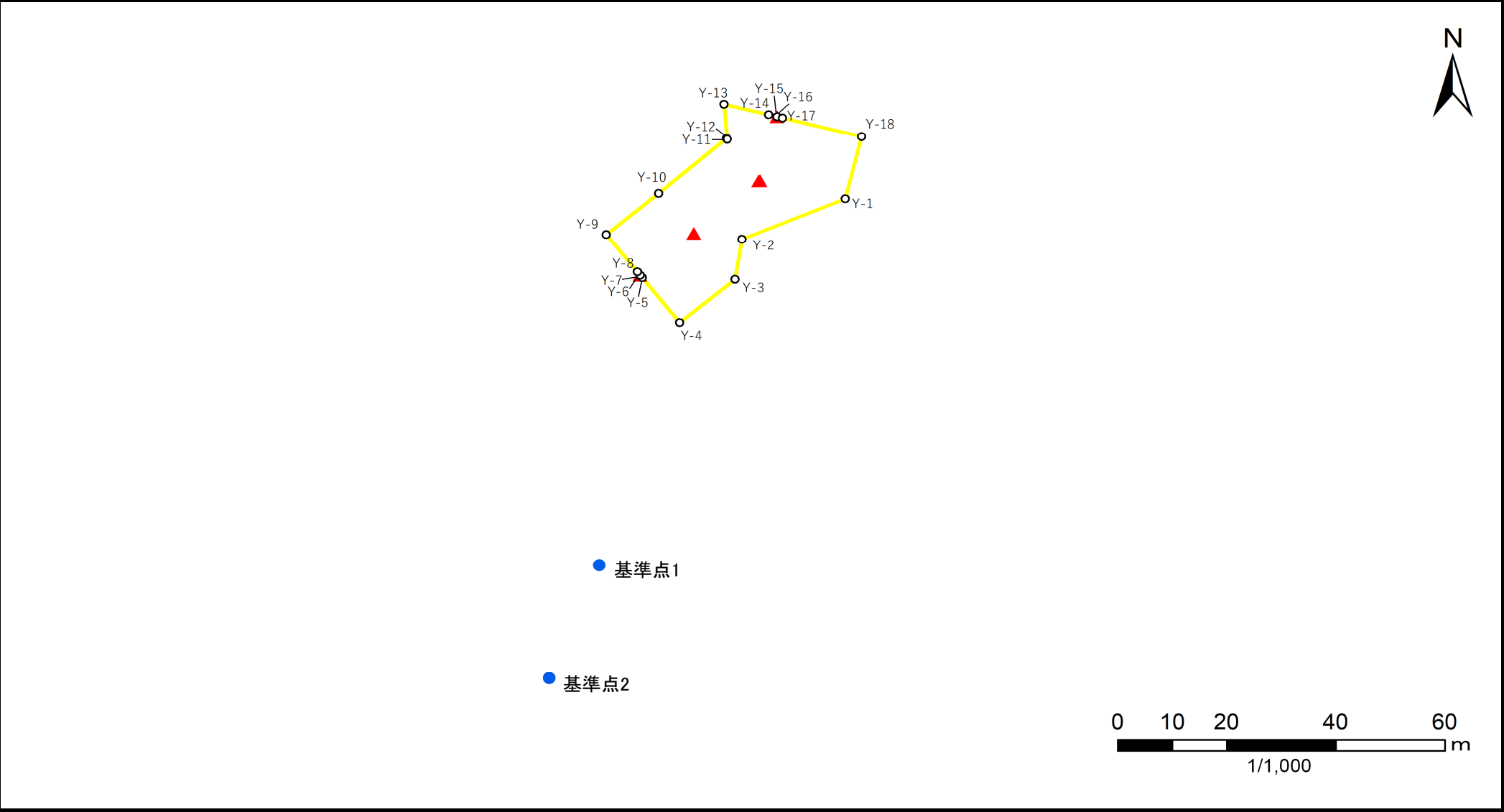


急傾斜地の崩壊区域調書

様式5-4 危害のおそれのある土地の座標点位置図

調査年度	令和4年度
------	-------

急傾斜地の位置	箇所番号	I-151K2385	箇所名	西広4	所在地	市原市西広5丁目
---------	------	------------	-----	-----	-----	----------

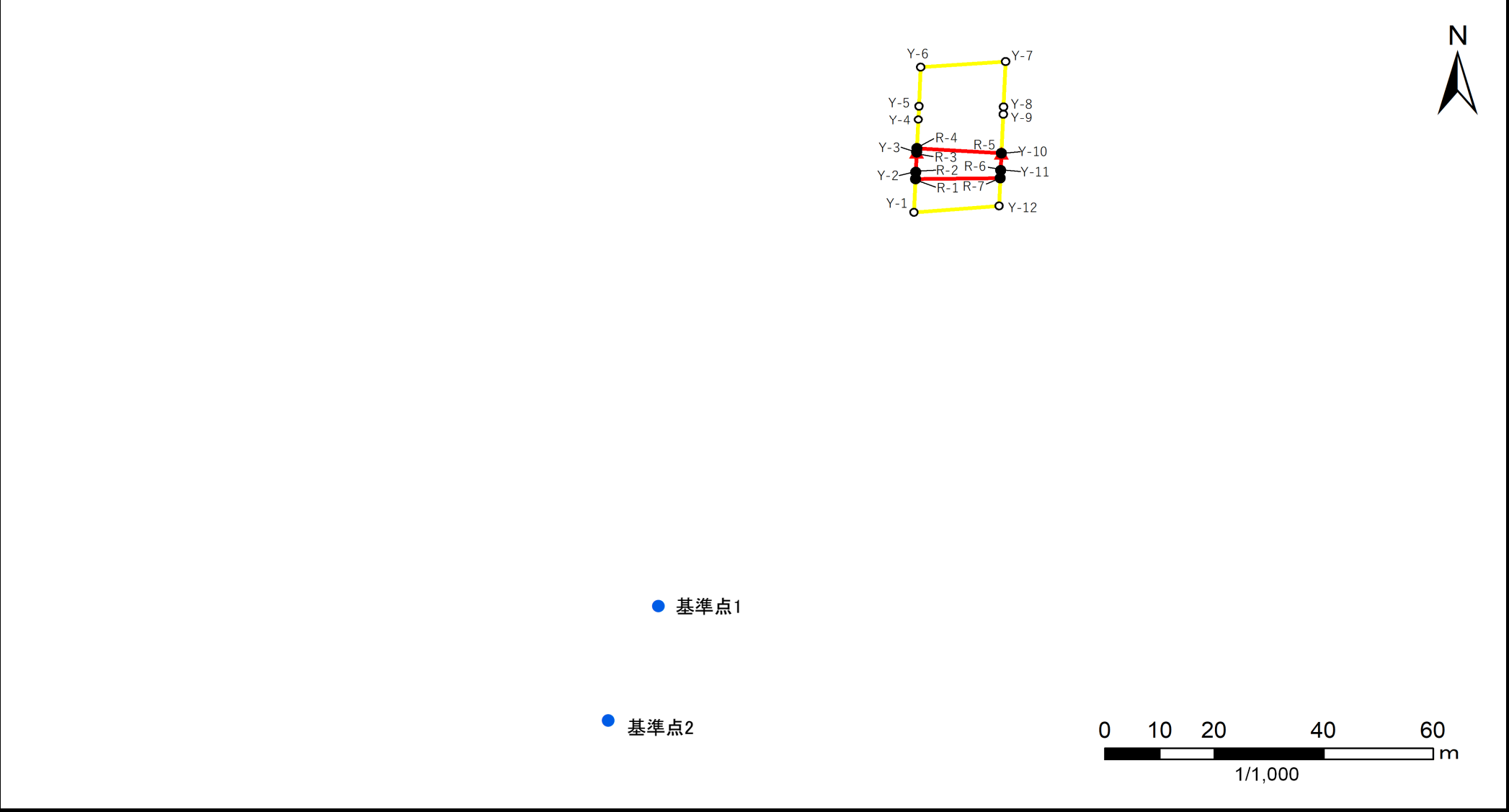


急傾斜地の崩壊区域調書

様式5-4 危害のおそれのある土地の座標点位置図

調査年度	令和4年度
------	-------

急傾斜地の位置	箇所番号	I-151K2385	箇所名	西広4	所在地	市原市西広5丁目
---------	------	------------	-----	-----	-----	----------



急傾斜地の崩壊区域調書

様式5-5 危害のおそれのある土地等の座標一覧

調査年度

令和4年度

急傾斜地の位置

箇所番号

I-151K2385

箇所名

西広4

所在地

市原市西広5丁目

危害のおそれのある土地の座標(土砂災害警戒区域)

地点記号	X(m)	Y(m)	地点記号	X(m)	Y(m)
Y-1	-56488.862	26082.942			
Y-2	-56500.383	26076.020			
Y-3	-56507.066	26075.677			
Y-4	-56514.672	26054.460			
Y-5	-56511.210	26054.092			
Y-6	-56517.102	26053.043			
Y-7	-56515.464	26051.572			
Y-8	-56524.666	26040.322			
Y-9	-56533.733	26029.314			
Y-10	-56525.966	26023.355			
Y-11	-56524.371	26022.131			
Y-12	-56524.364	26022.126			
Y-13	-56522.601	26020.773			
Y-14	-56516.430	26016.038			
Y-15	-56508.019	26026.238			
Y-16	-56498.821	26037.471			
Y-17	-56498.795	26037.503			
Y-18	-56488.560	26053.961			
Y-19	-56486.643	26052.761			
Y-20	-56487.370	26055.874			
Y-21	-56487.280	26056.019			
Y-22	-56487.395	26056.015			
Y-23	-56487.504	26058.006			
Y-24	-56485.165	26060.878			
Y-25	-56483.747	26062.620			
Y-26	-56483.742	26062.626			
Y-27	-56481.988	26064.781			
Y-28	-56477.428	26070.380			

著しい危害のおそれのある土地の座標(土砂災害特別警戒区域)

[illegible]

急傾斜地の崩壊区域調書

様式5-5 危害のおそれのある土地等の座標一覧

調査年度

令和4年度

急傾斜地の位置

箇所番号

I-151K2385

箇所名

西広4

所在地

市原市西広5丁目

危害のおそれのある土地の座標(土砂災害警戒区域)

[illegible]

著しい危害のおそれのある土地の座標(土砂災害特別警戒区域)

[illegible]

急傾斜地の崩壊区域調書

様式5-5 危害のおそれのある土地等の座標一覧

調査年度

令和4年度

急傾斜地の位置

箇所番号

I-151K2385

箇所名

西広4

所在地

市原市西広5丁目

危害のおそれのある土地の座標(土砂災害警戒区域)

[illegible]

著しい危害のおそれのある土地の座標(土砂災害特別警戒区域)

[illegible]