

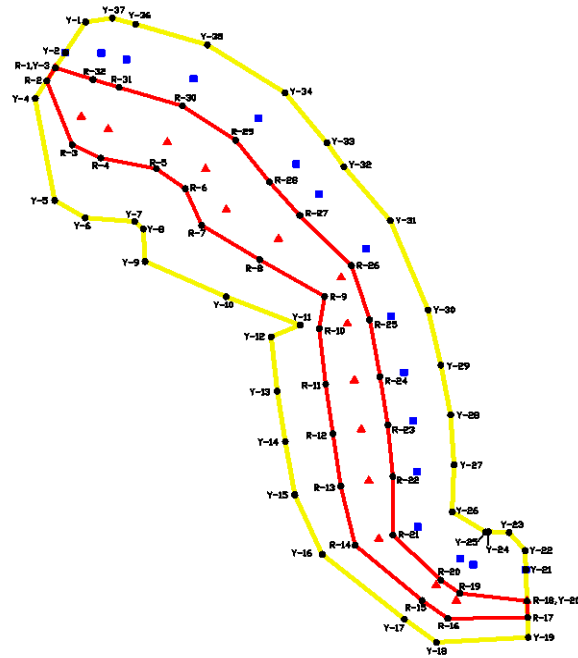
急傾斜地の崩壊区域調書

様式5-4 気概のおそれのある土地等の座標位置図

調査年度

令和4年度

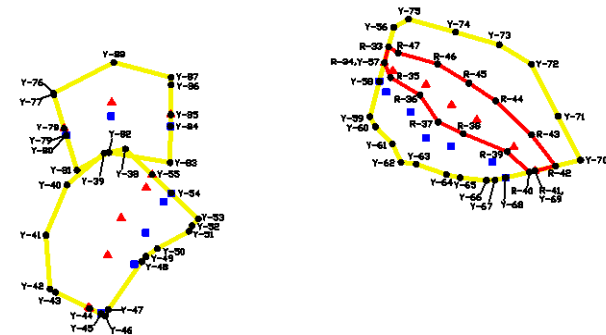
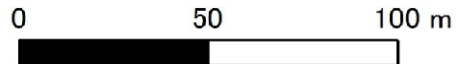
急傾斜地の位置 箇所番号 I-151K2391 箇所名 青葉台9 所在地 市原市青葉台1丁目、姉崎、畑木



凡 例

- 危害の恐れのある土地等の端点
- 黄色い線 危害のおそれのある土地の区域
- 赤い線 著しい危害のおそれのある土地の区域
- Y1 危害の恐れのある土地 地点記号
- R1 著しい危害の恐れのある土地 地点記号

1:2,000



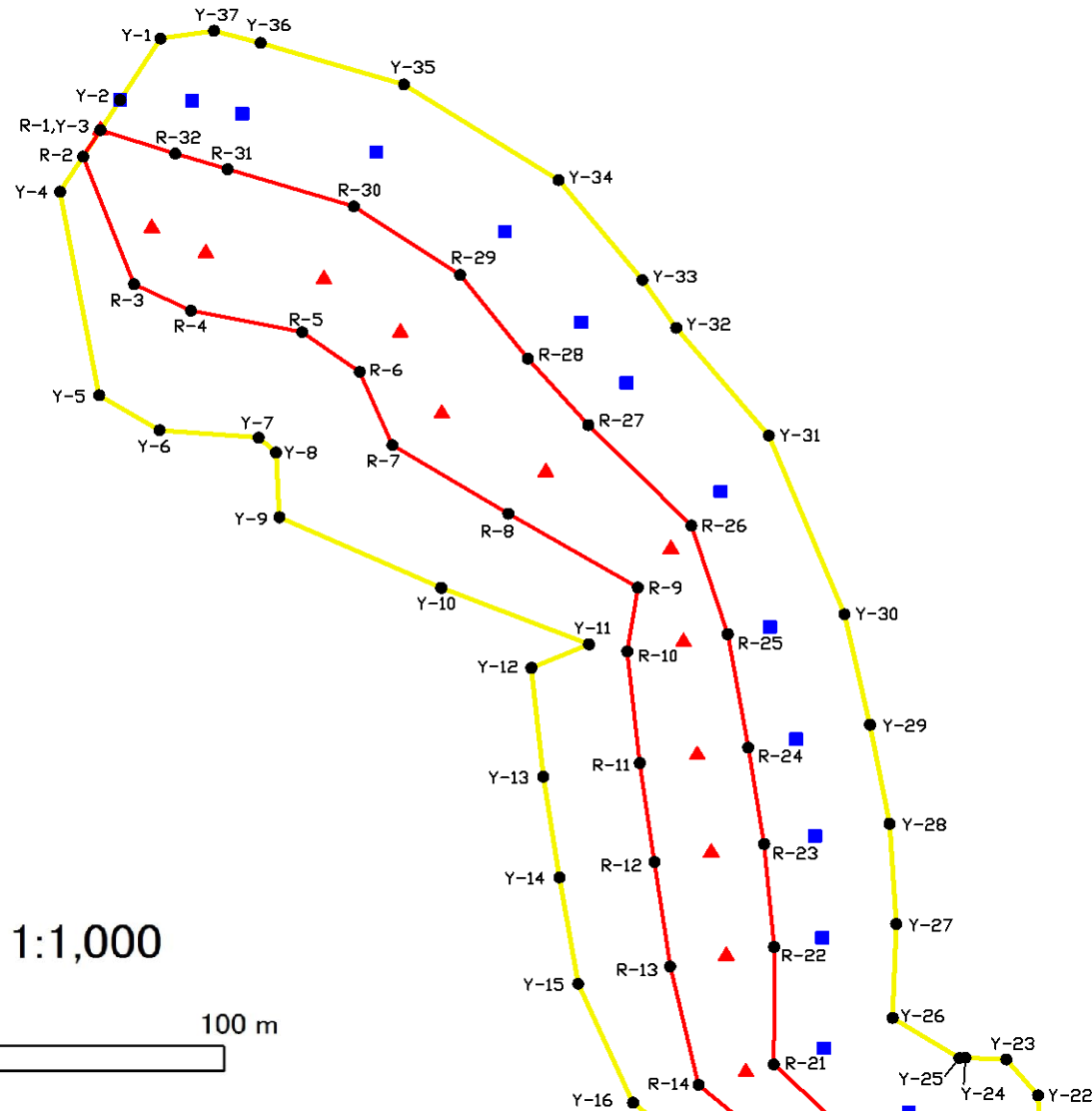
急傾斜地の崩壊区域調書

様式5-4 気概のおそれのある土地等の座標位置図

調査年度

令和4年度

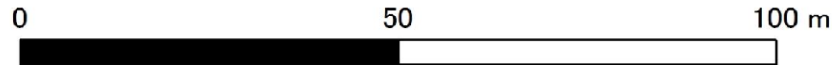
急傾斜地の位置	箇所番号	I-151K2391	箇所名	青葉台9	所在地	市原市青葉台1丁目、姉崎、畑木
---------	------	------------	-----	------	-----	-----------------



凡 例

- 危害の恐れのある土地等の端点
- 黄色い線 危害のおそれのある土地の区域
- 赤い線 著しい危害のおそれのある土地の区域
- Y1 危害の恐れのある土地 地点記号
- R1 著しい危害の恐れのある土地 地点記号

1:1,000



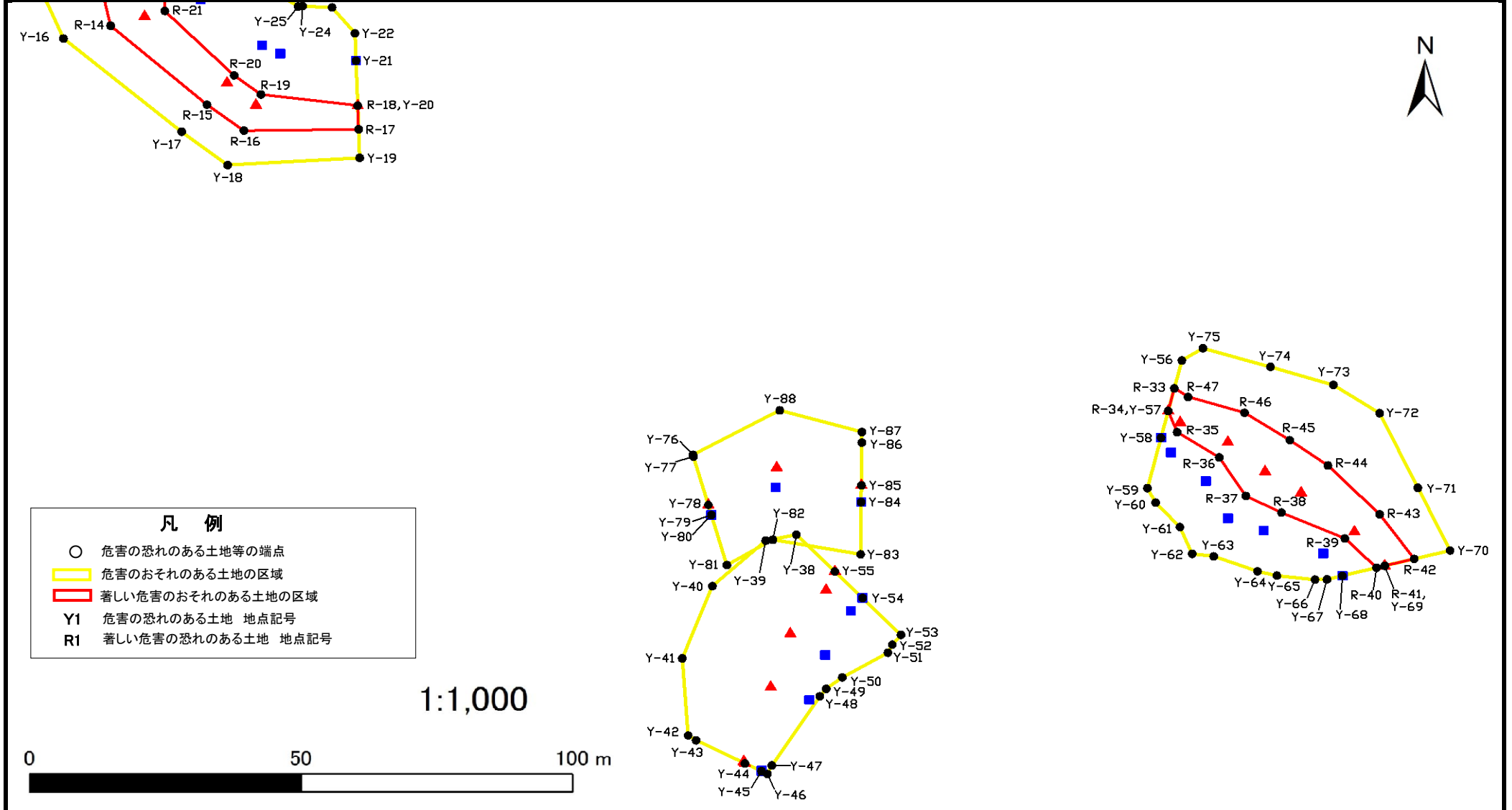
急傾斜地の崩壊区域調書

様式5-4 気概のおそれのある土地等の座標位置図

調査年度

令和4年度

急傾斜地の位置 箇所番号 I-151K2391 箇所名 青葉台9 所在地 市原市青葉台1丁目、姉崎、畑木



急傾斜地の崩壊区域調書

様式5-5 危害のおそれのある土地等の座標一覧

様式5-5 危害のおそれのある土地等の座標一覧				調査年度		令和4年度					
急傾斜地の位置		箇所番号	I-151K2391	箇所名	青葉台9		所在地 市原市青葉台1丁目、姉崎、畑木				
危害のおそれのある土地の座標						著しい危害のおそれのある土地の座標					
地点記号		X(m)	Y(m)	地点記号		X(m)	Y(m)	地点記号		X(m)	Y(m)
Y-1		-58339.52	20585.72	Y-29		-58433.79	20679.65	R-1		-58352.10	20577.75
Y-2		-58347.97	20580.37	Y-30		-58418.61	20676.28	R-2		-58355.73	20575.46
Y-3		-58352.10	20577.75	Y-31		-58394.06	20666.26	R-3		-58373.27	20582.21
Y-4		-58360.56	20572.40	Y-32		-58379.26	20654.00	R-4		-58376.89	20589.71
Y-5		-58388.52	20577.57	Y-33		-58372.69	20649.53	R-5		-58379.85	20604.45
Y-6		-58393.33	20585.58	Y-34		-58358.96	20638.42	R-6		-58385.31	20612.07
Y-7		-58394.33	20598.70	Y-35		-58345.83	20617.96	R-7		-58395.37	20616.42
Y-8		-58396.38	20601.00	Y-36		-58340.12	20598.95	R-8		-58404.79	20631.77
Y-9		-58405.29	20601.45	Y-37		-58338.47	20592.79	R-9		-58414.94	20648.93
Y-10		-58414.99	20622.88	Y-38		-58580.66	20783.18	R-10		-58423.72	20647.52
Y-11		-58422.74	20642.44	Y-39		-58581.83	20777.54	R-11		-58439.04	20649.17
Y-12		-58425.97	20634.82	Y-40		-58590.52	20767.71	R-12		-58452.63	20651.11
Y-13		-58440.91	20636.39	Y-41		-58604.34	20762.18	R-13		-58467.01	20653.20
Y-14		-58454.75	20638.54	Y-42		-58619.10	20763.25	R-14		-58483.26	20656.95
Y-15		-58469.39	20641.02	Y-43		-58620.05	20764.73	R-15		-58498.37	20674.68
Y-16		-58485.71	20648.28	Y-44		-58624.44	20773.71	R-16		-58503.35	20681.49
Y-17		-58503.56	20670.04	Y-45		-58625.94	20776.76	R-17		-58503.08	20702.60
Y-18		-58509.93	20678.50	Y-46		-58626.47	20777.85	R-18		-58498.55	20702.43
Y-19		-58508.54	20702.80	Y-47		-58624.84	20778.66	R-19		-58496.43	20684.63
Y-20		-58498.55	20702.43	Y-48		-58611.61	20787.50	R-20		-58492.78	20679.68
Y-21		-58489.95	20702.12	Y-49		-58610.18	20788.66	R-21		-58480.44	20666.93
Y-22		-58484.70	20701.93	Y-50		-58608.01	20791.63	R-22		-58464.32	20666.96
Y-23		-58479.77	20697.71	Y-51		-58603.27	20800.02	R-23		-58450.18	20665.64
Y-24		-58479.52	20692.30	Y-52		-58601.73	20800.85	R-24		-58436.93	20663.54
Y-25		-58479.58	20691.49	Y-53		-58599.86	20802.44	R-25		-58421.36	20660.83
Y-26		-58474.06	20682.65	Y-54		-58592.80	20795.36	R-26		-58406.41	20656.01
Y-27		-58461.16	20683.13	Y-55		-58587.72	20790.26	R-27		-58392.62	20642.37
Y-28		-58447.38	20682.25	Y-56		-58547.31	20854.14	R-28		-58383.50	20634.34

急傾斜地の崩壊区域調書

様式5-5 危害のおそれのある土地等の座標一覧

調査年度 令和4年度

急傾斜地の位置		箇所番号		I-151K2391		箇所名		青葉台9		所在地		市原市青葉台1丁目、姉崎、畑木		
危害のおそれのある土地の座標						著しい危害のおそれのある土地の座標								
地点記号	X(m)	Y(m)	地点記号	X(m)	Y(m)	地点記号	X(m)	Y(m)	地点記号	X(m)	Y(m)	地点記号	X(m)	Y(m)
Y-57	-58556.99	20851.63	Y-85	-58571.23	20795.14									
Y-58	-58562.12	20850.31	Y-86	-58563.05	20795.23									
Y-59	-58571.80	20847.81	Y-87	-58561.03	20795.25									
Y-60	-58574.53	20849.30	Y-88	-58556.88	20780.12									
Y-61	-58579.22	20853.78												
Y-62	-58584.34	20856.03												
Y-63	-58584.82	20860.01												
Y-64	-58587.69	20868.08												
Y-65	-58588.52	20871.61												
Y-66	-58589.28	20878.63												
Y-67	-58589.23	20880.84												
Y-68	-58588.54	20883.69												
Y-69	-58586.64	20891.47												
Y-70	-58583.71	20903.51												
Y-71	-58571.71	20897.58												
Y-72	-58557.42	20890.53												
Y-73	-58552.03	20882.04												
Y-74	-58548.56	20870.45												
Y-75	-58545.00	20858.03												
Y-76	-58565.39	20764.14												
Y-77	-58565.73	20764.24												
Y-78	-58574.98	20766.98												
Y-79	-58576.90	20767.54												
Y-80	-58576.90	20767.54												
Y-81	-58586.49	20770.38												
Y-82	-58581.64	20778.85												
Y-83	-58584.44	20795.01												
Y-84	-58574.44	20795.11												

著しい危害のおそれのある土地の座標					
地点記号	X(m)	Y(m)	地点記号	X(m)	Y(m)