

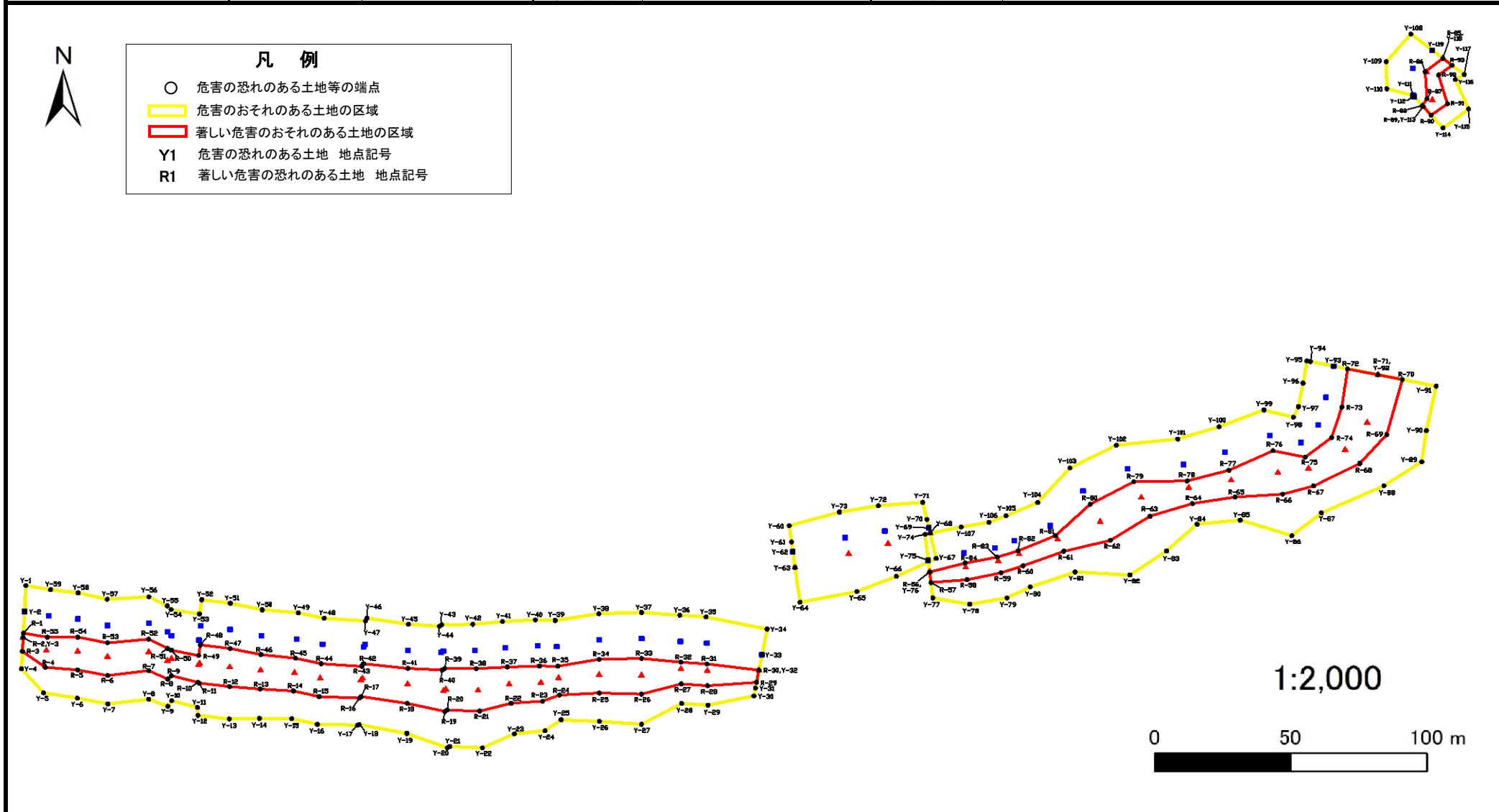
急傾斜地の崩壊区域調書

様式5-4 気概のおそれのある土地等の座標位置図

調査年度

令和4年度

急傾斜地の位置	箇所番号	I-151K2436	箇所名	辰巳台東3	所在地	市原市辰巳台東2丁目、大蔵
---------	------	------------	-----	-------	-----	---------------



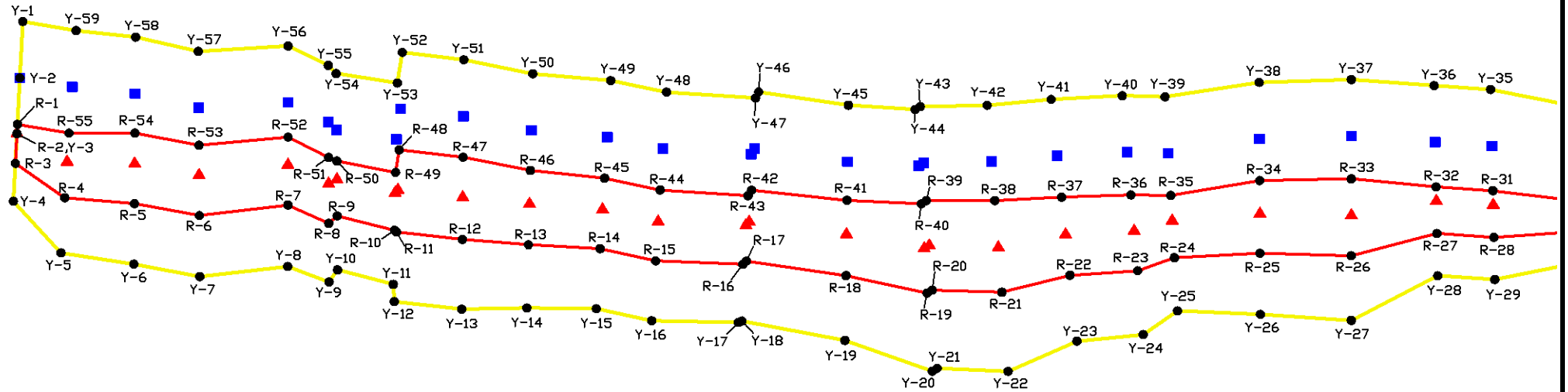
急傾斜地の崩壊区域調書

様式5-4 気概のおそれのある土地等の座標位置図

調査年度

令和4年度

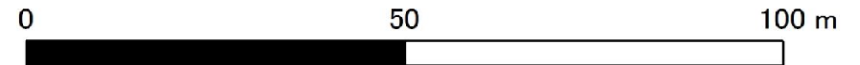
急傾斜地の位置 箇所番号 I-151K2436 箇所名 辰巳台東3 所在地 市原市辰巳台東2丁目、大蔵



凡 例

- 危害の恐れのある土地等の端点
- 黄色線 危害のおそれのある土地の区域
- 赤線 著しい危害のおそれのある土地の区域
- Y1 危害の恐れのある土地 地点記号
- R1 著しい危害の恐れのある土地 地点記号

1:1,000



急傾斜地の崩壊区域調書

様式5-4 気概のおそれのある土地等の座標位置図

調査年度

令和4年度

急傾斜地の位置

箇所番号

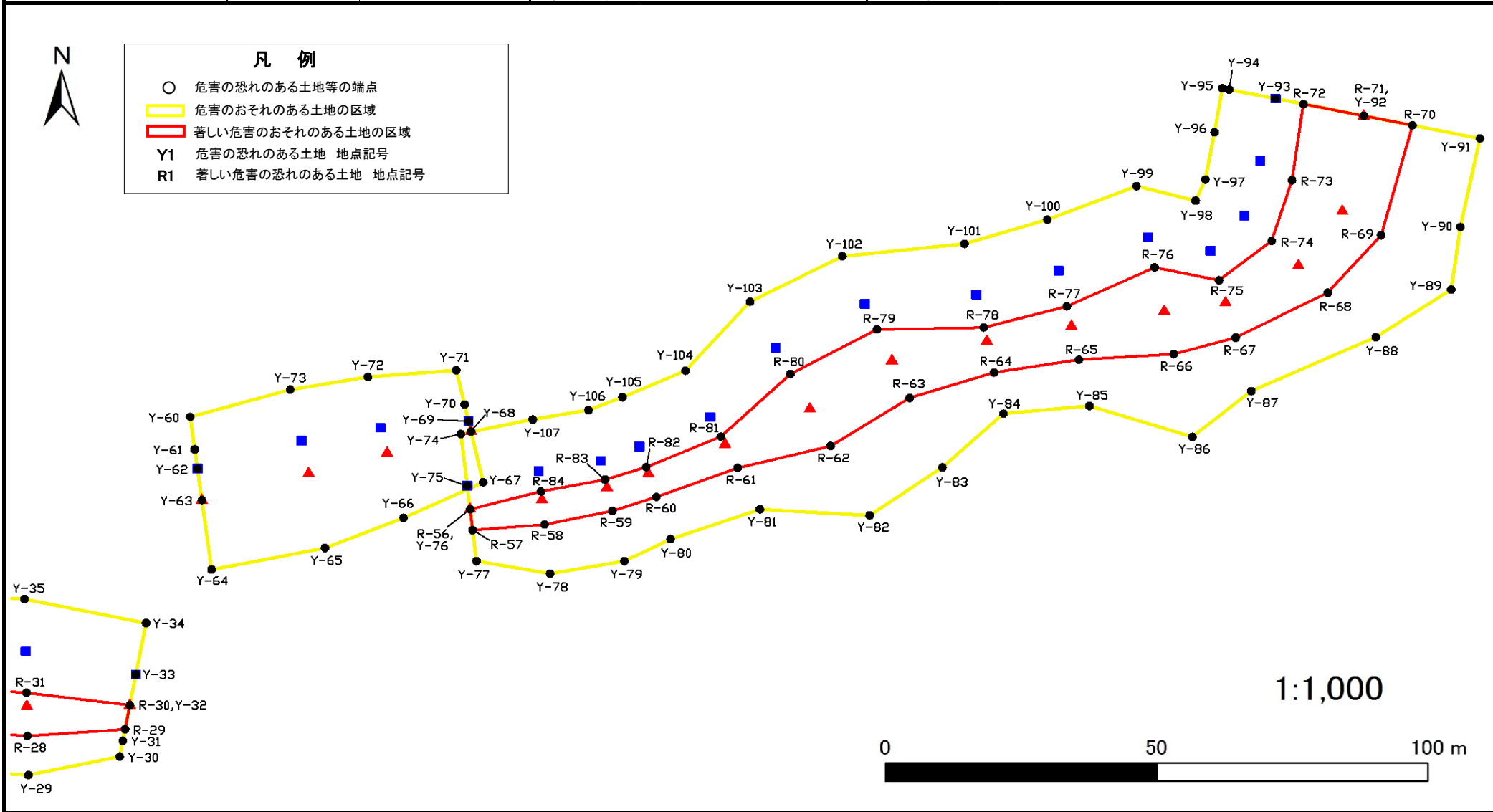
I -151K2436

箇所名

辰巳台東3

所在地

市原市辰巳台東2丁目、大厩



千葉県

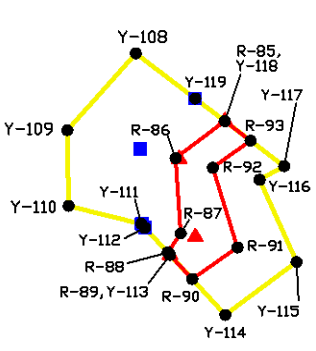
急傾斜地の崩壊区域調査

様式5-4 気概のおそれのある土地等の座標位置図

調査年度

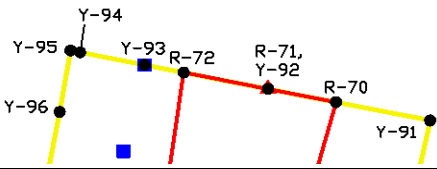
令和4年度

急傾斜地の位置 箇所番号 I-151K2436 箇所名 辰巳台東3 所在地 市原市辰巳台東2丁目、大蔵

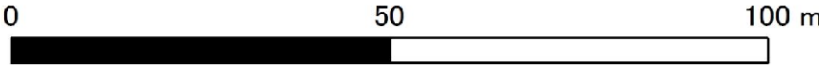


凡 例

- 危害の恐れのある土地等の端点
- 黄色い線 危害のおそれのある土地の区域
- 赤い線 著しい危害のおそれのある土地の区域
- Y1 危害の恐れのある土地 地点記号
- R1 著しい危害の恐れのある土地 地点記号



1:1,000



急傾斜地の崩壊区域調書

様式5-5 危害のおそれのある土地等の座標一覧

様式5-5 危害のおそれのある土地等の座標一覧				調査年度	令和4年度			
急傾斜地の位置		箇所番号	I-151K2436	箇所名	辰巳台東3	所在地	市原市辰巳台東2丁目、大厩	
危害のおそれのある土地の座標						著しい危害のおそれのある土地の座標		
地点記号	X(m)	Y(m)	地点記号	X(m)	Y(m)	地点記号	X(m)	Y(m)
Y-1	-52831.02	29107.68	Y-29	-52876.77	29358.66	R-1	-52849.25	29106.76
Y-2	-52841.01	29107.18	Y-30	-52873.22	29375.53	R-2	-52850.90	29106.68
Y-3	-52850.90	29106.68	Y-31	-52870.21	29376.10	R-3	-52856.17	29106.42
Y-4	-52862.89	29106.08	Y-32	-52863.39	29377.39	R-4	-52862.27	29114.82
Y-5	-52872.04	29114.18	Y-33	-52857.50	29378.51	R-5	-52863.30	29126.69
Y-6	-52874.04	29126.62	Y-34	-52847.68	29380.38	R-6	-52865.40	29137.79
Y-7	-52876.26	29137.85	Y-35	-52843.07	29357.95	R-7	-52863.57	29152.87
Y-8	-52874.45	29152.85	Y-36	-52842.38	29348.30	R-8	-52866.78	29159.86
Y-9	-52877.19	29159.90	Y-37	-52841.32	29334.19	R-9	-52865.48	29161.28
Y-10	-52875.03	29161.34	Y-38	-52841.81	29318.49	R-10	-52868.02	29171.04
Y-11	-52877.61	29170.85	Y-39	-52844.37	29302.40	R-11	-52868.33	29171.40
Y-12	-52880.67	29171.01	Y-40	-52844.16	29295.12	R-12	-52869.65	29182.63
Y-13	-52882.00	29182.52	Y-41	-52844.82	29283.02	R-13	-52870.57	29193.89
Y-14	-52881.79	29193.61	Y-42	-52845.87	29272.10	R-14	-52871.30	29206.10
Y-15	-52881.91	29205.46	Y-43	-52846.09	29260.68	R-15	-52873.45	29215.57
Y-16	-52884.07	29214.91	Y-44	-52846.61	29259.81	R-16	-52874.06	29230.44
Y-17	-52884.36	29229.68	Y-45	-52845.86	29248.44	R-17	-52873.49	29231.04
Y-18	-52884.11	29230.30	Y-46	-52843.51	29233.14	R-18	-52876.06	29248.01
Y-19	-52887.55	29247.85	Y-47	-52844.56	29232.62	R-19	-52879.16	29261.86
Y-20	-52893.02	29262.74	Y-48	-52843.54	29217.43	R-20	-52878.64	29262.72
Y-21	-52892.50	29263.59	Y-49	-52841.49	29207.92	R-21	-52879.00	29274.61
Y-22	-52893.04	29275.68	Y-50	-52840.30	29194.63	R-22	-52876.02	29286.21
Y-23	-52887.70	29287.41	Y-51	-52837.80	29182.89	R-23	-52875.21	29297.75
Y-24	-52886.51	29298.71	Y-52	-52836.49	29172.38	R-24	-52872.88	29304.03
Y-25	-52882.31	29304.56	Y-53	-52841.91	29171.56	R-25	-52872.09	29318.64
Y-26	-52882.94	29318.70	Y-54	-52840.23	29161.11	R-26	-52872.55	29334.19
Y-27	-52884.01	29334.19	Y-55	-52838.79	29159.74	R-27	-52868.59	29348.79
Y-28	-52876.08	29348.94	Y-56	-52835.36	29152.93	R-28	-52869.28	29358.50
						R-29	-52868.00	29376.52
						R-30	-52863.39	29377.39
						R-31	-52861.02	29358.33
						R-32	-52860.34	29348.64
						R-33	-52858.90	29334.19
						R-34	-52859.22	29318.58
						R-35	-52861.84	29303.40
						R-36	-52861.76	29296.61
						R-37	-52862.15	29284.79
						R-38	-52862.78	29273.38
						R-39	-52862.80	29261.72
						R-40	-52863.33	29260.87
						R-41	-52862.72	29248.20
						R-42	-52860.91	29231.92
						R-43	-52861.90	29231.34
						R-44	-52860.90	29216.35
						R-45	-52858.78	29206.86
						R-46	-52857.41	29194.21
						R-47	-52855.08	29182.74
						R-48	-52853.76	29171.85
						R-49	-52857.78	29171.24
						R-50	-52855.73	29161.21
						R-51	-52855.11	29159.81
						R-52	-52851.52	29152.90
						R-53	-52852.95	29137.71
						R-54	-52850.78	29126.79
						R-55	-52850.79	29115.57
						R-56	-52825.87	29440.20

急傾斜地の崩壊区域調書

様式5-5 危害のおそれのある土地等の座標一覧

調査年度 令和4年度

急傾斜地の位置 箇所番号 I-151K2436 箇所名 辰巳台東3 所在地 市原市辰巳台東2丁目、大厩

危害のおそれのある土地の座標					
地点記号	X(m)	Y(m)	地点記号	X(m)	Y(m)
Y-57	-52836.31	29137.60	Y-85	-52806.09	29554.47
Y-58	-52833.79	29126.91	Y-86	-52812.02	29573.48
Y-59	-52832.62	29116.76	Y-87	-52803.26	29584.37
Y-60	-52808.20	29388.53	Y-88	-52792.93	29607.34
Y-61	-52814.39	29389.37	Y-89	-52783.79	29621.27
Y-62	-52818.11	29389.87	Y-90	-52771.84	29622.96
Y-63	-52824.15	29390.69	Y-91	-52754.88	29626.57
Y-64	-52837.43	29392.50	Y-92	-52750.55	29605.13
Y-65	-52833.31	29413.41	Y-93	-52747.25	29588.82
Y-66	-52827.54	29427.91	Y-94	-52745.53	29580.30
Y-67	-52820.71	29442.60	Y-95	-52745.27	29579.02
Y-68	-52810.96	29440.36	Y-96	-52753.71	29577.58
Y-69	-52809.01	29439.91	Y-97	-52762.76	29575.88
Y-70	-52805.80	29439.17	Y-98	-52766.77	29574.09
Y-71	-52799.26	29437.66	Y-99	-52764.01	29563.18
Y-72	-52800.53	29421.32	Y-100	-52770.43	29546.72
Y-73	-52802.98	29406.99	Y-101	-52775.05	29531.45
Y-74	-52811.47	29438.49	Y-102	-52777.45	29508.90
Y-75	-52821.40	29439.67	Y-103	-52786.13	29491.85
Y-76	-52825.87	29440.20	Y-104	-52799.34	29479.94
Y-77	-52835.80	29441.38	Y-105	-52804.41	29468.32
Y-78	-52838.20	29454.97	Y-106	-52806.90	29462.04
Y-79	-52835.80	29468.66	Y-107	-52808.67	29451.77
Y-80	-52831.59	29477.19	Y-108	-52620.37	29617.26
Y-81	-52825.90	29493.68	Y-109	-52630.93	29608.21
Y-82	-52827.06	29513.91	Y-110	-52641.33	29608.38
Y-83	-52817.83	29527.36	Y-111	-52643.78	29617.99
Y-84	-52807.57	29538.62	Y-112	-52644.32	29618.47

著しい危害のおそれのある土地の座標					
地点記号	X(m)	Y(m)	地点記号	X(m)	Y(m)
R-57	-52829.89	29440.67	R-85	-52629.67	29629.03
R-58	-52828.81	29453.95	R-86	-52634.75	29622.53
R-59	-52826.19	29466.46	R-87	-52645.11	29623.19
R-60	-52823.52	29474.56	R-88	-52647.72	29621.48
R-61	-52817.96	29489.57	R-89	-52648.06	29621.78
R-62	-52813.77	29506.74	R-90	-52651.36	29624.72
R-63	-52804.57	29521.30	R-91	-52647.02	29630.70
R-64	-52799.70	29536.89	R-92	-52636.07	29627.43
R-65	-52797.23	29552.54	R-93	-52632.36	29632.44
R-66	-52796.16	29570.07			
R-67	-52793.02	29581.48			
R-68	-52784.42	29598.46			
R-69	-52773.41	29608.34			
R-70	-52752.36	29614.11			
R-71	-52750.55	29605.13			
R-72	-52748.30	29593.98			
R-73	-52762.87	29591.88			
R-74	-52774.50	29588.12			
R-75	-52782.03	29578.39			
R-76	-52779.56	29566.51			
R-77	-52787.02	29550.33			
R-78	-52791.07	29534.98			
R-79	-52791.42	29515.29			
R-80	-52799.98	29499.31			
R-81	-52811.97	29486.47			
R-82	-52817.80	29472.69			
R-83	-52820.20	29465.09			
R-84	-52822.47	29453.26			

急傾斜地の崩壊区域調書

様式5-5 危害のおそれのある土地等の座標一覧

調査年度

令和4年度

急傾斜地の位置

箇所番号

I -151K2436

箇所名

辰巳台東3

所在地

市原市辰巳台東2丁目、大厩

[illegible][illegible]