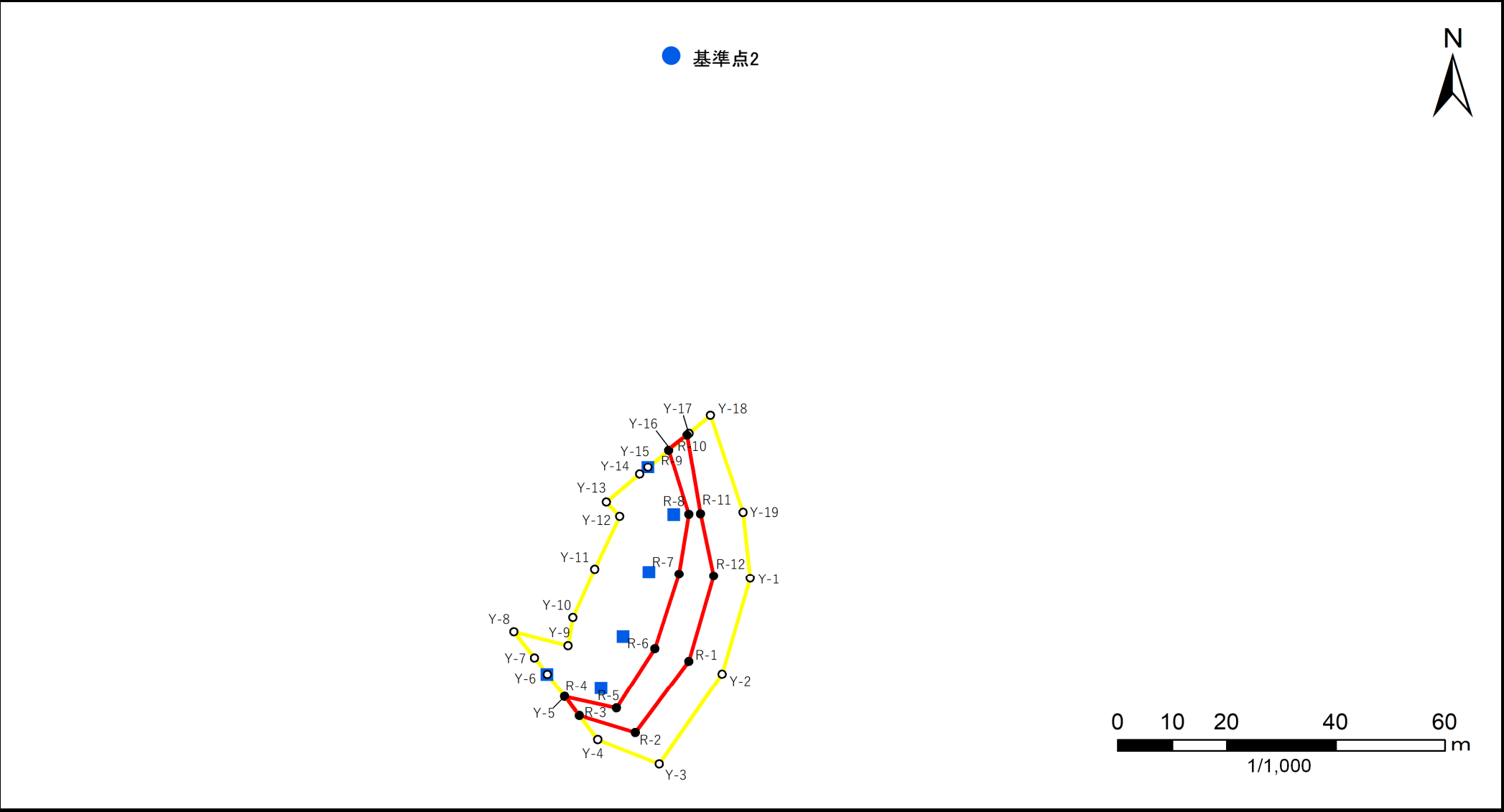


急傾斜地の崩壊区域調書

様式5-4 危害のおそれのある土地の座標点位置図

様式5ー4 危害のおそれのある土地の座標点位置図						調査年度	令和4年度
急 傾 斜 地 の 位 置	箇所番号	I-151K2517	箇所名	鶴舞2	所在地	市原市鶴舞、石川	

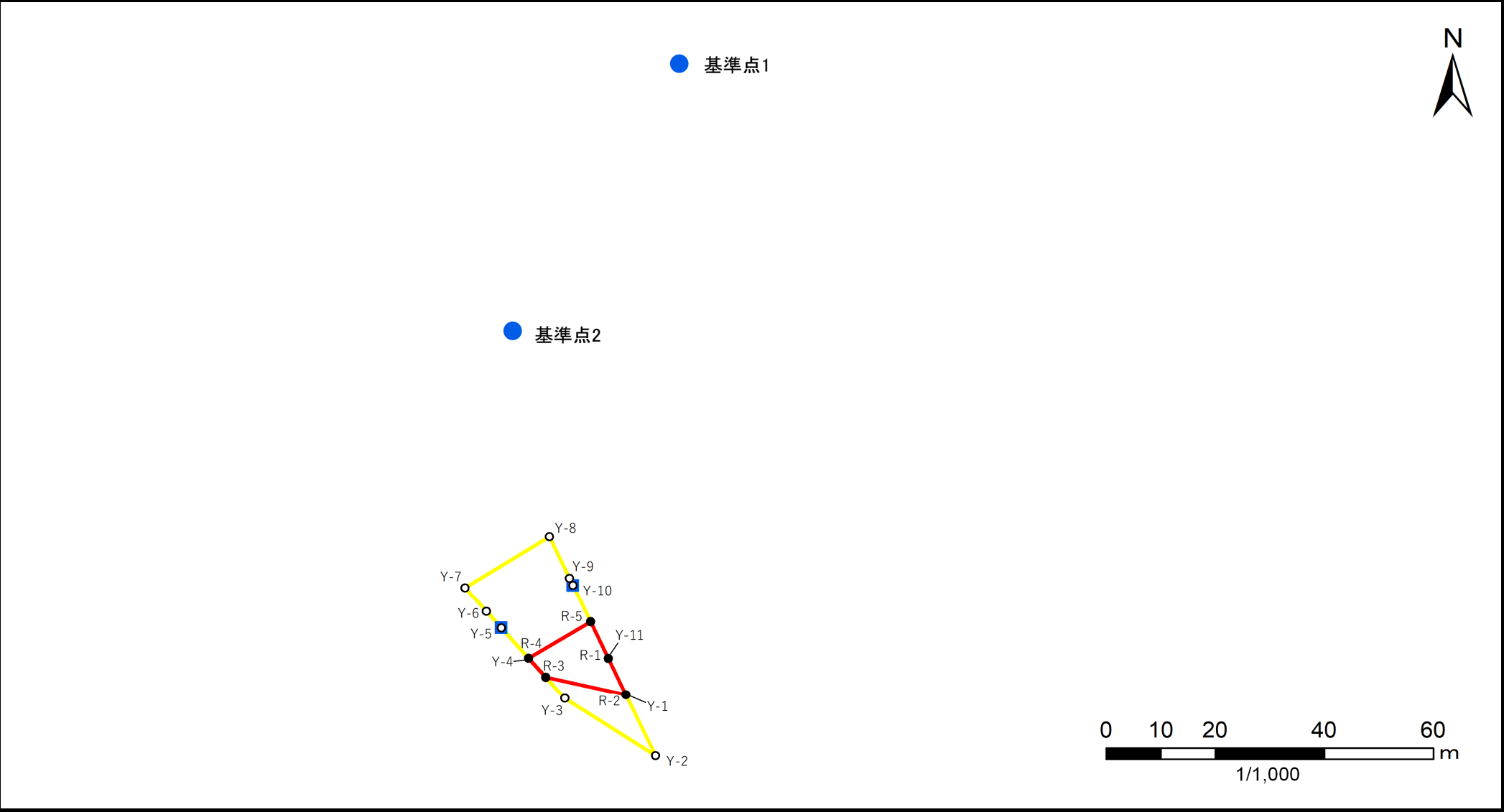


急傾斜地の崩壊区域調書

様式5-4 危害のおそれのある土地の座標点位置図

調査年度 令和4年度

急傾斜地の位置	箇所番号	I-151K2517	箇所名	鶴舞2	所在地	市原市鶴舞、石川
---------	------	------------	-----	-----	-----	----------

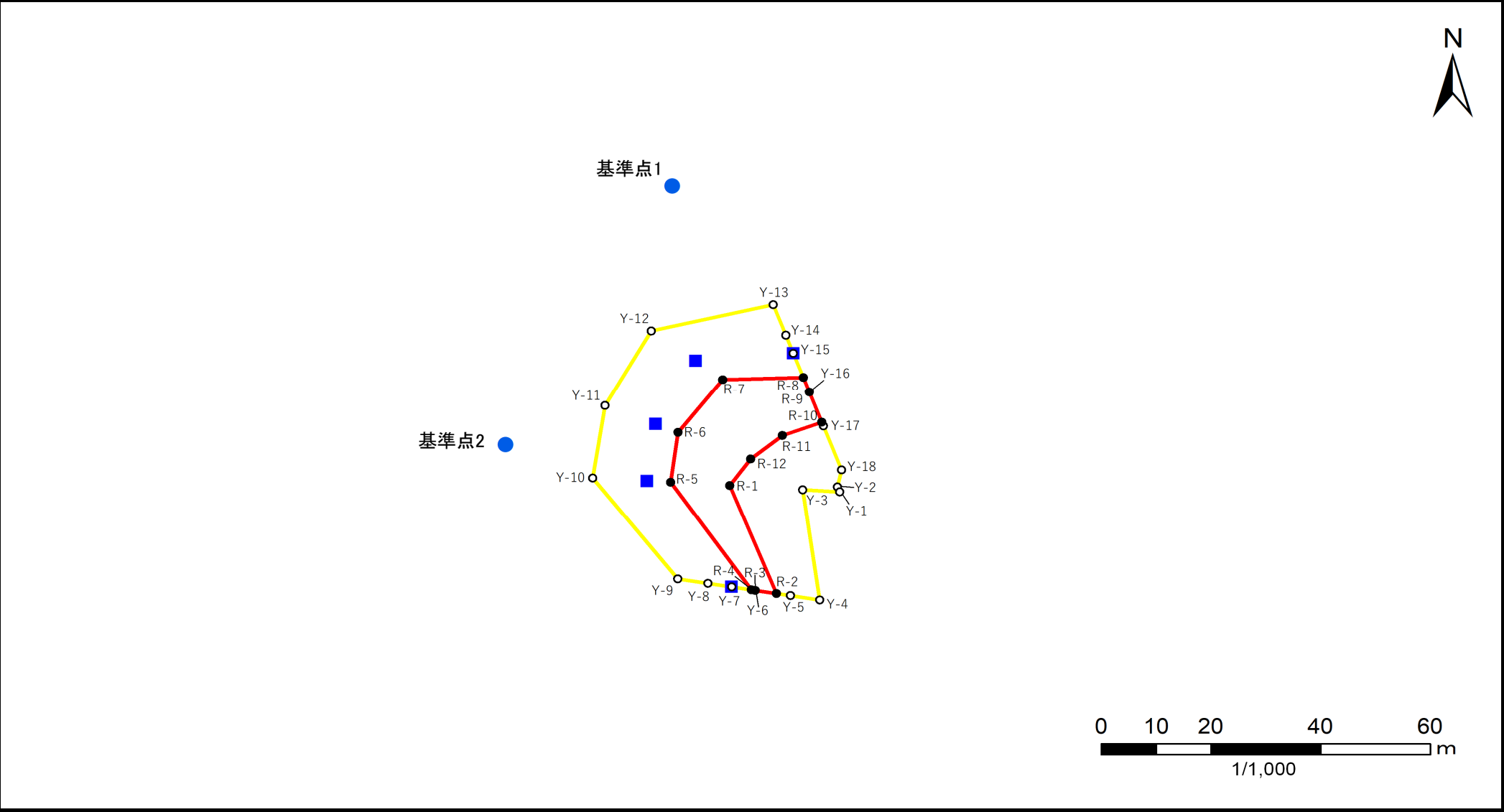


急傾斜地の崩壊区域調書

様式5-4 危害のおそれのある土地の座標点位置図

調査年度	令和4年度
------	-------

急傾斜地の位置	箇所番号	I-151K2517	箇所名	鶴舞2	所在地	市原市鶴舞、石川
---------	------	------------	-----	-----	-----	----------



## 急傾斜地の崩壊区域調書

### 様式5-5 危害のおそれのある土地等の座標一覧

調査年度

令和4年度

## 急傾斜地の位置

箇所番号

*I-151K2517*

箇所名

鶴舞2

所在地

市原市鶴舞、石川

危害のおそれのある土地の座標(土砂災害警戒区域)

[illegible]

## 著しい危害のおそれのある土地の座標(土砂災害特別警戒区域)

[illegible]

## 急傾斜地の崩壊区域調書

### 様式5-5 危害のおそれのある土地等の座標一覧

調査年度

令和4年度

急傾斜地の位置

箇所番号

*I-151K2517*

箇所名

鶴舞2

所在地

市原市鶴舞、石川

危害のおそれのある土地の座標(土砂災害警戒区域)

[illegible]

## 著しい危害のおそれのある土地の座標(土砂災害特別警戒区域)

[illegible]

## 急傾斜地の崩壊区域調書

### 様式5-5 危害のおそれのある土地等の座標一覧

調査年度

令和4年度

### 急傾斜地の位置

箇所番号

*I-151K2517*

箇所名

鶴舞2

所在地

市原市鶴舞、石川

危害のおそれのある土地の座標(土砂災害警戒区域)

[illegible]

## 著しい危害のおそれのある土地の座標(土砂災害特別警戒区域)

[illegible]