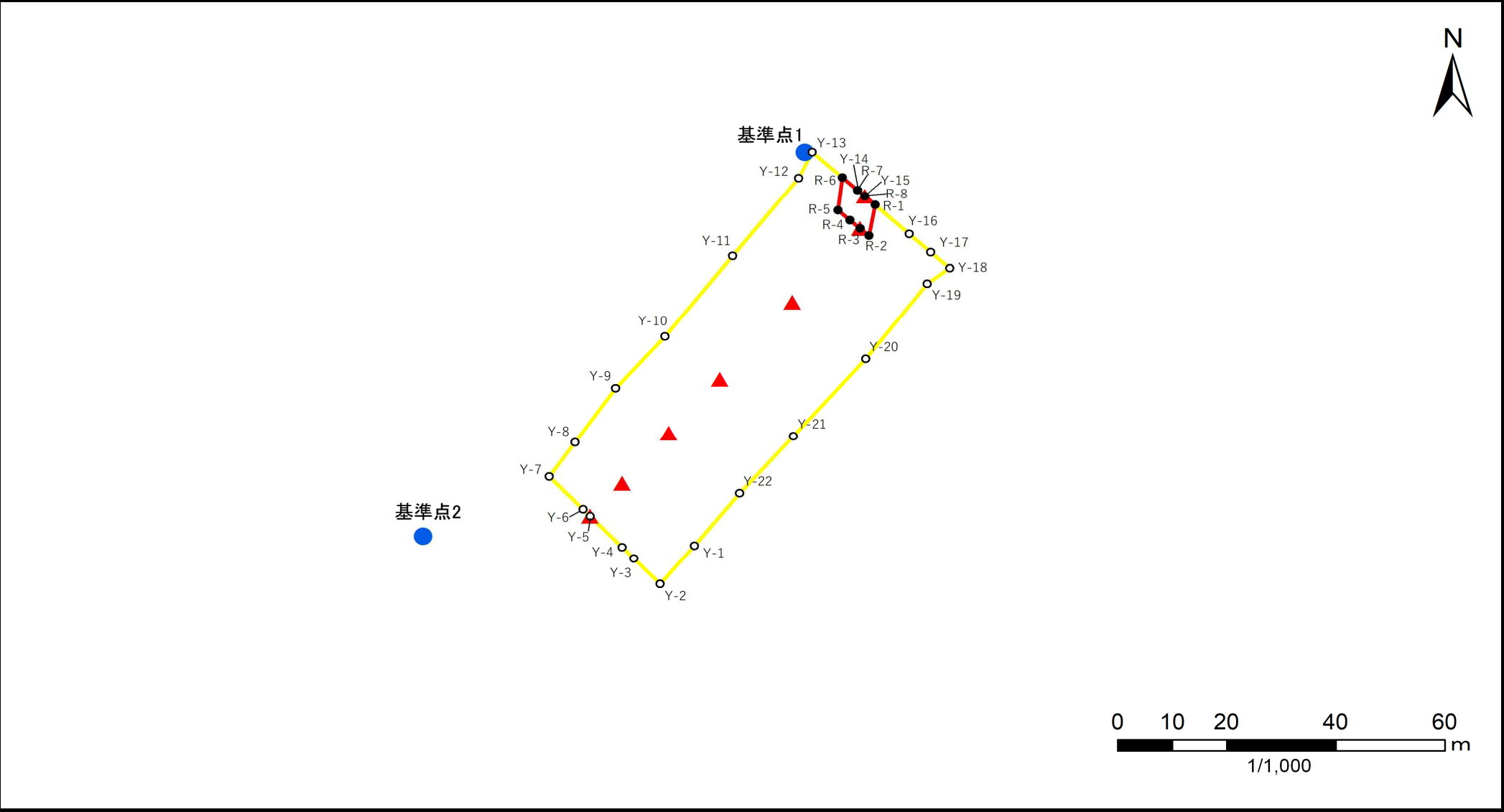


急傾斜地の崩壊区域調書

様式5-4 危害のおそれのある土地の座標点位置図

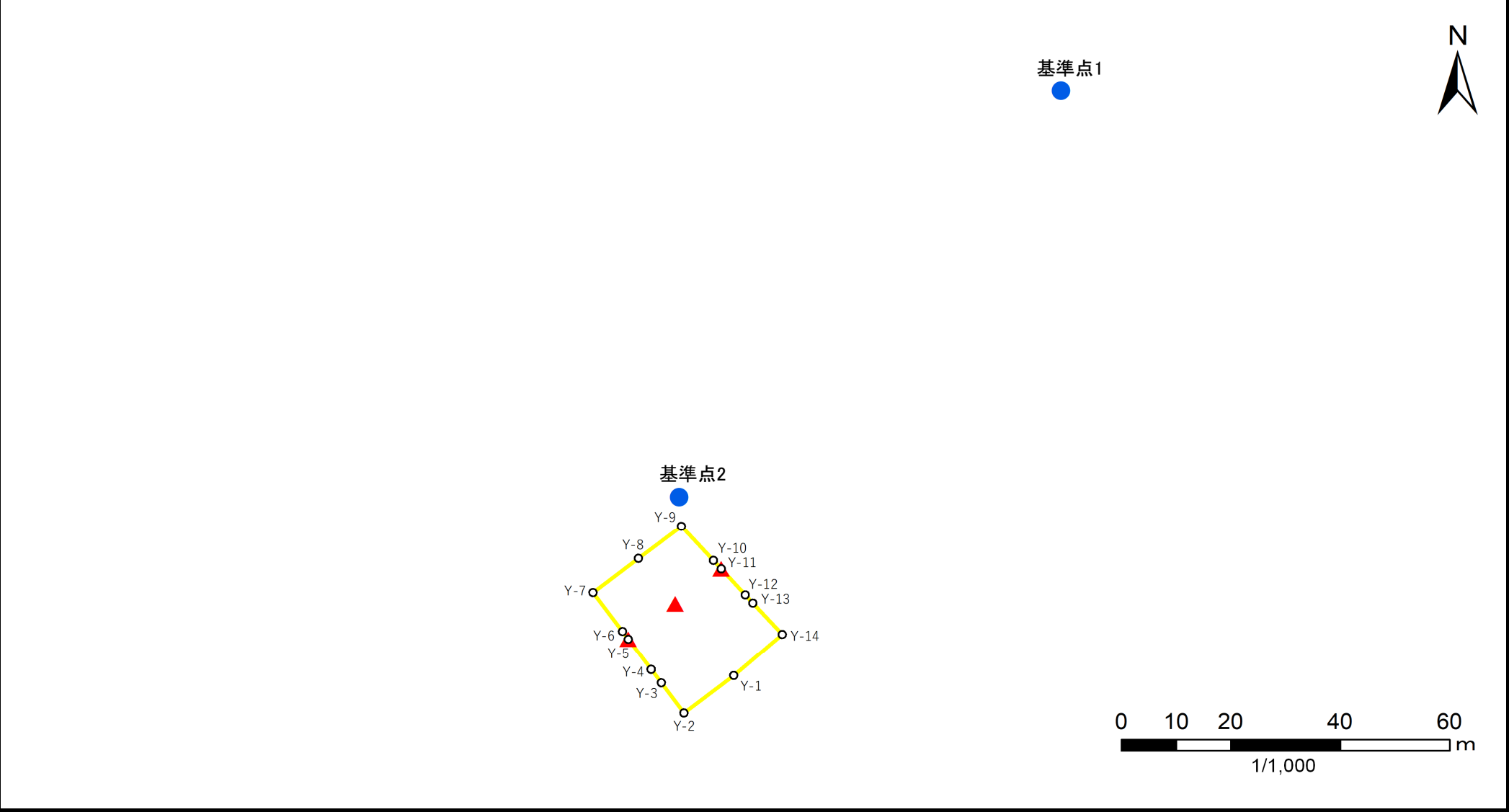
調査年度	令和4年度
急傾斜地の位置	箇所番号 I-151K2701 箇所名 北国分寺台2 所在地 市原市北国分寺台4丁目、藤井4丁目



急傾斜地の崩壊区域調書

様式5-4 危害のおそれのある土地の座標点位置図

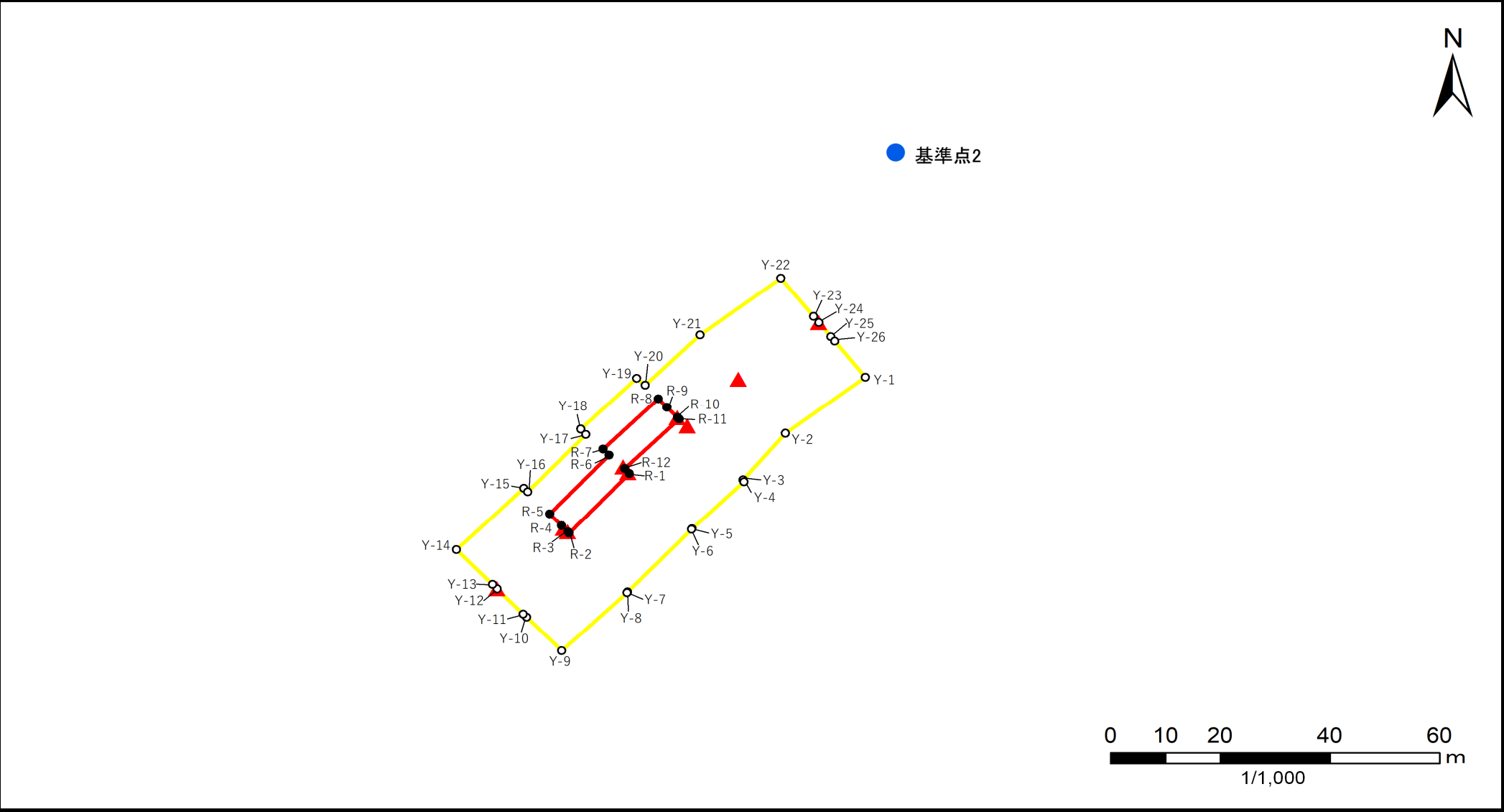
様式5-4 危害のおそれのある土地の座標点位置図						調査年度	令和4年度
急傾斜地の位置	箇所番号	I-151K2701	箇所名	北国分寺台2	所在地	市原市北国分寺台4丁目、藤井4丁目	



急傾斜地の崩壊区域調査書

様式5-4 危害のおそれのある土地の座標点位置図

様式5ー4 危害のおそれのある土地の座標点位置図							調査年度	令和4年度
急 傾 斜 地 の 位 置	箇所番号	I-151K2701	箇所名	北国分寺台2	所在地	市原市北国分寺台4丁目、藤井4丁目		



急傾斜地の崩壊区域調書

様式5-5 危害のおそれのある土地等の座標一覧

調査年度

令和4年度

急傾斜地の位置

箇所番号

I-151K2701

箇所名

北国分寺台2

所在地

市原市北国分寺台4丁目、藤井4丁目

危害のおそれのある土地の座標(土砂災害警戒区域)

[illegible]

著しい危害のおそれのある土地の座標(土砂災害特別警戒区域)

[illegible]

急傾斜地の崩壊区域調書

様式5-5 危害のおそれのある土地等の座標一覧

調査年度

令和4年度

急傾斜地の位置

箇所番号

I-151K2701

箇所名

北国分寺台2

所在地

市原市北国分寺台4丁目、藤井4丁目

危害のおそれのある土地の座標(土砂災害警戒区域)

[illegible]

著しい危害のおそれのある土地の座標(土砂災害特別警戒区域)

[illegible]

急傾斜地の崩壊区域調書

様式5-5 危害のおそれのある土地等の座標一覧

調査年度

令和4年度

急傾斜地の位置

箇所番号

I-151K2701

箇所名

北国分寺台2

所在地

市原市北国分寺台4丁目、藤井4丁目

危害のおそれのある土地の座標(土砂災害警戒区域)

[illegible]

著しい危害のおそれのある土地の座標(土砂災害特別警戒区域)

[illegible]