

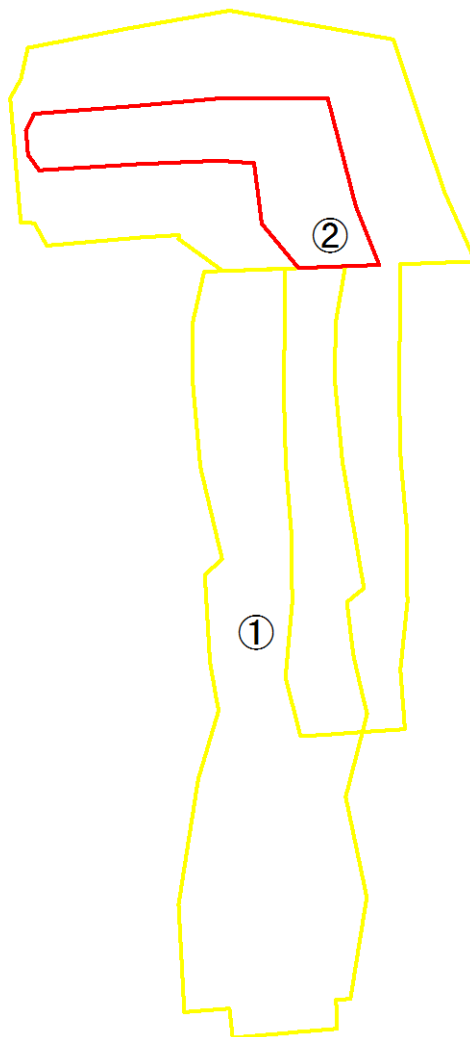
急傾斜地の崩壊区域調書

様式5-4 危害のおそれのある土地等の座標位置図

調査年度

平成28年度

急傾斜地の位置	箇所番号	I-2031	箇所名	大蛇町1	所在地	佐倉市大蛇町、千成2丁目
---------	------	--------	-----	------	-----	--------------



凡 例

- 危害のおそれのある土地等の端点
- 危害のおそれのある土地の区域
- 著しい危害のおそれのある土地の区域
- Y-1 危害のおそれのある土地 地点記号
- R-1 著しい危害のおそれのある土地 地点記号

急傾斜地の崩壊区域調査

様式5-4 危害のおそれのある土地等の座標位置図①

調査年度

平成28年度

急傾斜地の位置

箇所番号

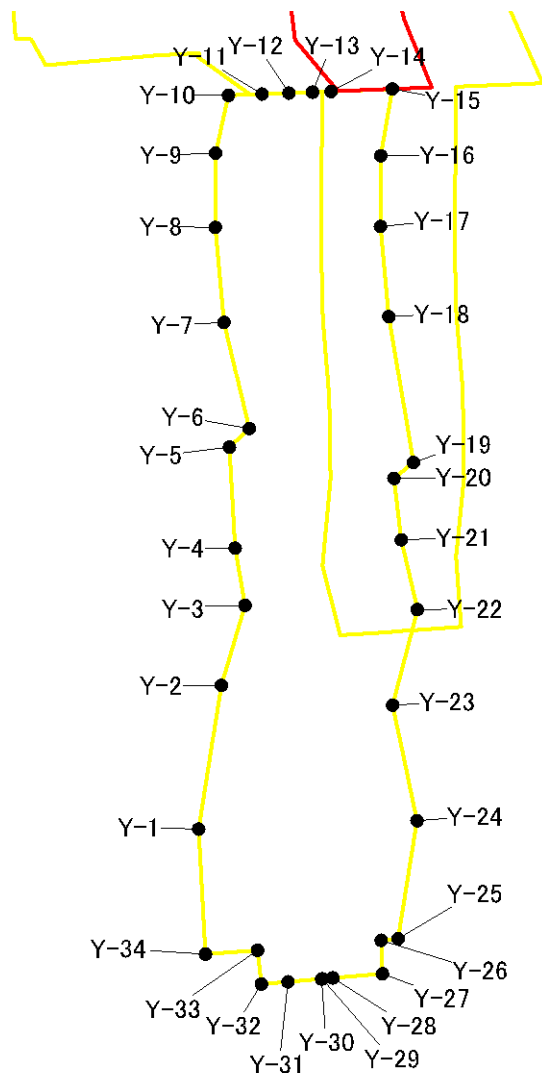
I-2031

箇所名

大蛇町1

所在地

佐倉市大蛇町、千成2丁目



凡 例

- 危害のおそれのある土地等の端点
- 危害のおそれのある土地の区域
- 著しい危害のおそれのある土地の区域
- Y-1 危害のおそれのある土地 地点記号
- R-1 著しい危害のおそれのある土地 地点記号

急傾斜地の崩壊区域調書

様式5-4 危害のおそれのある土地等の座標位置図②

調査年度

平成28年度

急傾斜地の位置

箇所番号

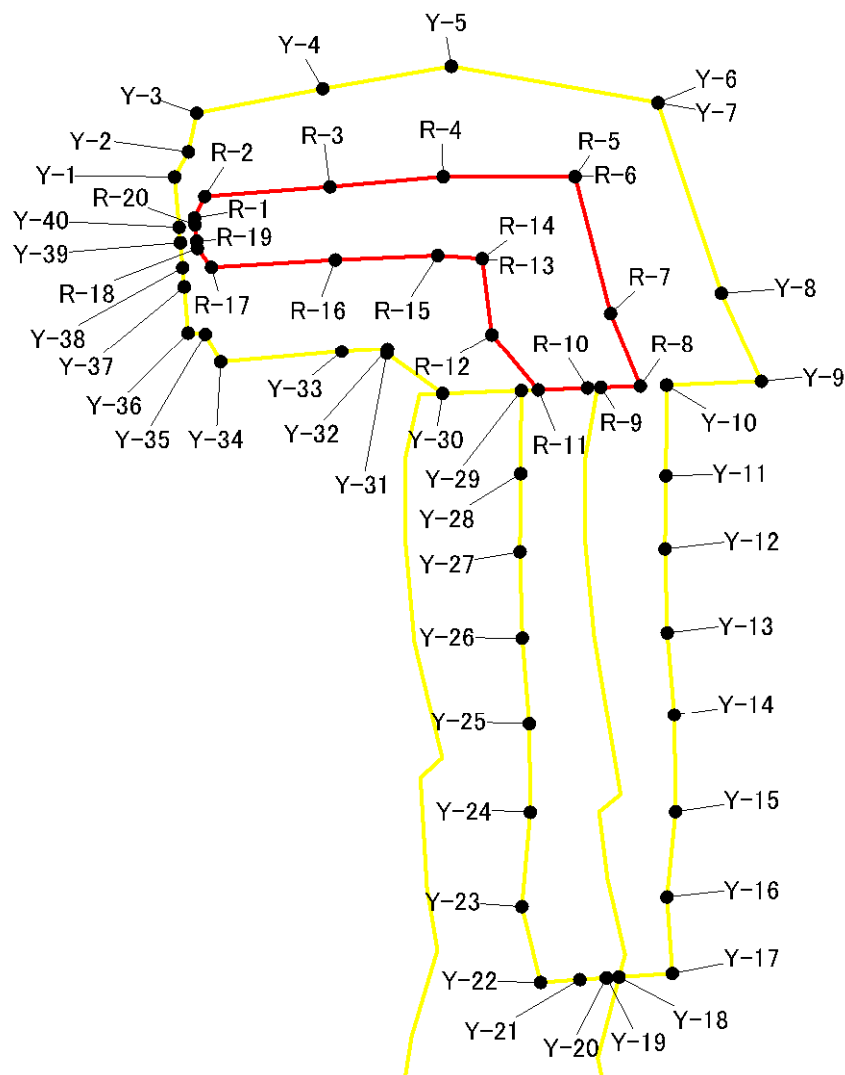
I-2031

箇所名

大蛇町1

所在地

佐倉市大蛇町、千成2丁目



凡例

- 危害のおそれのある土地等の端点
- 危害のおそれのある土地の区域
- 著しい危害のおそれのある土地の区域
- Y-1 危害のおそれのある土地 地点記号
- R-1 著しい危害のおそれのある土地 地点記号

急傾斜地の崩壊区域調書

様式5-5 危害のおそれのある土地等の座標一覧①

調査年度	平成28年度
------	--------

急傾斜地の位置	箇所番号	I-2031	箇所名	大蛇町1	所在地	佐倉市大蛇町、千成2丁目
---------	------	--------	-----	------	-----	--------------

危害の恐れのある土地の座標						著しい危害の恐れのある土地の座標					
地点記号	X(m)	Y(m)	地点記号	X(m)	Y(m)	地点記号	X(m)	Y(m)	地点記号	X(m)	Y(m)
Y-1	-30642.66	36830.92	Y-29	-30667.30	36851.34						
Y-2	-30618.77	36834.63	Y-30	-30667.30	36851.24						
Y-3	-30605.57	36838.58	Y-31	-30667.77	36845.67						
Y-4	-30596.06	36836.94	Y-32	-30668.14	36841.27						
Y-5	-30579.34	36835.96	Y-33	-30662.57	36840.66						
Y-6	-30576.30	36839.28	Y-34	-30663.25	36831.99						
Y-7	-30558.57	36835.06									
Y-8	-30542.84	36833.65									
Y-9	-30530.56	36833.69									
Y-10	-30520.97	36835.83									
Y-11	-30520.76	36841.39									
Y-12	-30520.59	36845.83									
Y-13	-30520.44	36849.72									
Y-14	-30520.32	36852.80									
Y-15	-30519.94	36862.91									
Y-16	-30530.96	36860.99									
Y-17	-30542.65	36860.95									
Y-18	-30557.58	36862.35									
Y-19	-30581.87	36866.41									
Y-20	-30584.54	36863.16									
Y-21	-30594.69	36864.40									
Y-22	-30606.24	36867.07									
Y-23	-30622.04	36862.94									
Y-24	-30641.29	36866.99									
Y-25	-30660.71	36863.89									
Y-26	-30660.94	36861.09									
Y-27	-30666.47	36861.30									
Y-28	-30667.15	36853.09									

X、Yの座標は、
数学座標系で表示

急傾斜地の崩壊区域調書

様式5-5 危害のおそれのある土地等の座標一覧②

調査年度 平成28年度

急傾斜地の位置	箇所番号	I-2031	箇所名	大蛇町1	所在地	佐倉市大蛇町、千成2丁目
危害の恐れのある土地の座標				著しい危害の恐れのある土地の座標		
地点記号	X(m)	Y(m)	地点記号	X(m)	Y(m)	
Y-1	-30487.83	36798.61	Y-29	-30520.38	36851.34	
Y-2	-30484.03	36800.70	Y-30	-30520.82	36839.34	
Y-3	-30478.13	36801.97	Y-31	-30514.70	36830.87	
Y-4	-30474.42	36821.12	Y-32	-30513.98	36830.97	
Y-5	-30471.02	36840.64	Y-33	-30514.38	36824.02	
Y-6	-30476.54	36872.09	Y-34	-30515.99	36805.58	
Y-7	-30476.55	36872.11	Y-35	-30511.70	36803.25	
Y-8	-30505.48	36881.76	Y-36	-30511.54	36800.65	
Y-9	-30518.99	36887.81	Y-37	-30504.53	36800.04	
Y-10	-30519.54	36873.43	Y-38	-30501.58	36799.79	
Y-11	-30533.35	36873.32	Y-39	-30497.79	36799.46	
Y-12	-30544.41	36873.20	Y-40	-30495.44	36799.27	
Y-13	-30557.18	36873.52				
Y-14	-30569.71	36874.58				
Y-15	-30584.50	36874.78				
Y-16	-30597.52	36873.45				
Y-17	-30609.12	36874.32				
Y-18	-30609.68	36866.15				
Y-19	-30609.80	36864.34				
Y-20	-30609.81	36864.24				
Y-21	-30610.08	36860.25				
Y-22	-30610.48	36854.26				
Y-23	-30598.97	36851.40				
Y-24	-30584.60	36852.68				
Y-25	-30571.12	36852.52				
Y-26	-30557.98	36851.44				
Y-27	-30544.88	36851.11				
Y-28	-30532.99	36851.22				
						X、Yの座標は、 数学座標系で表示