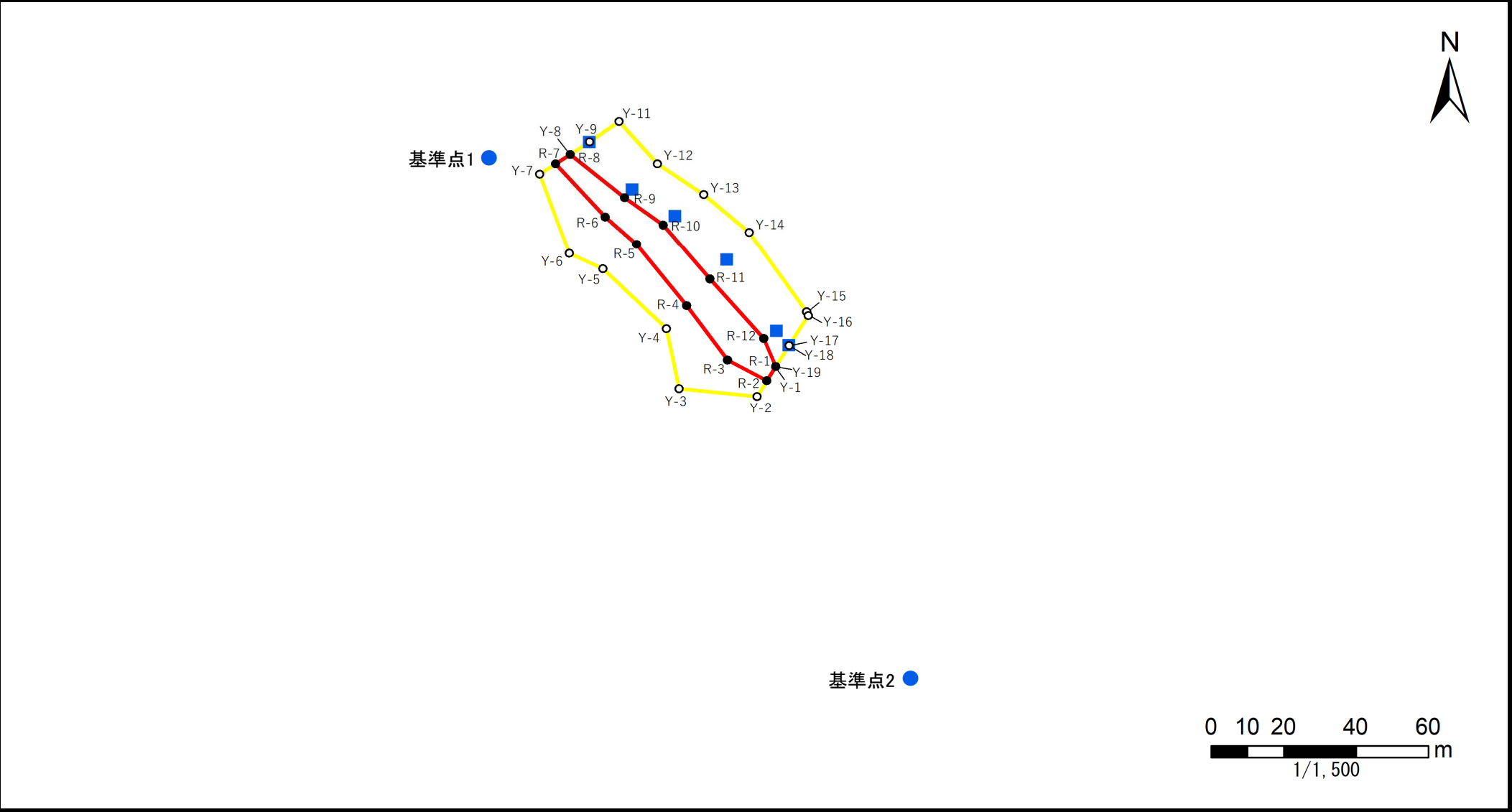


急傾斜地の崩壊区域調査

様式5-4 平坦部の展開図

調査年度	令和4年度
------	-------

急傾斜地の位置	箇所番号	II-020001	箇所名	西国吉8	所在地	市原市西国吉
---------	------	-----------	-----	------	-----	--------



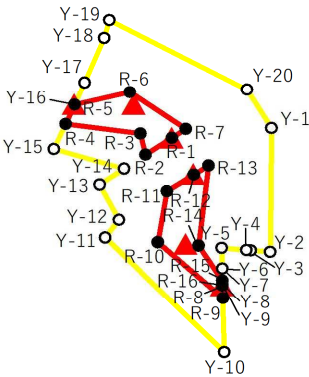
急傾斜地の崩壊区域調査

様式5-4 平坦部の展開図

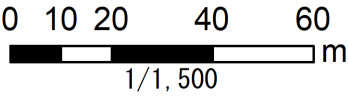
調査年度	令和4年度
------	-------

急傾斜地の位置	箇所番号	II-020001	箇所名	西国吉8	所在地	市原市西国吉
---------	------	-----------	-----	------	-----	--------

基準点1 ●



基準点2 ●



急傾斜地の崩壊区域調書

様式5-5 危害のおそれのある土地等の座標一覧

調査年度

令和4年度

急傾斜地の位置

箇所番号

II-020001

箇所名

西国吉8

所在地

吉国西原市

危害のおそれのある土地の座標(土砂災害警戒区域)

[illegible]

著しい危害のおそれのある土地の座標(土砂災害特別警戒区域)

[illegible]

急傾斜地の崩壊区域調書

様式5-5 危害のおそれのある土地等の座標一覧

調査年度

令和4年度

急傾斜地の位置

箇所番号

II-020001

箇所名

西国吉8

所在地

吉国西原市

危害のおそれのある土地の座標(土砂災害警戒区域)

[illegible]

著しい危害のおそれのある土地の座標(土砂災害特別警戒区域)

[illegible]