

急傾斜地の崩壊区域調査

様式5-4 危害のおそれのある土地の区域の座標位置図

調査年度

2024

急傾斜地の位置

箇所番号

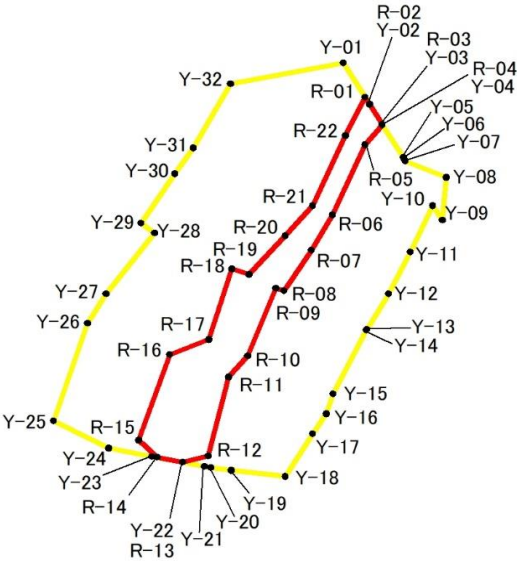
II-022K2006-1

箇所名

夏見12

所在地


船橋市夏見2丁目



凡 例

- 危害のおそれのある土地等の端点
- 危害のおそれのある土地の区域
- 著しい危害のおそれのある土地の区域
- Y-1 危害のおそれのある土地の端点 地点記号
- R-1 著しい危害のおそれのある土地の端点 地点記号

1:1,000



急傾斜地の崩壊区域調査書

様式5-5 危害のおそれのある土地の区域の座標一覧

調査年度 2024

急傾斜地の位置	箇所番号	II-022K2006-1	箇所名	夏見12	所在地	船橋市夏見2丁目					
危害のおそれのある土地の区域の座標						著しい危害のおそれのある土地の区域の座標					
地点記号	X(m)	Y(m)	地点記号	X(m)	Y(m)	地点記号	X(m)	Y(m)	地点記号	X(m)	Y(m)
Y-01	-32271.47	13806.87				R-01	-32276.19	13809.74			
Y-02	-32277.16	13810.33				R-02	-32277.16	13810.33			
Y-03	-32279.93	13812.01				R-03	-32279.93	13812.01			
Y-04	-32280.02	13812.06				R-04	-32280.02	13812.06			
Y-05	-32284.55	13814.80				R-05	-32282.75	13809.75			
Y-06	-32284.82	13814.96				R-06	-32292.39	13805.42			
Y-07	-32285.03	13815.09				R-07	-32297.32	13802.60			
Y-08	-32287.25	13820.50				R-08	-32302.85	13798.96			
Y-09	-32293.12	13819.96				R-09	-32302.58	13797.90			
Y-10	-32291.10	13818.75				R-10	-32311.88	13794.14			
Y-11	-32297.58	13815.80				R-11	-32314.72	13791.68			
Y-12	-32303.32	13812.90				R-12	-32325.69	13788.91			
Y-13	-32308.24	13810.02				R-13	-32326.55	13785.52			
Y-14	-32308.34	13809.95				R-14	-32325.86	13782.13			
Y-15	-32317.10	13805.54				R-15	-32323.50	13779.66			
Y-16	-32319.78	13804.63				R-16	-32311.68	13783.89			
Y-17	-32322.60	13802.83				R-17	-32309.53	13789.02			
Y-18	-32328.46	13799.18				R-18	-32299.80	13792.08			
Y-19	-32327.57	13791.98				R-19	-32300.59	13794.34			
Y-20	-32327.23	13789.25				R-20	-32295.31	13799.16			
Y-21	-32327.12	13788.38				R-21	-32291.08	13802.80			
Y-22	-32326.55	13785.52				R-22	-32281.51	13807.11			
Y-23	-32325.74	13781.50									
Y-24	-32324.57	13775.72									
Y-25	-32320.83	13768.44									
Y-26	-32307.41	13772.96									
Y-27	-32303.28	13775.39									
Y-28	-32294.90	13781.83									
Y-29	-32293.59	13780.00									
Y-30	-32286.75	13784.49									
Y-31	-32283.19	13787.01									
Y-32	-32274.35	13791.90									

※測量座標系 JGD2011 平面直角座標第9系

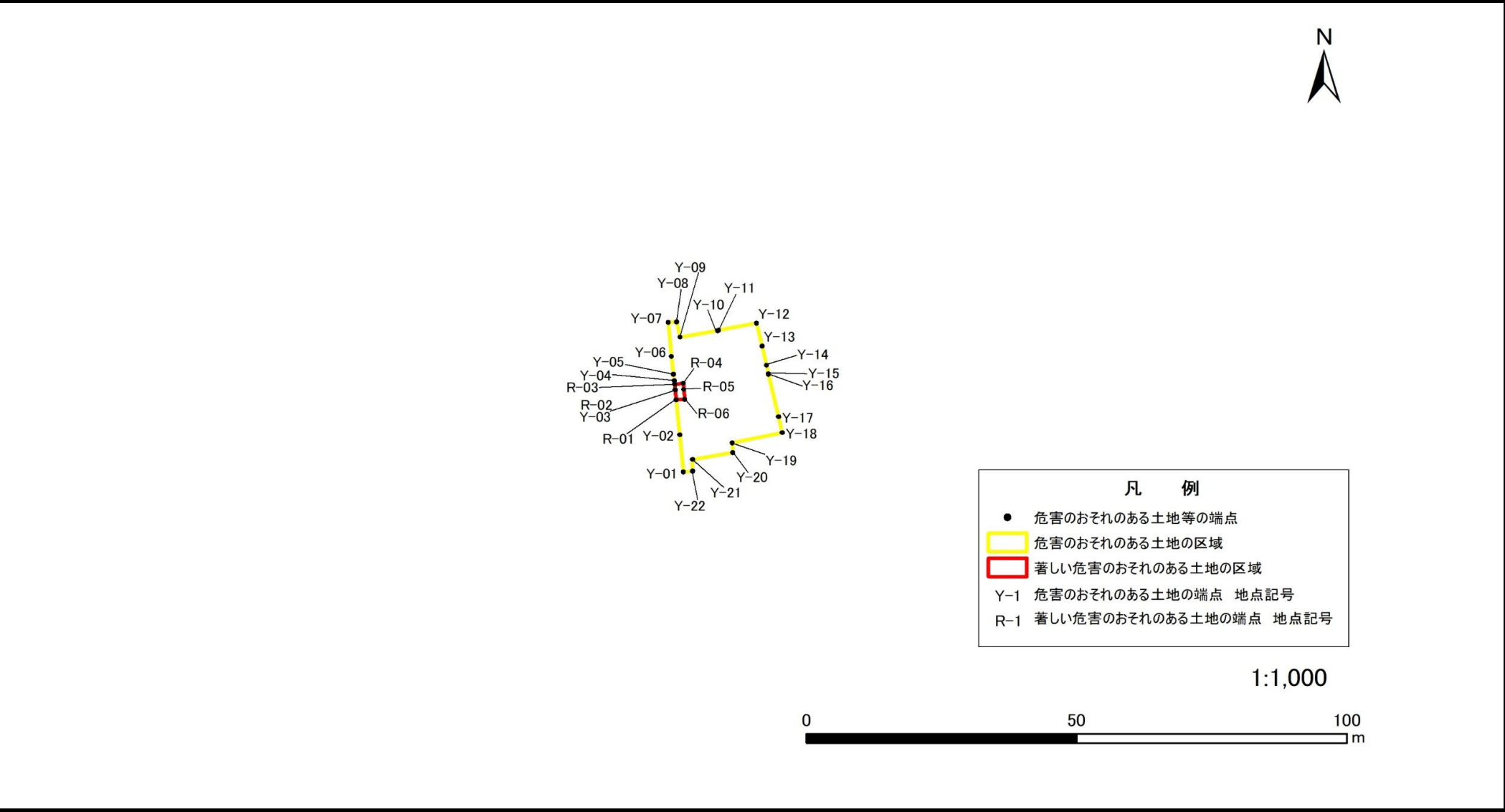
※測量座標系 JGD2011 平面直角座標第9系

急傾斜地の崩壊区域調書

様式5-4 危害のおそれのある土地の区域の座標位置図

調査年度 2024

急傾斜地の位置	箇所番号	II-022K2006-2	箇所名	夏見12	所在地	船橋市夏見2丁目
---------	------	---------------	-----	------	-----	----------



急傾斜地の崩壊区域調書

様式5-5 危害のおそれのある土地の区域の座標一覧

調査年度

2024

急傾斜地の位置

箇所番号

II-022K2006-2

箇所名

夏見12

所在地

船橋市夏見2丁目

[illegible]

※測量座標系 JGD2011 平面直角座標第9系