

急傾斜地の崩壊区域調査

様式5-4 危害のおそれのある土地の区域の座標位置図

調査年度

2024

急傾斜地の位置

箇所番号

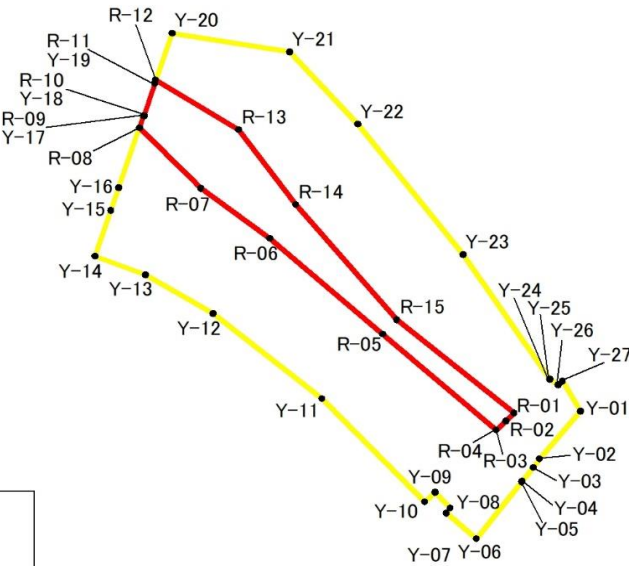
II-022K2176-1

箇所名

飯山満町15

所在地


船橋市飯山満町2丁目



凡 例

- 危害のおそれのある土地等の端点
- 危害のおそれのある土地の区域
- 著しい危害のおそれのある土地の区域
- Y-1 危害のおそれのある土地の端点 地点記号
- R-1 著しい危害のおそれのある土地の端点 地点記号

1:1,000



## 急傾斜地の崩壊区域調書

### 様式5-5 危害のおそれのある土地の区域の座標一覧

調査年度

2024

[illegible]

※測量座標系 JGD2011 平面直角座標第9系

急傾斜地の崩壊区域調書

様式5-4 危害のおそれのある土地の区域の座標位置図

調査年度

2024

急傾斜地の位置

箇所番号

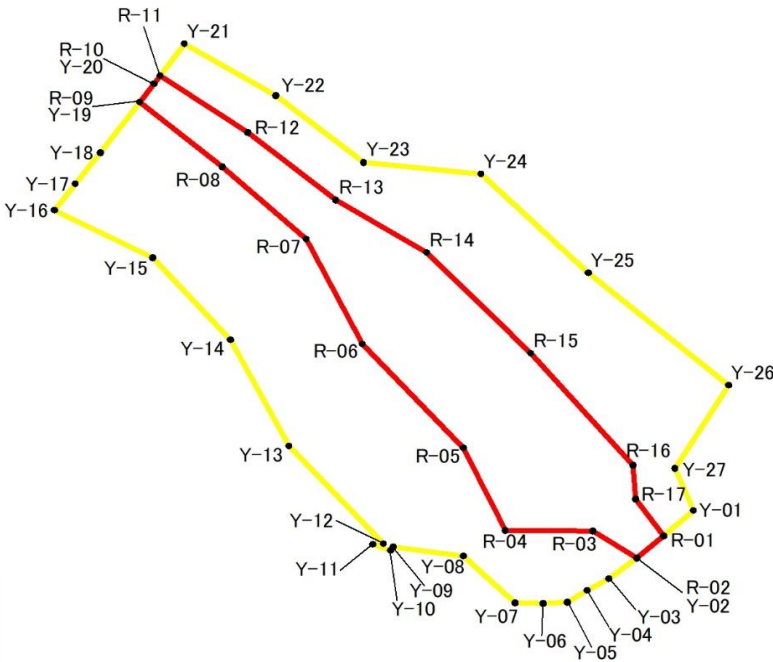
II-022K2176-2

箇所名

飯山満町15

所在地

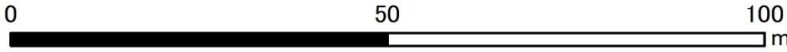
船橋市飯山満町2丁目



凡 例

- 危害のおそれのある土地等の端点
- 危害のおそれのある土地の区域
- 著しい危害のおそれのある土地の区域
- Y-1 危害のおそれのある土地の端点 地点記号
- R-1 著しい危害のおそれのある土地の端点 地点記号

1:1,000



## 急傾斜地の崩壊区域調書

### 様式5-5 危害のおそれのある土地の区域の座標一覧

調査年度

2024

[illegible]

※測量座標系 JGD2011 平面直角座標第9系