

急傾斜地の崩壊区域調査

様式5-4 危害のおそれのある土地の座標点位置図

調査年度

平成23年度

急傾斜地の位置

箇所番号

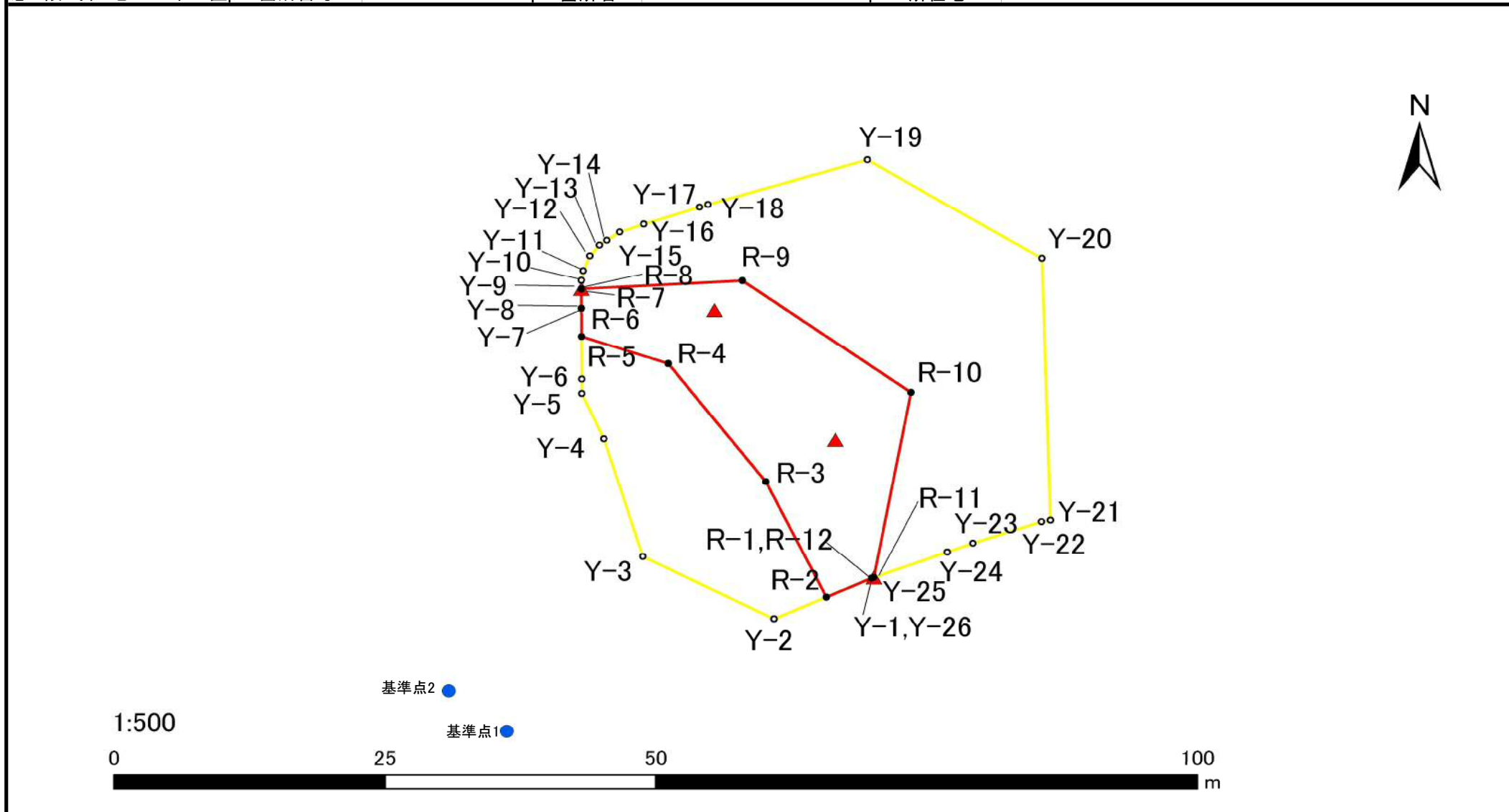
II-0275-a

箇所名

能満2

所在地

千葉県市原市能満



急傾斜地の崩壊区域調書

様式5-5 危害のおそれのある土地等の座標一覧

調査年度

平成23年度

急傾斜地の位置

箇所番号

II-0275-a

箇所名

能満2

所在地

千葉県市原市能満

危害のおそれのある区域の座標(土砂災害警戒区域)

地点記号	X (m)	Y (m)	地点記号	X (m)	Y (m)
Y-1	27174.24	-53597.34			
Y-2	27165.23	-53601.23			
Y-3	27150.31	-53596.32			
Y-4	27147.41	-53587.18			
Y-5	27147.92	-53583.04			
Y-6	27147.91	-53581.68			
Y-7	27148.30	-53576.29			
Y-8	27147.87	-53573.09			
Y-9	27147.87	-53573.04			
Y-10	27147.87	-53572.25			
Y-11	27148.04	-53571.32			
Y-12	27148.67	-53569.88			
Y-13	27149.53	-53568.85			
Y-14	27150.23	-53568.38			
Y-15	27151.42	-53567.57			
Y-16	27153.64	-53566.80			
Y-17	27158.77	-53565.18			
Y-18	27159.56	-53564.92			
Y-19	27171.74	-53560.43			
Y-20	27187.14	-53567.76			
Y-21	27190.71	-53591.81			
Y-22	27189.89	-53591.96			
Y-23	27183.56	-53594.01			
Y-24	27181.20	-53594.85			
Y-25	27174.42	-53597.28			
Y-26	27174.24	-53597.34			

著しい危害のおそれのある区域の座標(土砂災害特別警戒区域)

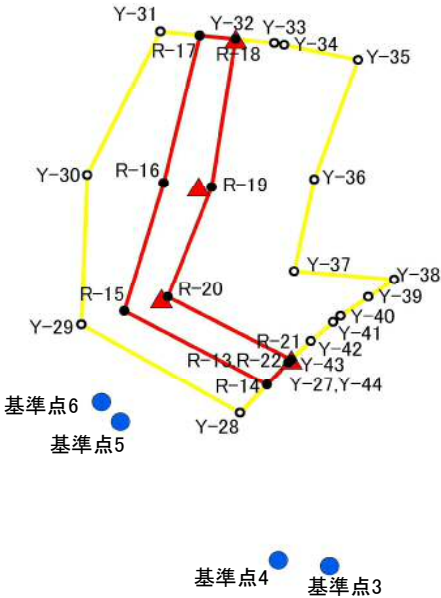
[illegible]

急傾斜地の崩壊区域調査


様式5-4 危害のおそれのある土地の座標点位置図

		調査年度		平成23年度	
急傾斜地の位置	箇所番号	II-0275-b	箇所名	能満2	所在地

千葉県市原市能満



1:1,000



急傾斜地の崩壊区域調書

様式5-5 危害のおそれのある土地等の座標一覧

調査年度

平成23年度

急傾斜地の位置

箇所番号

II-0275-b

箇所名

能満2

所在地

千葉県市原市能満

危害のおそれのある区域の座標(土砂災害警戒区域)

[illegible]

著しい危害のおそれのある区域の座標(土砂災害特別警戒区域)

[illegible]