

# 急傾斜地の崩壊区域調書

様式5-4 危害のおそれのある土地の座標点位置図

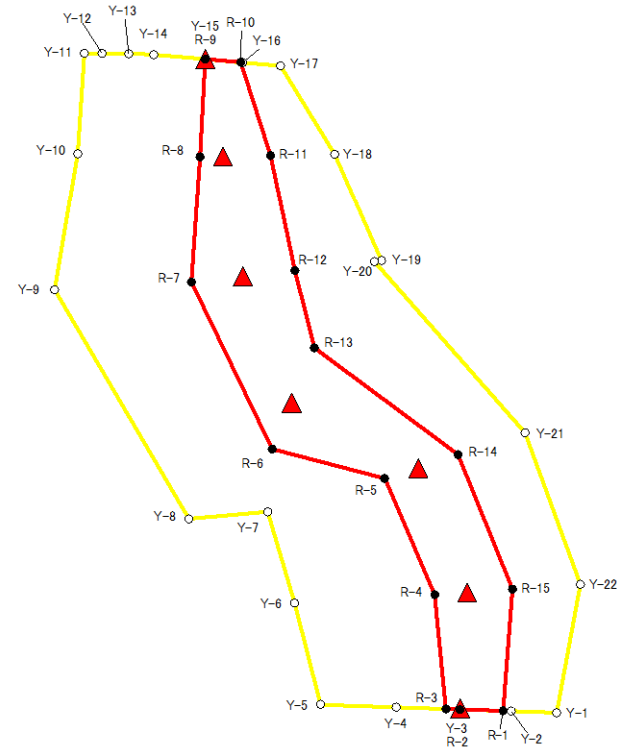
調査年度

平成28年度

急傾斜地の位置	箇所番号	II-0311-a	箇所名	下野1	所在地	千葉県市原市下野
---------	------	-----------	-----	-----	-----	----------

基準点1

基準点2



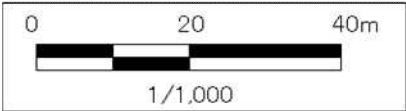
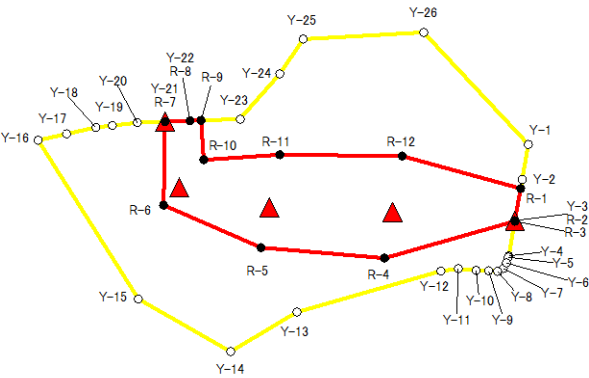
急傾斜地の崩壊区域調書

様式5-4 危害のおそれのある土地の座標点位置図

		調査年度		平成28年度	
急傾斜地の位置	箇所番号	II-0311-b	箇所名	下野1	所在地

基準点1

基準点2



## 急傾斜地の崩壊区域調書

様式5-5 危害のおそれのある土地等の座標一覧

調査年度

平成28年度

## 急傾斜地の位置

箇所番号

II-0311-a

箇所名

下野1

所在地

千葉県市原市下野

危害のおそれのある土地の座標(土砂災害警戒区域)

[illegible]

## 著しい危害のおそれのある土地の座標(土砂災害特別警戒区域)

[illegible]

## 急傾斜地の崩壊区域調書

様式5-5 危害のおそれのある土地等の座標一覧

調査年度

平成28年度

## 急傾斜地の位置

箇所番号

II-0311-b

箇所名

下野1

所在地

千葉県市原市下野

危害のおそれのある土地の座標(土砂災害警戒区域)

[illegible]

## 著しい危害のおそれのある土地の座標(土砂災害特別警戒区域)

[illegible]