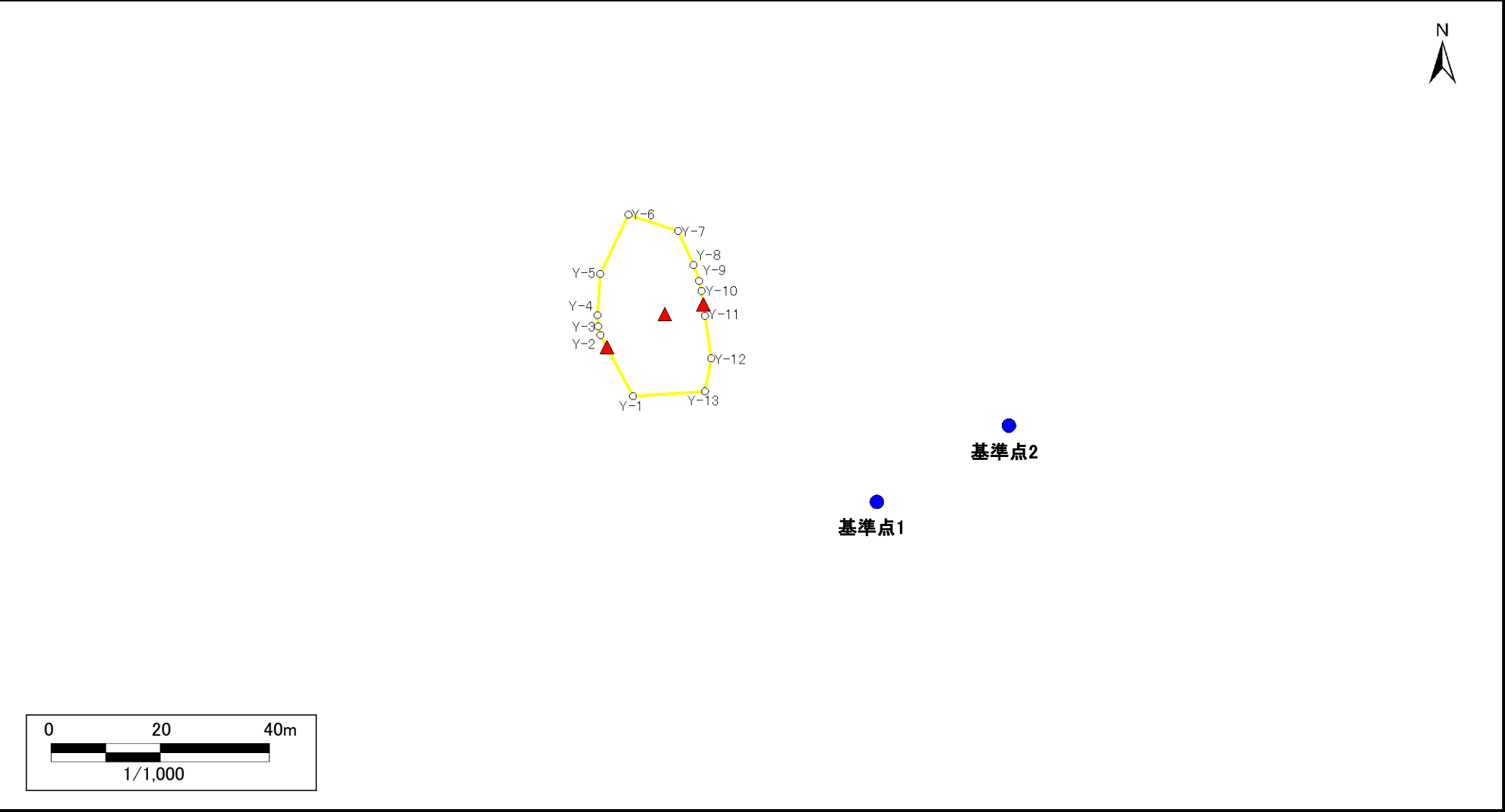


急傾斜地の崩壊区域調書

様式5-4 危害のおそれのある土地の座標点位置図

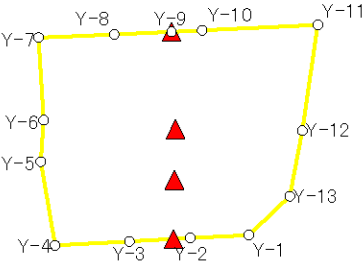
様式5-4 危害のおそれのある土地の座標点位置図					調査年度	平成25年度
急 傾 斜 地 の 位 置	箇所番号	II-0391_a	箇所名	大作8	所在地	千葉県市原市大作



急傾斜地の崩壊区域調書

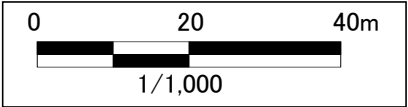
様式5-4 危害のおそれのある土地の座標点位置図

様式5-4 危害のおそれのある土地の座標点位置図						調査年度	平成25年度
急傾斜地の位置	箇所番号	II-0391_b	箇所名	大作8	所在地	千葉県市原市大作	



●基準点2

●基準点1



## 急傾斜地の崩壊区域調書

様式5-5 危害のおそれのある土地等の座標一覧

調査年度

平成25年度

## 急傾斜地の位置

箇所番号

II-0391\_a

箇所名

大作8

所在地

千葉県市原市大作

危害のおそれのある土地の座標(土砂災害警戒区域)

[illegible]

## 著しい危害のおそれのある土地の座標(土砂災害特別警戒区域)

[illegible]

## 急傾斜地の崩壊区域調書

様式5-5 危害のおそれのある土地等の座標一覧

調査年度

平成25年度

### 急傾斜地の位置

箇所番号

II-0391\_b

箇所名

大作8

所在地

千葉県市原市大作

危害のおそれのある土地の座標(土砂災害警戒区域)

[illegible]

## 著しい危害のおそれのある土地の座標(土砂災害特別警戒区域)

[illegible]