

急傾斜地の崩壊区域調査書

様式5-4 危害のおそれのある土地の座標点位置図

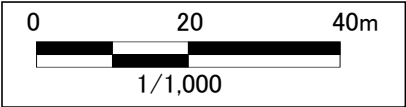
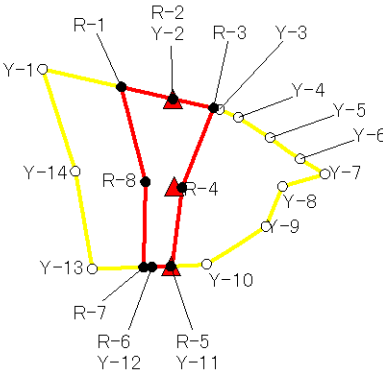
調査年度	平成25年度
------	--------

急傾斜地の位置	箇所番号	II-0392_a	箇所名	大作9	所在地	千葉県市原市大作
---------	------	-----------	-----	-----	-----	----------



基準点2

基準点1

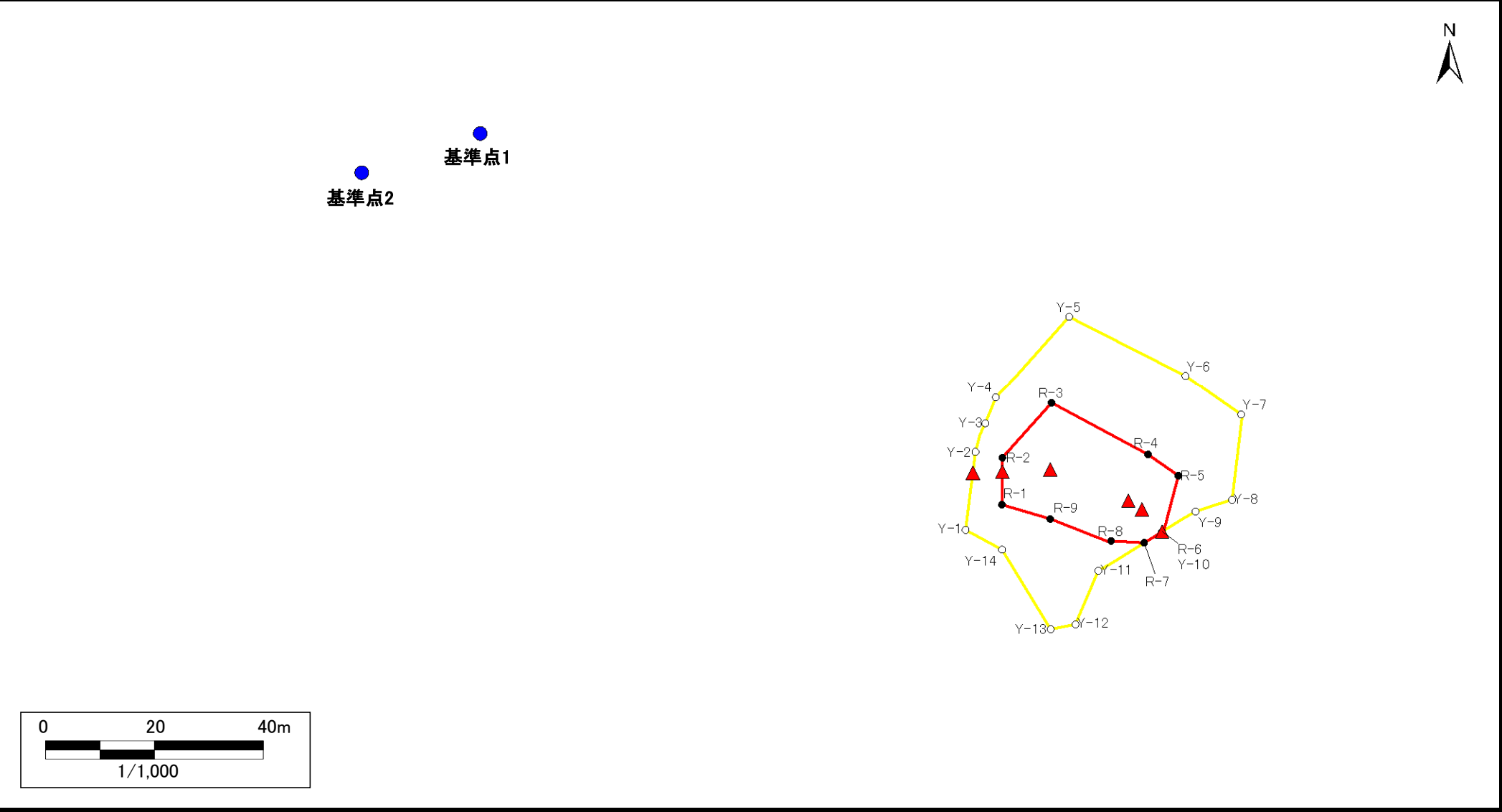


急傾斜地の崩壊区域調書

様式5-4 危害のおそれのある土地の座標点位置図

調査年度	平成25年度
------	--------

急傾斜地の位置	箇所番号	II-0392_b	箇所名	大作9	所在地	千葉県市原市大作
---------	------	-----------	-----	-----	-----	----------



急傾斜地の崩壊区域調書

様式5-5 危害のおそれのある土地等の座標一覧

調査年度

平成25年度

急傾斜地の位置

箇所番号

II-0392_a

箇所名

大作9

所在地

千葉県市原市大作

危害のおそれのある土地の座標(土砂災害警戒区域)

[illegible]

著しい危害のおそれのある土地の座標(土砂災害特別警戒区域)

[illegible]

急傾斜地の崩壊区域調書

様式5-5 危害のおそれのある土地等の座標一覧

調査年度

平成25年度

急傾斜地の位置

箇所番号

II-0392_b

箇所名

大作9

所在地

千葉県市原市大作

危害のおそれのある土地の座標(土砂災害警戒区域)

[illegible]

著しい危害のおそれのある土地の座標(土砂災害特別警戒区域)

[illegible]