

急傾斜地の崩壊区域調査

様式5-4 危害のおそれのある土地の座標点位置図

調査年度

平成23年度

急傾斜地の位置

箇所番号

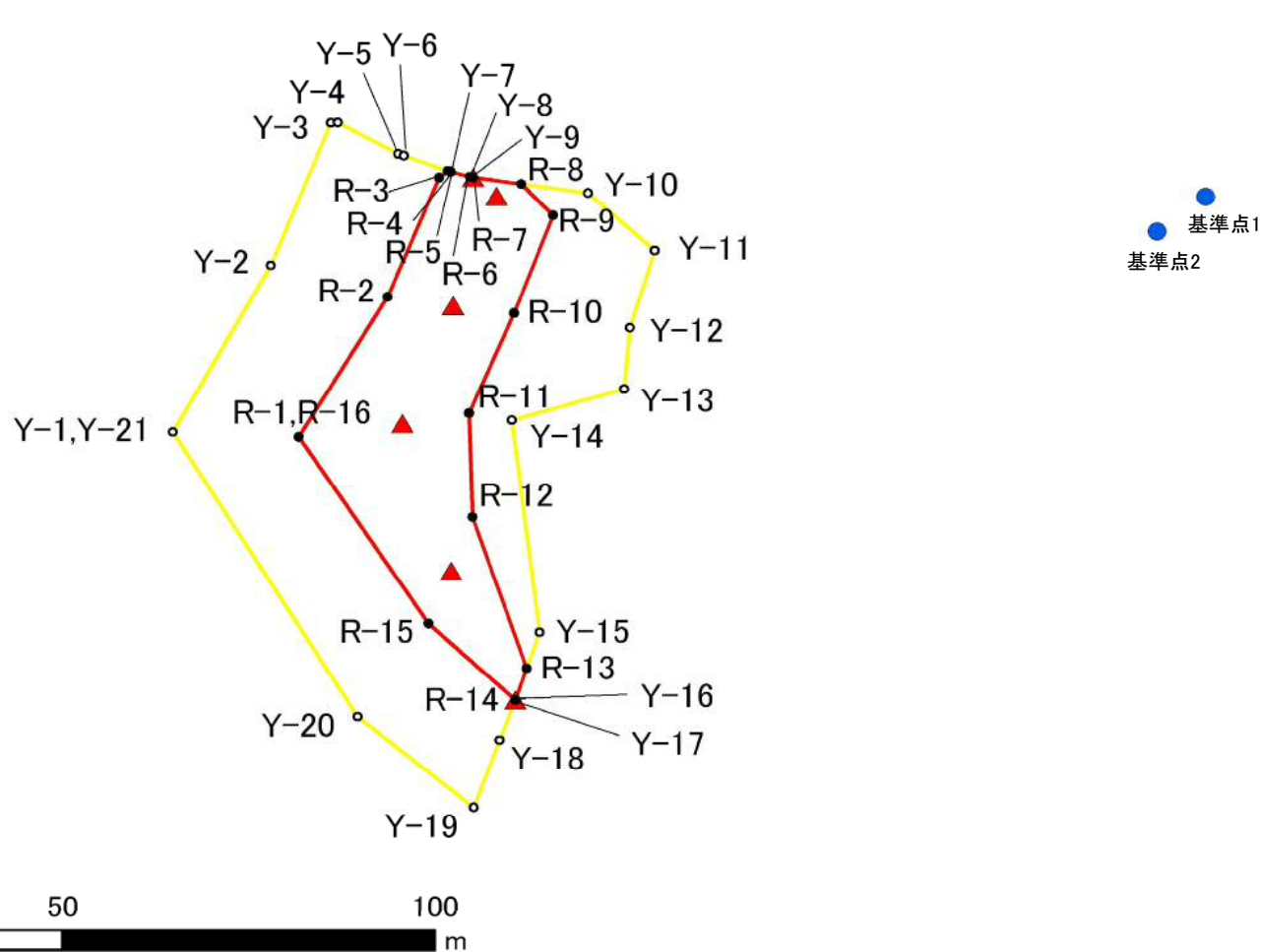
II-0422-a

箇所名

畑木1

所在地

千葉県市原市畑木



急傾斜地の崩壊区域調書

様式5-5 危害のおそれのある土地等の座標一覧

調査年度

平成23年度

急傾斜地の位置

箇所番号

II-0422-a

箇所名

烟木1

所在地

千葉県市原市畑木

危害のおそれのある区域の座標(土砂災害警戒区域)

[illegible]

著しい危害のおそれのある区域の座標(土砂災害特別警戒区域)

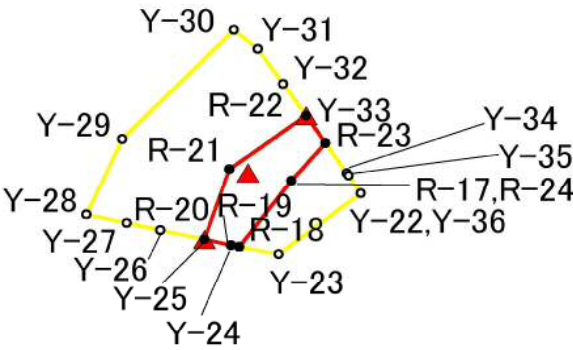
[illegible]

急傾斜地の崩壊区域調査


様式5-4 危害のおそれのある土地の座標点位置図

		調査年度		平成23年度	
急傾斜地の位置	箇所番号	II-0422-b	箇所名	畑木1	所在地

千葉県市原市畑木



1:1,000



急傾斜地の崩壊区域調書

様式5-5 危害のおそれのある土地等の座標一覧

調査年度

平成23年度

急傾斜地の位置

箇所番号

II-0422-b

箇所名

烟木1

所在地

千葉県市原市畑木

危害のおそれのある区域の座標(土砂災害警戒区域)

[illegible]

著しい危害のおそれのある区域の座標(土砂災害特別警戒区域)

[illegible]