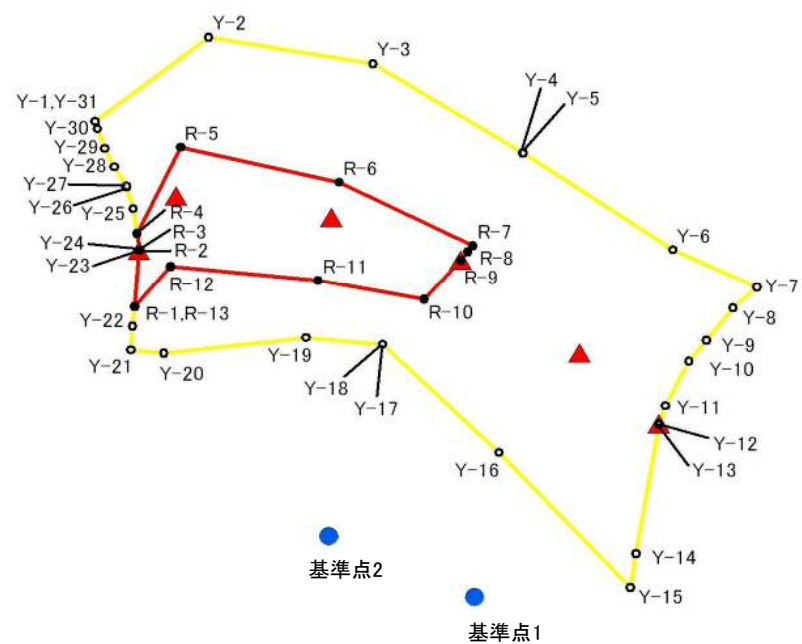



# 急傾斜地の崩壊区域調査

様式5-4 危害のおそれのある土地等の座標位置図

様式5-4 危害のおそれのある土地等の座標位置図						調査年度	平成23年度
急傾斜地の位置	箇所番号	II-0500-a	箇所名	豊成2	所在地	千葉県市原市豊成	



1:1,000



## 急傾斜地の崩壊区域調書

様式5-5 危害のおそれのある土地等の座標一覧

調査年度

平成23年度

## 急傾斜地の位置

箇所番号

II-0500-a

箇所名

豐成2

所在地

千葉県市原市豊成

危害のおそれのある区域の座標(土砂災害警戒区域)

地点記号	X (m)	Y (m)	地点記号	X (m)	Y (m)
Y-1	21314.17	-60949.45	Y-31	21314.17	-60949.45
Y-2	21329.69	-60940.07			
Y-3	21350.91	-60942.66			
Y-4	21370.83	-60953.28			
Y-5	21370.90	-60953.30			
Y-6	21390.77	-60967.36			
Y-7	21402.50	-60972.71			
Y-8	21399.34	-60975.65			
Y-9	21395.80	-60980.10			
Y-10	21393.53	-60982.97			
Y-11	21390.34	-60989.16			
Y-12	21389.52	-60991.60			
Y-13	21389.50	-60991.66			
Y-14	21386.49	-61009.43			
Y-15	21385.71	-61014.08			
Y-16	21367.73	-60995.37			
Y-17	21352.32	-60979.79			
Y-18	21352.28	-60979.79			
Y-19	21342.06	-60980.54			
Y-20	21323.78	-60983.68			
Y-21	21318.89	-60980.96			
Y-22	21319.15	-60977.72			
Y-23	21320.00	-60967.22			
Y-24	21320.01	-60967.13			
Y-25	21319.24	-60961.42			
Y-26	21318.30	-60958.51			
Y-27	21318.24	-60958.32			
Y-28	21316.69	-60955.68			
Y-29	21315.37	-60953.17			
Y-30	21314.50	-60950.49			

## 著しい危害のおそれのある区域の座標(土砂災害特別警戒区域)

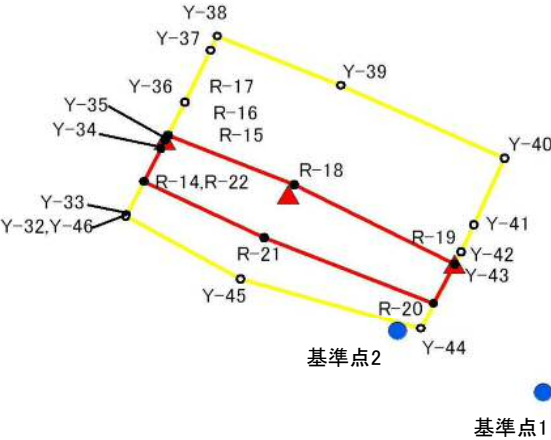
[illegible]

急傾斜地の崩壊区域調査


様式5-4 危害のおそれのある土地等の座標位置図

		調査年度		平成23年度	
急傾斜地の位置	箇所番号	II-0500-b	箇所名	豊成2	所在地

千葉県市原市豊成



1:1,000



## 急傾斜地の崩壊区域調書

様式5-5 危害のおそれのある土地等の座標一覧

調査年度

平成23年度

### 急傾斜地の位置

箇所番号

II-0500-b

箇所名

豐成2

所在地

千葉県市原市豊成

危害のおそれのある区域の座標(土砂災害警戒区域)

[illegible]

## 著しい危害のおそれのある区域の座標(土砂災害特別警戒区域)

[illegible]