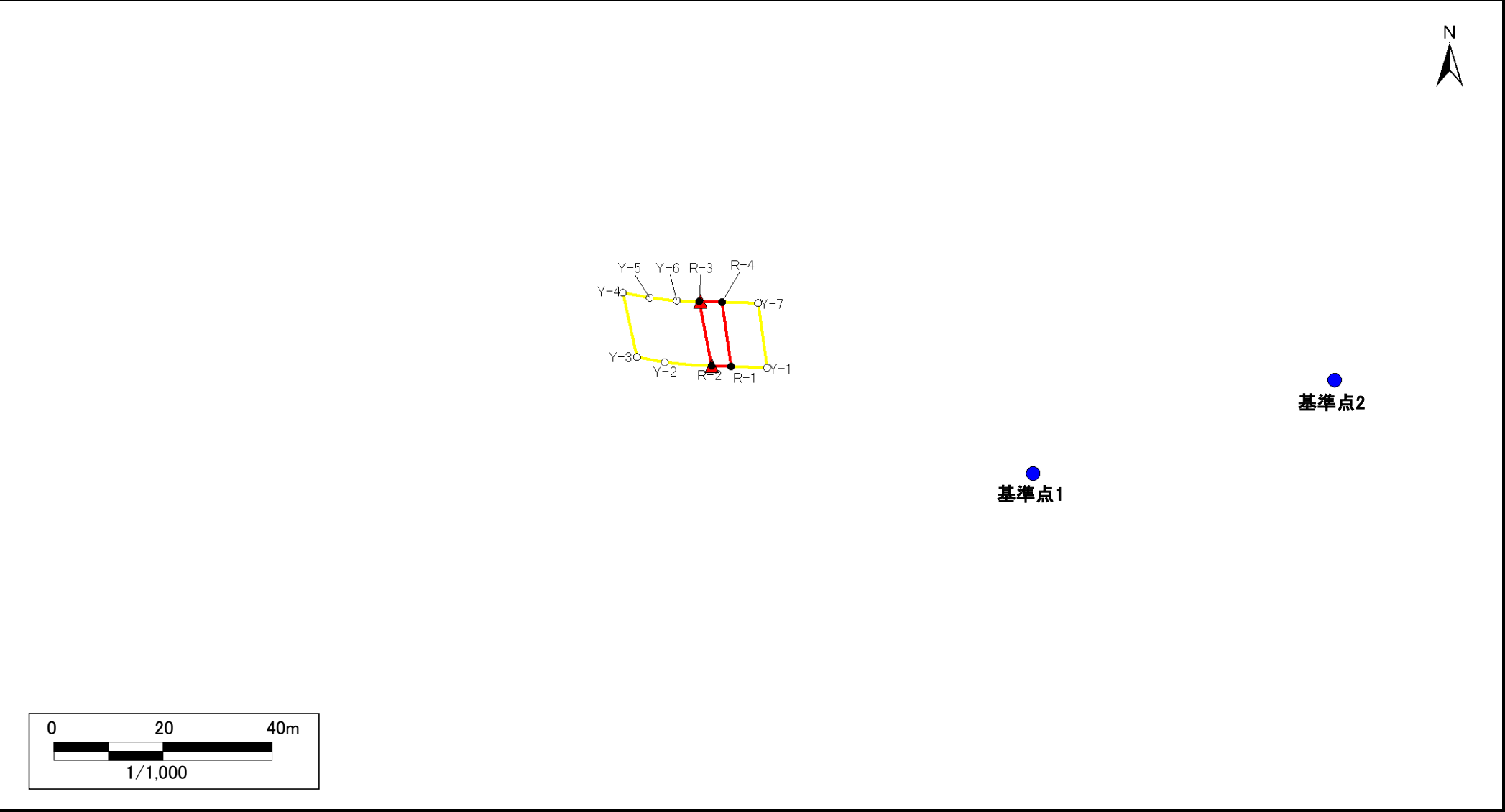


急傾斜地の崩壊区域調書

様式5-4 危害のおそれのある土地の座標点位置図

様式5-4 危害のおそれのある土地の座標点位置図					調査年度	平成25年度
急 傾 斜 地 の 位 置	箇所番号	II-0525_a	箇所名	深城10	所在地	千葉県市原市深城



急傾斜地の崩壊区域調査

様式5-4 危害のおそれのある土地の座標点位置図

調査年度

平成25年度

急傾斜地の位置

箇所番号

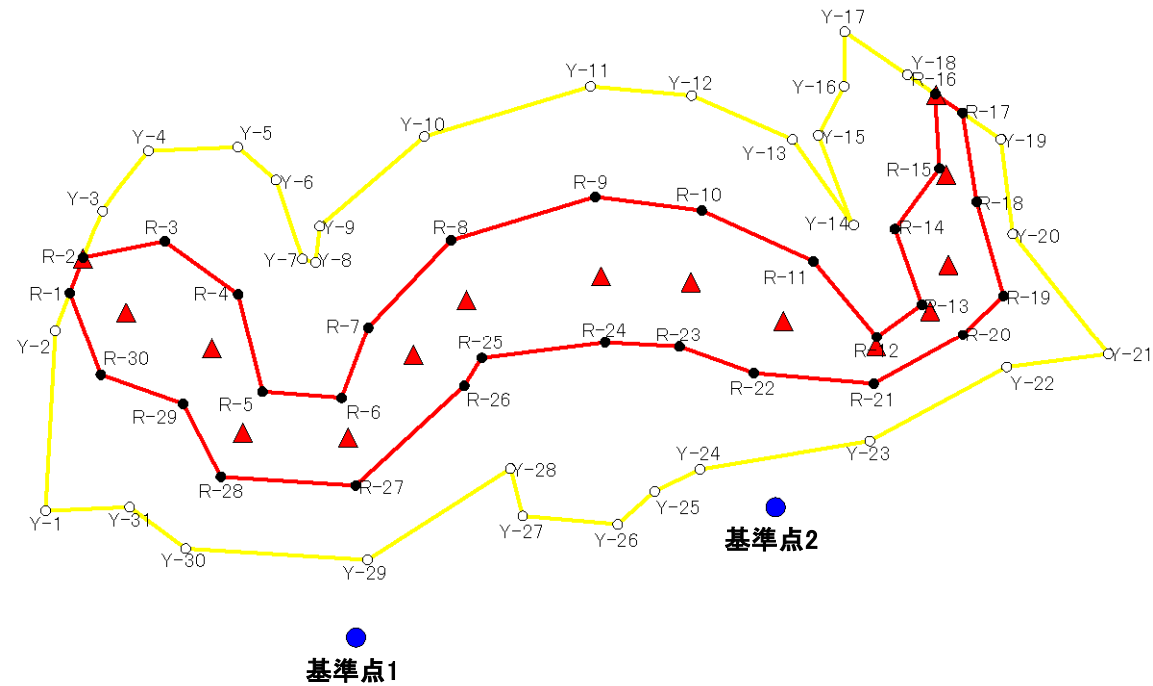
II-0525_b

箇所名

深城10

所在地

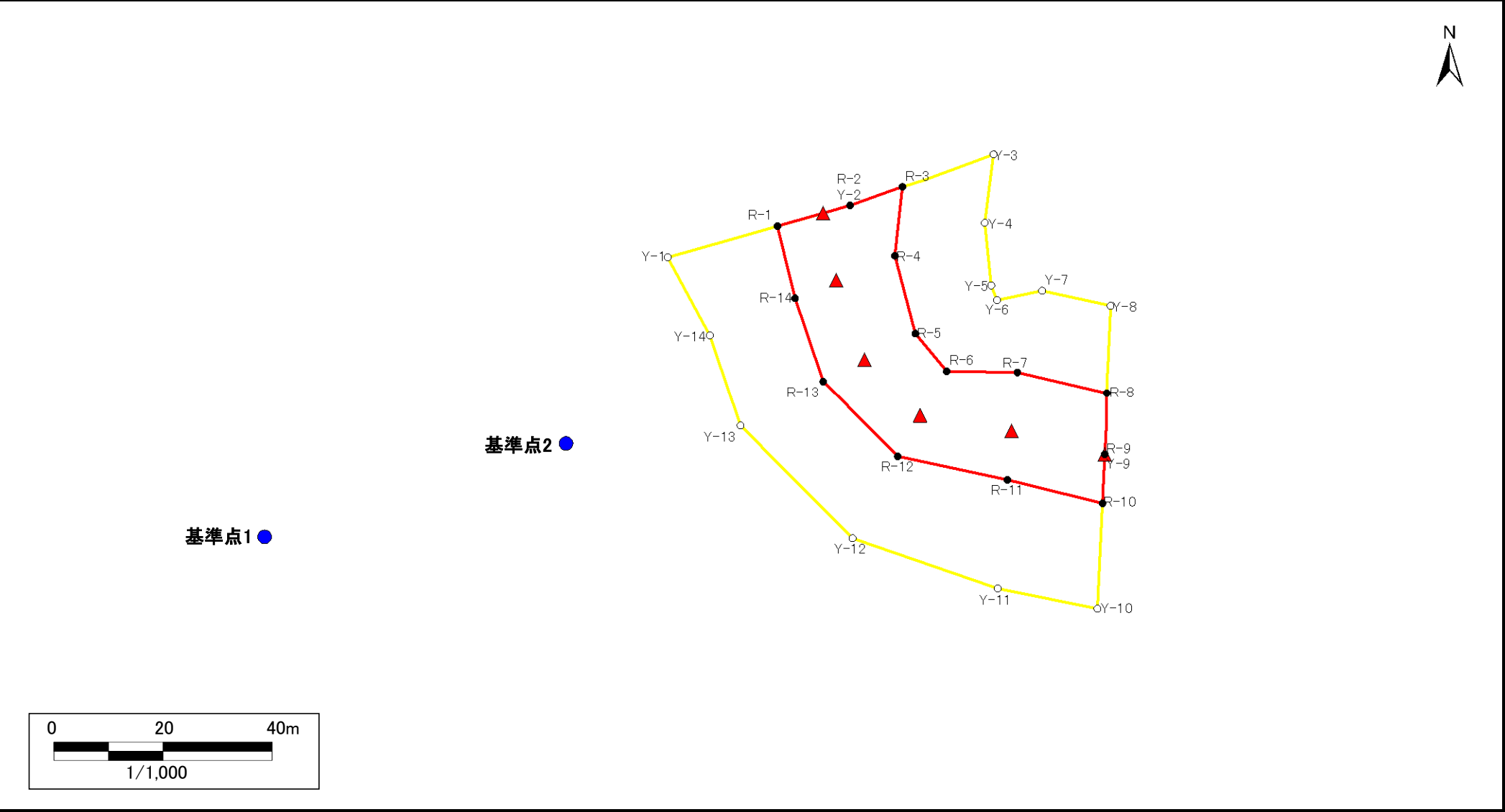
千葉県市原市深城



急傾斜地の崩壊区域調査

様式5-4 危害のおそれのある土地の座標点位置図

様式5-4 危害のおそれのある土地の座標点位置図					調査年度	平成25年度
急 傾 斜 地 の 位 置	箇所番号	II-0525_c	箇所名	深城10	所在地	千葉県市原市深城



急傾斜地の崩壊区域調書

様式5-5 危害のおそれのある土地等の座標一覧

調査年度

平成25年度

急傾斜地の位置

箇所番号

II-0525_a

箇所名

深城10

所在地

千葉県市原市深城

危害のおそれのある土地の座標(土砂災害警戒区域)

[illegible]

著しい危害のおそれのある土地の座標(土砂災害特別警戒区域)

[illegible]

急傾斜地の崩壊区域調査

様式5-5 危害のおそれのある土地等の座標一覧

調査年度

平成25年度

急傾斜地の位置

箇所番号

II-0525_b

箇所名

深城10

所在地

千葉県市原市深城

危害のおそれのある土地の座標(土砂災害警戒区域)

地点記号	X(m)	Y(m)	地点記号	X(m)	Y(m)
Y-1	20425.72	-62174.14			
Y-2	20427.05	-62150.24			
Y-3	20433.30	-62134.43			
Y-4	20439.32	-62126.47			
Y-5	20451.15	-62125.97			
Y-6	20456.20	-62130.33			
Y-7	20459.72	-62140.76			
Y-8	20461.47	-62141.22			
Y-9	20462.02	-62136.43			
Y-10	20475.86	-62124.59			
Y-11	20497.82	-62117.97			
Y-12	20511.19	-62119.17			
Y-13	20524.56	-62124.94			
Y-14	20532.61	-62136.30			
Y-15	20527.97	-62124.41			
Y-16	20531.37	-62117.99			
Y-17	20531.42	-62110.75			
Y-18	20539.68	-62116.40			
Y-19	20552.11	-62124.97			
Y-20	20553.68	-62137.44			
Y-21	20566.34	-62153.43			
Y-22	20552.85	-62155.17			
Y-23	20534.73	-62164.91			
Y-24	20512.32	-62168.68			
Y-25	20506.30	-62171.58			
Y-26	20501.42	-62175.94			
Y-27	20488.85	-62174.84			
Y-28	20487.22	-62168.59			
Y-29	20468.30	-62180.65			
Y-30	20444.26	-62179.14			
Y-31	20436.84	-62173.67			

著しい危害のおそれのある土地の座標(土砂災害特別警戒区域)

地点記号	X(m)	Y(m)	地点記号	X(m)	Y(m)
R-1	20428.96	-62145.24			
R-2	20430.73	-62140.58			
R-3	20441.50	-62138.41			
R-4	20451.20	-62145.43			
R-5	20454.43	-62158.42			
R-6	20464.88	-62159.21			
R-7	20468.42	-62149.86			
R-8	20479.36	-62138.31			
R-9	20498.41	-62132.55			
R-10	20512.51	-62134.37			
R-11	20527.30	-62141.05			
R-12	20535.68	-62151.12			
R-13	20541.64	-62146.80			
R-14	20538.08	-62136.80			
R-15	20543.96	-62128.82			
R-16	20543.40	-62118.96			
R-17	20547.00	-62121.45			
R-18	20548.90	-62133.19			
R-19	20552.44	-62145.63			
R-20	20547.07	-62150.84			
R-21	20535.25	-62157.36			
R-22	20519.41	-62155.96			
R-23	20509.59	-62152.44			
R-24	20499.79	-62151.90			
R-25	20483.41	-62153.96			
R-26	20481.10	-62157.65			
R-27	20466.74	-62170.80			
R-28	20448.93	-62169.66			
R-29	20443.94	-62160.00			
R-30	20433.03	-62156.16			

急傾斜地の崩壊区域調書

様式5-5 危害のおそれのある土地等の座標一覧

調査年度

平成25年度

急傾斜地の位置

箇所番号

II-0525 c

箇所名

深城10

所在地

千葉県市原市深城

危害のおそれのある土地の座標(土砂災害警戒区域)

[illegible]

著しい危害のおそれのある土地の座標(土砂災害特別警戒区域)

[illegible]