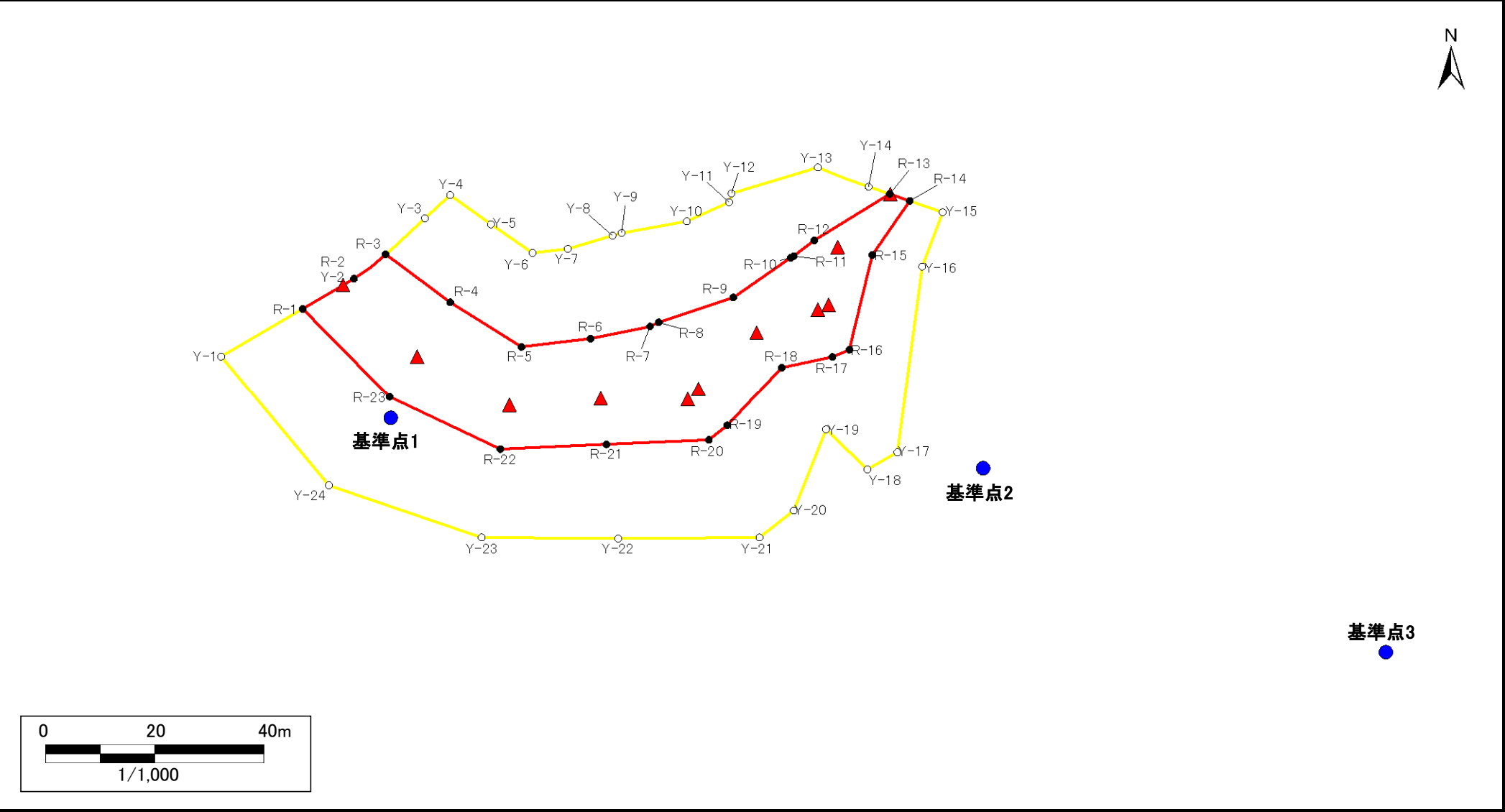


急傾斜地の崩壊区域調査

様式5-4 危害のおそれのある土地の座標点位置図

様式5-4 危害のおそれのある土地の座標点位置図					調査年度	平成25年度
急 傾 斜 地 の 位 置	箇所番号	II-0528_a	箇所名	深城13	所在地	千葉県市原市深城

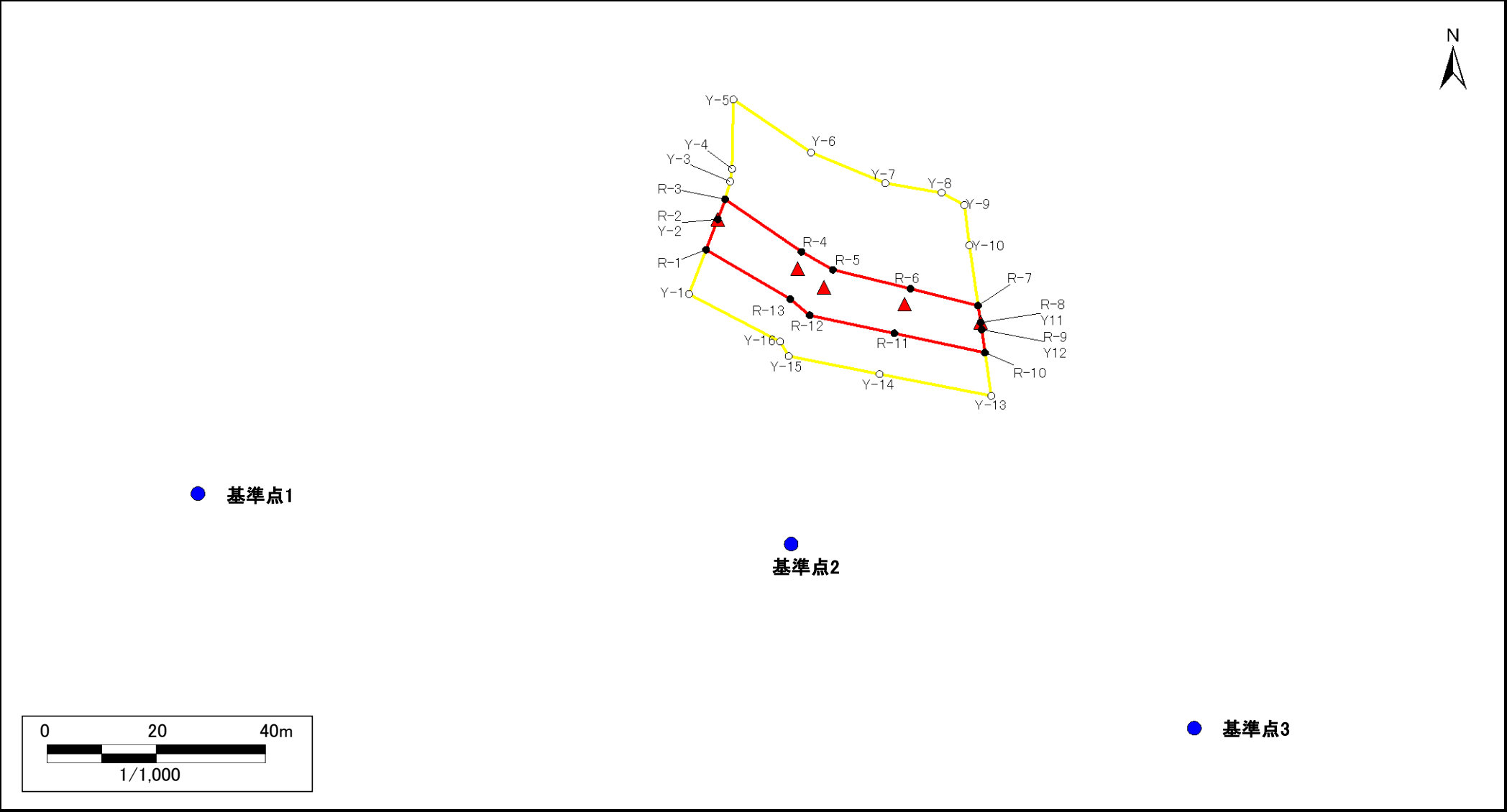


急傾斜地の崩壊区域調査

様式5-4 危害のおそれのある土地の座標点位置図

調査年度 平成25年度

急傾斜地の位置	箇所番号	II-0528_b	箇所名	深城13	所在地	千葉県市原市深城
---------	------	-----------	-----	------	-----	----------

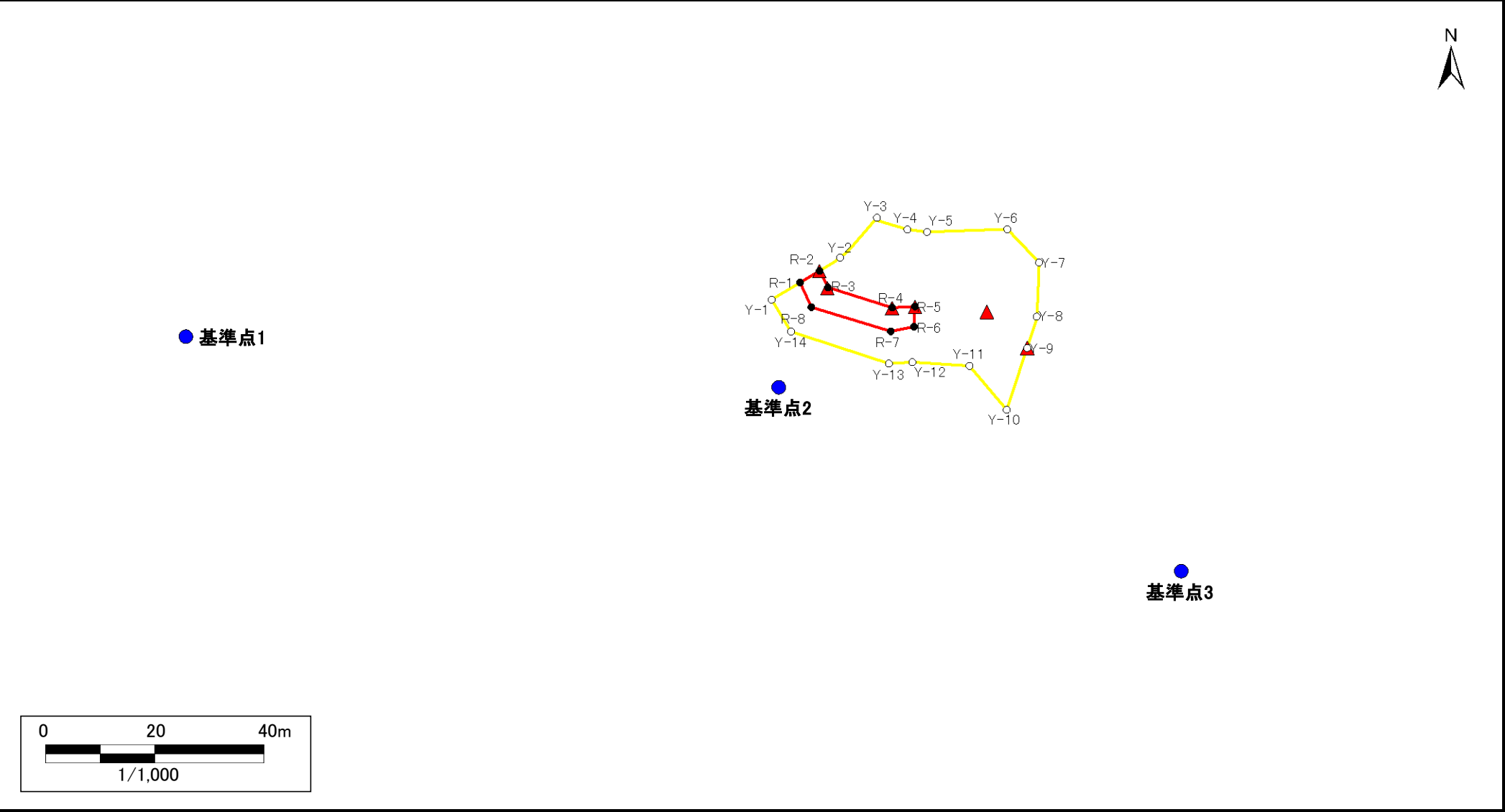


急傾斜地の崩壊区域調査書

様式5-4 危害のおそれのある土地の座標点位置図

調査年度	平成25年度
------	--------

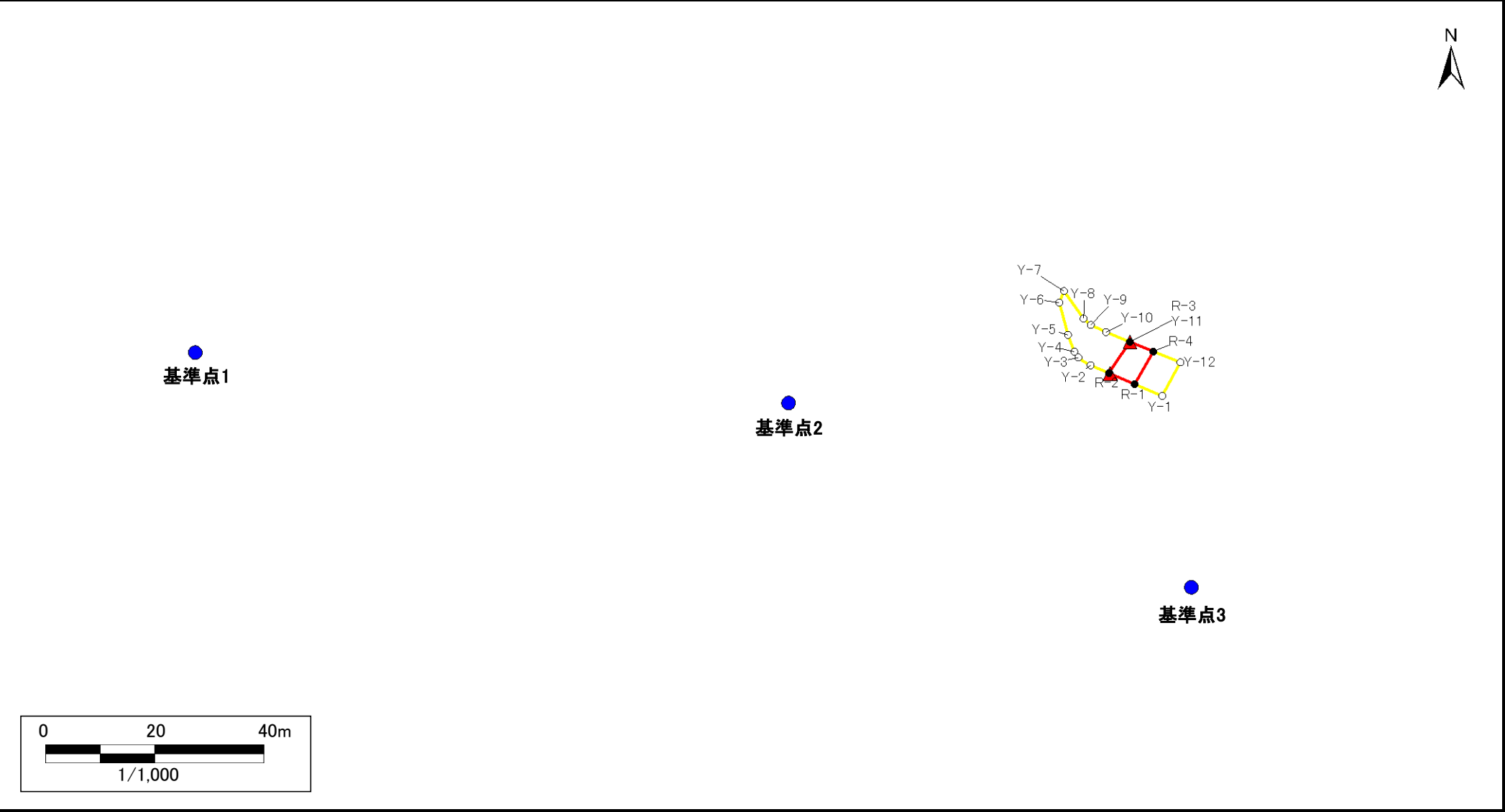
急傾斜地の位置	箇所番号	II-0528_c	箇所名	深城13	所在地	千葉県市原市深城
---------	------	-----------	-----	------	-----	----------



急傾斜地の崩壊区域調書

様式5ー4 危害のおそれのある土地の座標点位置図

様式5-4 危害のおそれのある土地の座標点位置図					調査年度	平成25年度
急 傾 斜 地 の 位 置	箇所番号	II-0528_d	箇所名	深城13	所在地	千葉県市原市深城



急傾斜地の崩壊区域調書

様式5-4 危害のおそれのある土地の座標点位置図

調査年度

平成25年度

急傾斜地の位置

箇所番号

II-0528_e

箇所名

深城13

所在地

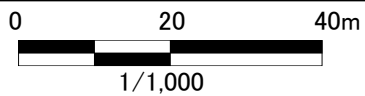
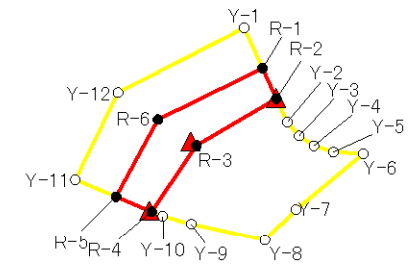
千葉県市原市深城



基準点1

基準点2

基準点3



急傾斜地の崩壊区域調書

様式5-5 危害のおそれのある土地等の座標一覧

調査年度

平成25年度

急傾斜地の位置

箇所番号

II-0528 a

箇所名

深城13

所在地

千葉県市原市深城

危害のおそれのある土地の座標(土砂災害警戒区域)

[illegible]

著しい危害のおそれのある土地の座標(土砂災害特別警戒区域)

[illegible]

急傾斜地の崩壊区域調書

様式5-5 危害のおそれのある土地等の座標一覧

調査年度

平成25年度

急傾斜地の位置

箇所番号

II-0528_b

箇所名

深城13

所在地

千葉県市原市深城

危害のおそれのある土地の座標(土砂災害警戒区域)

[illegible]

著しい危害のおそれのある土地の座標(土砂災害特別警戒区域)

[illegible]

急傾斜地の崩壊区域調書

様式5-5 危害のおそれのある土地等の座標一覧

調査年度

平成25年度

急傾斜地の位置

箇所番号

II-0528_c

箇所名

深城13

所在地

千葉県市原市深城

危害のおそれのある土地の座標(土砂災害警戒区域)

[illegible]

著しい危害のおそれのある土地の座標(土砂災害特別警戒区域)

[illegible]

急傾斜地の崩壊区域調書

様式5-5 危害のおそれのある土地等の座標一覧

調査年度

平成25年度

急傾斜地の位置

箇所番号

II-0528_d

箇所名

深城13

所在地

千葉県市原市深城

危害のおそれのある土地の座標(土砂災害警戒区域)

[illegible]

著しい危害のおそれのある土地の座標(土砂災害特別警戒区域)

[illegible]

急傾斜地の崩壊区域調書

様式5-5 危害のおそれのある土地等の座標一覧

調査年度

平成25年度

急傾斜地の位置

箇所番号

II-0528_e

箇所名

深城13

所在地

千葉県市原市深城

危害のおそれのある土地の座標(土砂災害警戒区域)

[illegible]

著しい危害のおそれのある土地の座標(土砂災害特別警戒区域)

[illegible]