

# 急傾斜地の崩壊区域調査

様式5-4 危害のおそれのある土地の座標点位置図

調査年度

平成23年度

急傾斜地の位置

箇所番号

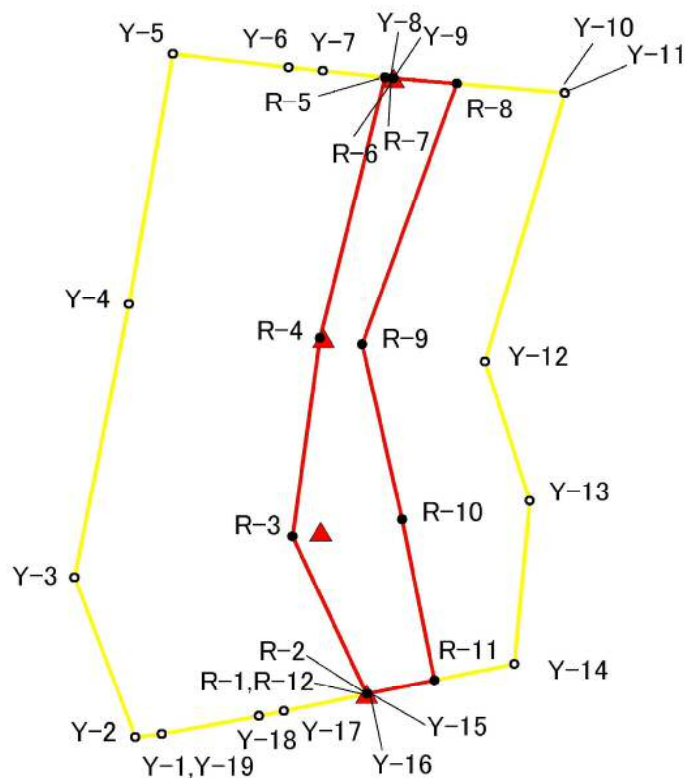
II-0587-a

箇所名

上高根11

所在地


千葉県市原市上高根



基準点1

基準点2

1:500



## 急傾斜地の崩壊区域調書

### 様式5-5 危害のおそれのある土地等の座標一覧

調査年度

平成23年度

## 急傾斜地の位置

箇所番号

II-0587-a

箇所名

上高根11

所在地

千葉県市原市上高根

危害のおそれのある区域の座標(土砂災害警戒区域)

[illegible]

## 著しい危害のおそれのある区域の座標(土砂災害特別警戒区域)

[illegible]

# 急傾斜地の崩壊区域調査

様式5-4 危害のおそれのある土地の座標点位置図

調査年度

平成23年度

急傾斜地の位置

箇所番号

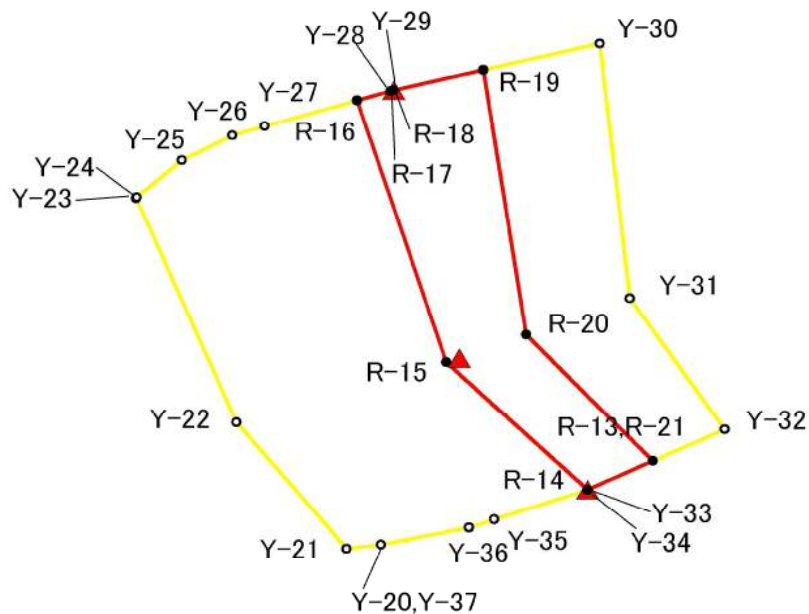
II-0587-b

箇所名

上高根11

所在地

千葉県市原市上高根



基準点1

基準点2

千葉県

## 急傾斜地の崩壊区域調書

### 様式5-5 危害のおそれのある土地等の座標一覧

調査年度

平成23年度

### 急傾斜地の位置

箇所番号

II-0587-b

箇所名

上高根11

所在地

千葉県市原市上高根

危害のおそれのある区域の座標(土砂災害警戒区域)

[illegible]

## 著しい危害のおそれのある区域の座標(土砂災害特別警戒区域)

[illegible]