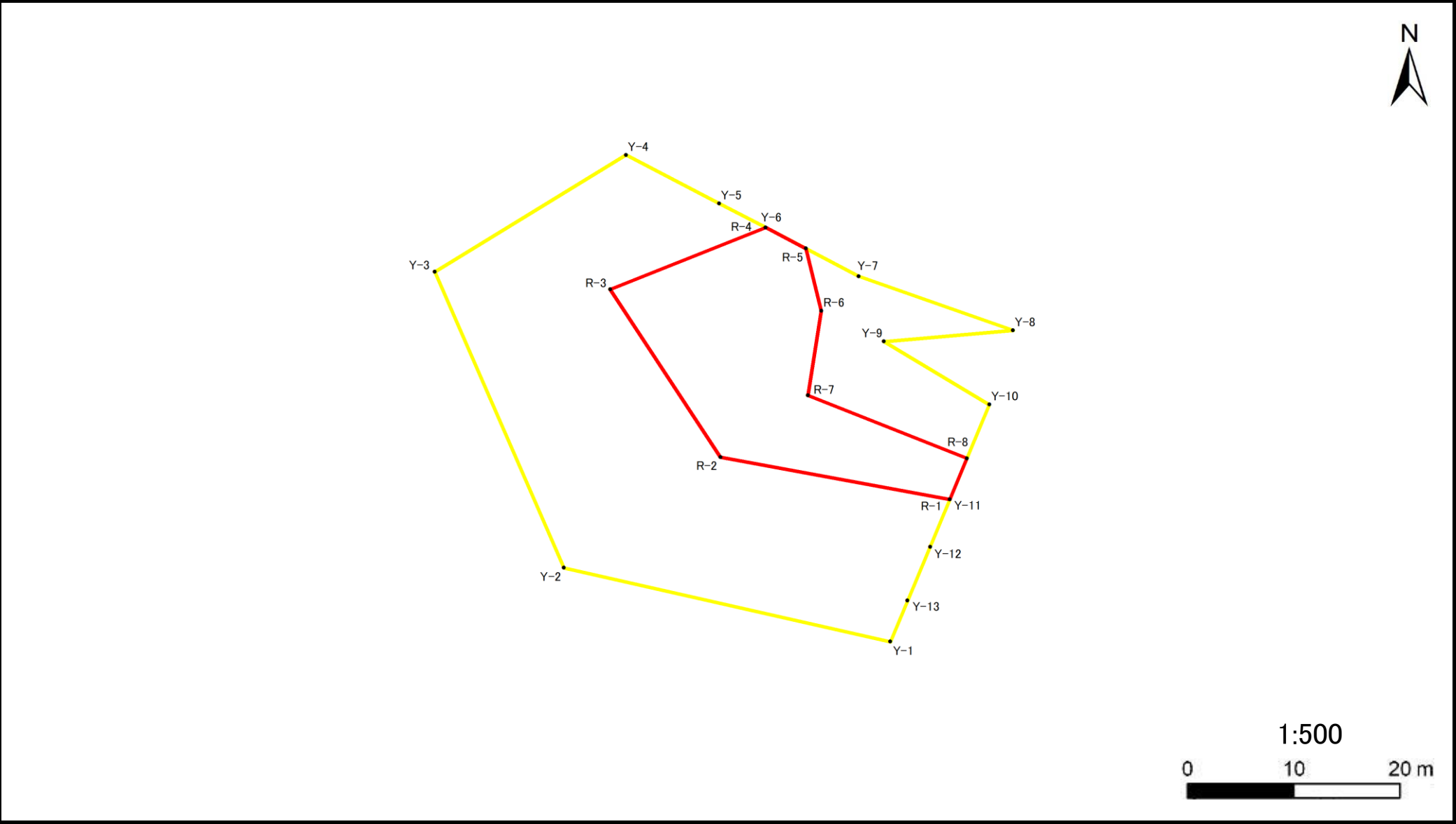


急傾斜地の崩壊区域調書

様式5-4 危害のおそれのある土地等の座標位置図

|      |      |
|------|------|
| 調査年度 | 2024 |
|------|------|

|         |      |               |     |       |     |        |
|---------|------|---------------|-----|-------|-----|--------|
| 急傾斜地の位置 | 箇所番号 | II-061K2037-1 | 箇所名 | 一坪田19 | 所在地 | 成田市一坪田 |
|---------|------|---------------|-----|-------|-----|--------|



### 様式5-5 危害のおそれのある土地等の座標一覧

2024

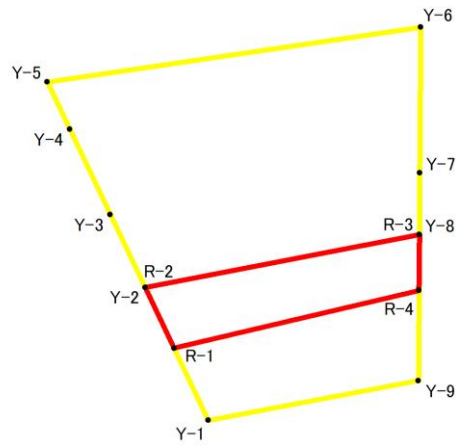
平面直角座標系:第Ⅸ系(測地成果2011)

急傾斜地の崩壊区域調書


様式5-4 危害のおそれのある土地等の座標位置図

|      |      |
|------|------|
| 調査年度 | 2024 |
|------|------|

|         |      |               |     |       |     |        |
|---------|------|---------------|-----|-------|-----|--------|
| 急傾斜地の位置 | 箇所番号 | II-061K2037-2 | 箇所名 | 一坪田19 | 所在地 | 成田市一坪田 |
|---------|------|---------------|-----|-------|-----|--------|



1:500



## 急傾斜地の崩壊区域調書

様式5-5 危害のおそれのある土地等の座標一覧

調査年度

2024

[illegible]

平面直角座標系:第Ⅸ系(測地成果2011)

千葉県