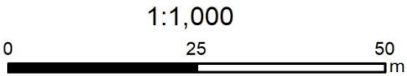
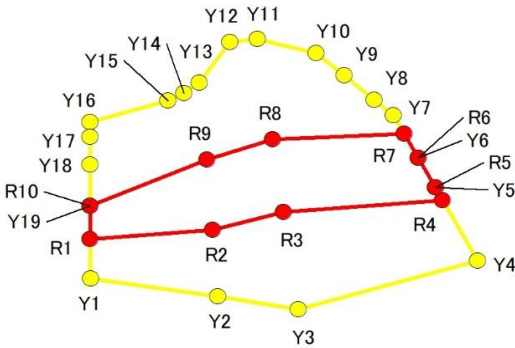


急傾斜地の崩壊区域調査

様式5-4 危害のおそれのある土地等の座標位置図

調査年度 2024

急傾斜地の位置	箇所番号	II-061K2055-1	箇所名	押畑11	所在地	成田市押畑
---------	------	---------------	-----	------	-----	-------



## 急傾斜地の崩壊区域調書

#### 様式5-5 危害のおそれのある土地の座標一覧

調査年度	2024
------	------

急傾斜地の位置	箇所番号	II-061K2055-1	箇所名	押畑11	所在地	成田市押畑
---------	------	---------------	-----	------	-----	-------

[illegible]

平面直角座標系:第Ⅸ系(測地成果2011)

急傾斜地の崩壊区域調書

様式5-4 危害のおそれのある土地等の座標位置図

調査年度

2024

急傾斜地の位置

箇所番号

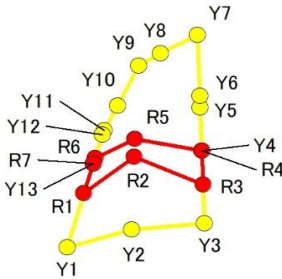
II-061K2055-2

箇所名

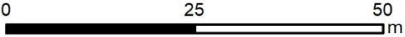
押畑11

所在地

成田市押畑



1:1,000



## 急傾斜地の崩壊区域調書

#### 様式5-5 危害のおそれのある土地の座標一覧

調査年度	2024
------	------

急傾斜地の位置	箇所番号	II-061K2055-2	箇所名	押畑11	所在地	成田市押畑
---------	------	---------------	-----	------	-----	-------

[illegible]

平面直角座標系:第Ⅸ系(測地成果2011)

急傾斜地の崩壊区域調書

様式5-4 危害のおそれのある土地等の座標位置図

調査年度

2024

急傾斜地の位置

箇所番号

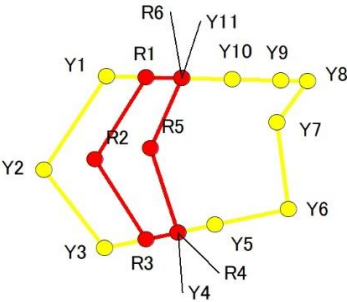
II-061K2055-3

箇所名

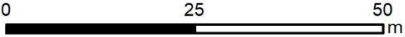
押畑11

所在地

成田市押畑



1:1,000



## 急傾斜地の崩壊区域調書

#### 様式5-5 危害のおそれのある土地の座標一覧

調査年度	2024
------	------

[illegible]

平面直角座標系:第Ⅸ系(測地成果2011)