

急傾斜地の崩壊区域調査書

様式5-4 危害のおそれのある土地等の座標位置図

調査年度

2024

急傾斜地の位置

箇所番号

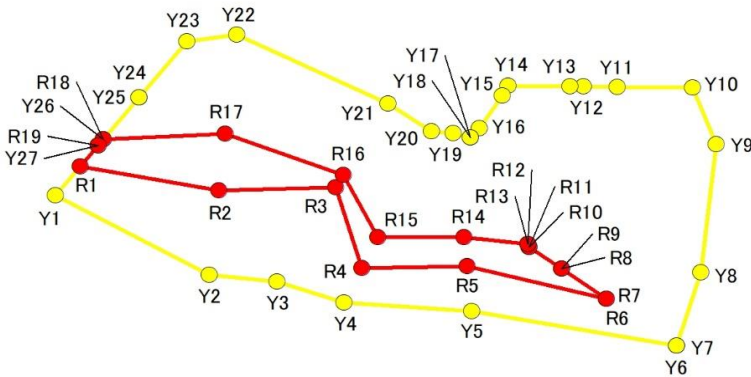
II-061K2068-1

箇所名

横山13

所在地

成田市横山



急傾斜地の崩壊区域調書

様式5-5 危害のおそれのある土地の座標一覧

調査年度	2024
成田市横山	

危害のおそれのある区域の座標(土砂災害警戒区域)						著しい危害のおそれのある区域の座標(土砂災害特別警戒区域)					
地点記号	X(m)	Y(m)	地点記号	X(m)	Y(m)	地点記号	X(m)	Y(m)	地点記号	X(m)	Y(m)
Y1	-18849.17	54882.81				R1	-18845.11	54886.15			
Y2	-18860.04	54903.22				R2	-18848.48	54904.50			
Y3	-18860.96	54912.20				R3	-18848.00	54920.03			
Y4	-18863.87	54921.17				R4	-18859.14	54923.50			
Y5	-18865.03	54938.06				R5	-18858.88	54937.45			
Y6	-18869.80	54965.29				R6	-18863.35	54955.98			
Y7	-18869.80	54965.29				R7	-18863.35	54955.98			
Y8	-18859.71	54968.52				R8	-18859.20	54950.00			
Y9	-18842.14	54970.56				R9	-18859.20	54950.00			
Y10	-18834.33	54967.37				R10	-18856.25	54945.74			
Y11	-18834.22	54957.37				R11	-18856.25	54945.74			
Y12	-18834.18	54952.87				R12	-18855.85	54945.53			
Y13	-18834.16	54951.10				R13	-18855.85	54945.53			
Y14	-18834.07	54942.88				R14	-18854.85	54937.06			
Y15	-18835.40	54942.12				R15	-18854.90	54925.60			
Y16	-18839.90	54939.06				R16	-18846.31	54921.05			
Y17	-18841.13	54937.92				R17	-18840.70	54905.36			
Y18	-18841.13	54937.92				R18	-18841.45	54889.16			
Y19	-18840.59	54935.64				R19	-18842.28	54888.48			
Y20	-18840.33	54932.78									
Y21	-18836.48	54926.99									
Y22	-18827.03	54906.86									
Y23	-18827.94	54900.29									
Y24	-18835.66	54893.93									
Y25	-18835.66	54893.93									
Y26	-18841.45	54889.16									
Y27	-18842.28	54888.48									

平面直角座標系：第Ⅸ区系(測地成果2011)

急傾斜地の崩壊区域調査

様式5-4 危害のおそれのある土地等の座標位置図

調査年度

2024

急傾斜地の位置

箇所番号

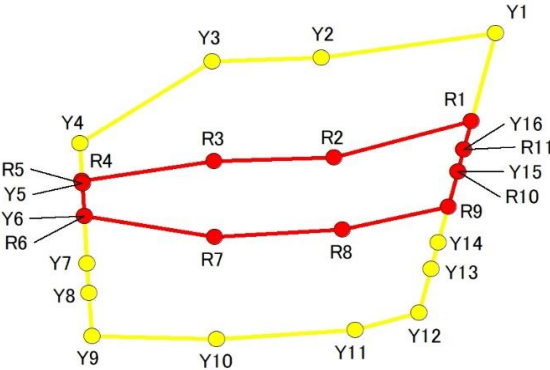
II-061K2068-2

箇所名

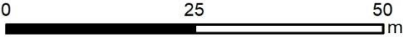
横山13

所在地

成田市横山



1:1,000



急傾斜地の崩壊区域調書

様式5-5 危害のおそれのある土地の座標一覧

調査年度	2024
------	------

急傾斜地の位置	箇所番号	II-061K2068-2	箇所名	横山13	所在地	成田市横山
---------	------	---------------	-----	------	-----	-------

[illegible]

平面直角座標系:第Ⅸ系(測地成果2011)