

急傾斜地の崩壊区域調書

様式5-4 危害のおそれのある土地等の座標位置図

調査年度

令和5年度

急傾斜地の位置

箇所番号

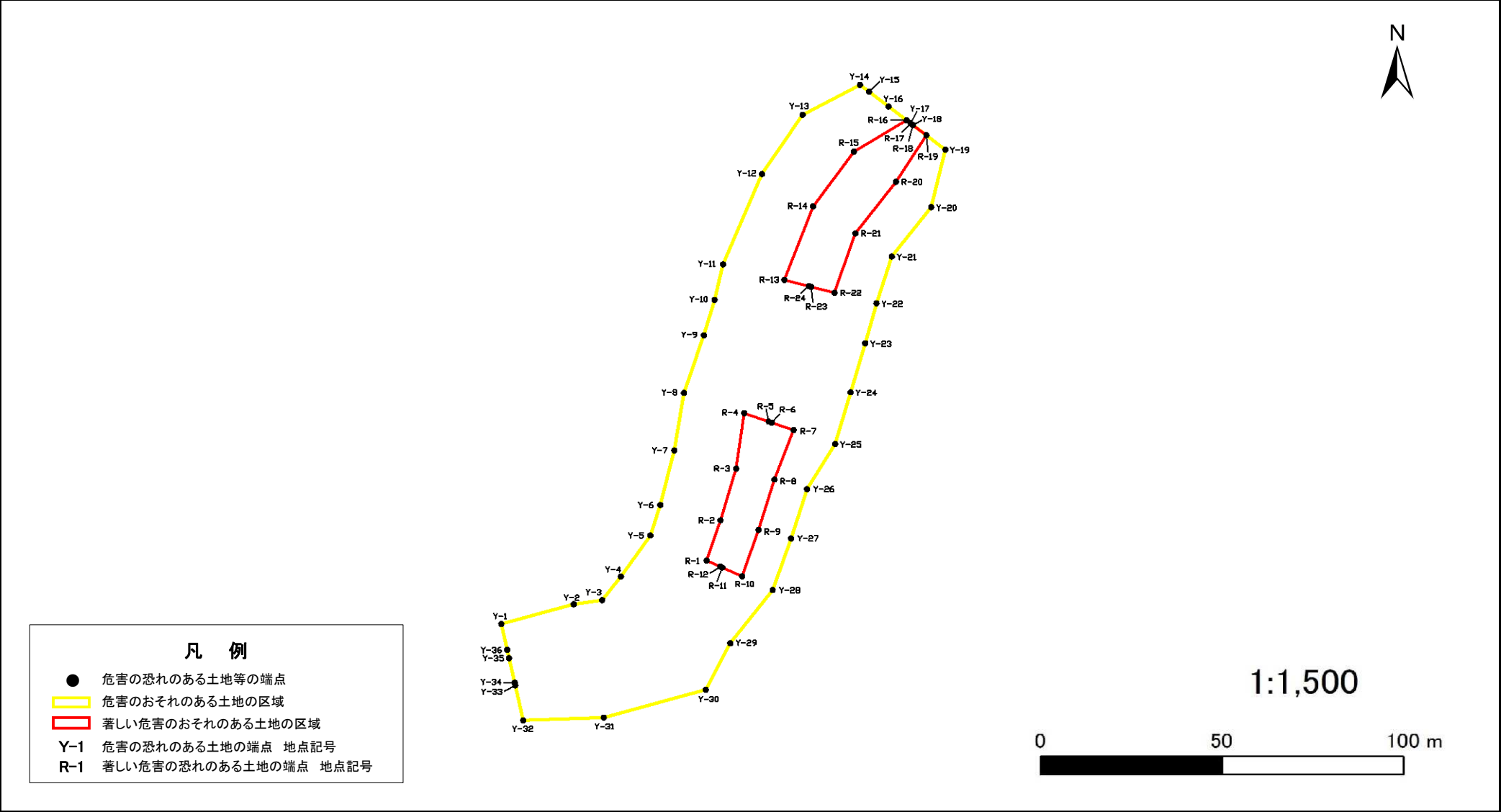
II-061K2087

箇所名

加良部1

所在地

成田市加良部4丁目



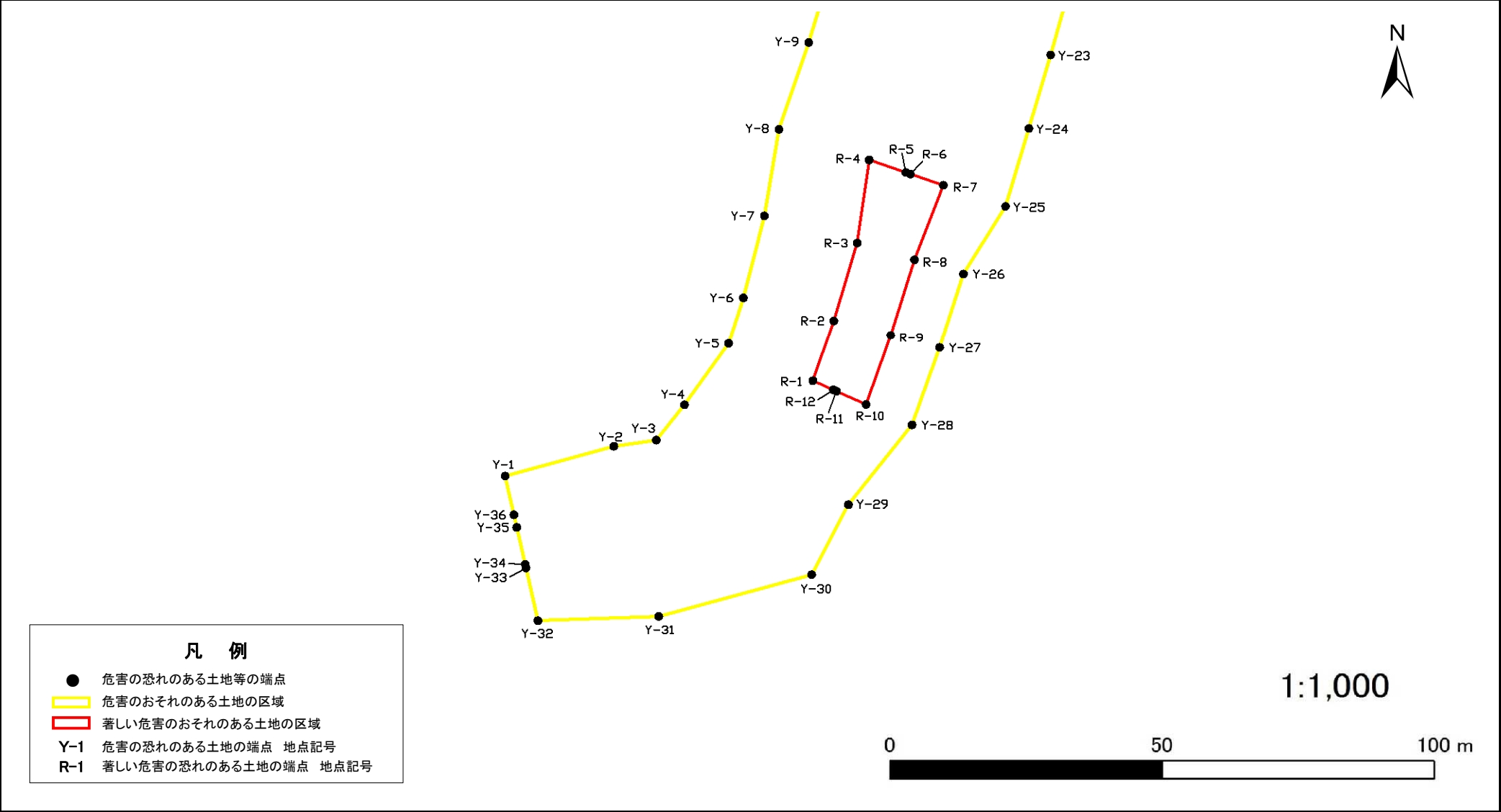
急傾斜地の崩壊区域調書

様式5-4 危害のおそれのある土地等の座標位置図

調査年度

令和5年度

急傾斜地の位置 箇所番号 II-061K2087 箇所名 加良部1 所在地 成田市加良部4丁目



急傾斜地の崩壊区域調書

様式5-4 危害のおそれのある土地等の座標位置図

調査年度

令和5年度

急傾斜地の位置

箇所番号

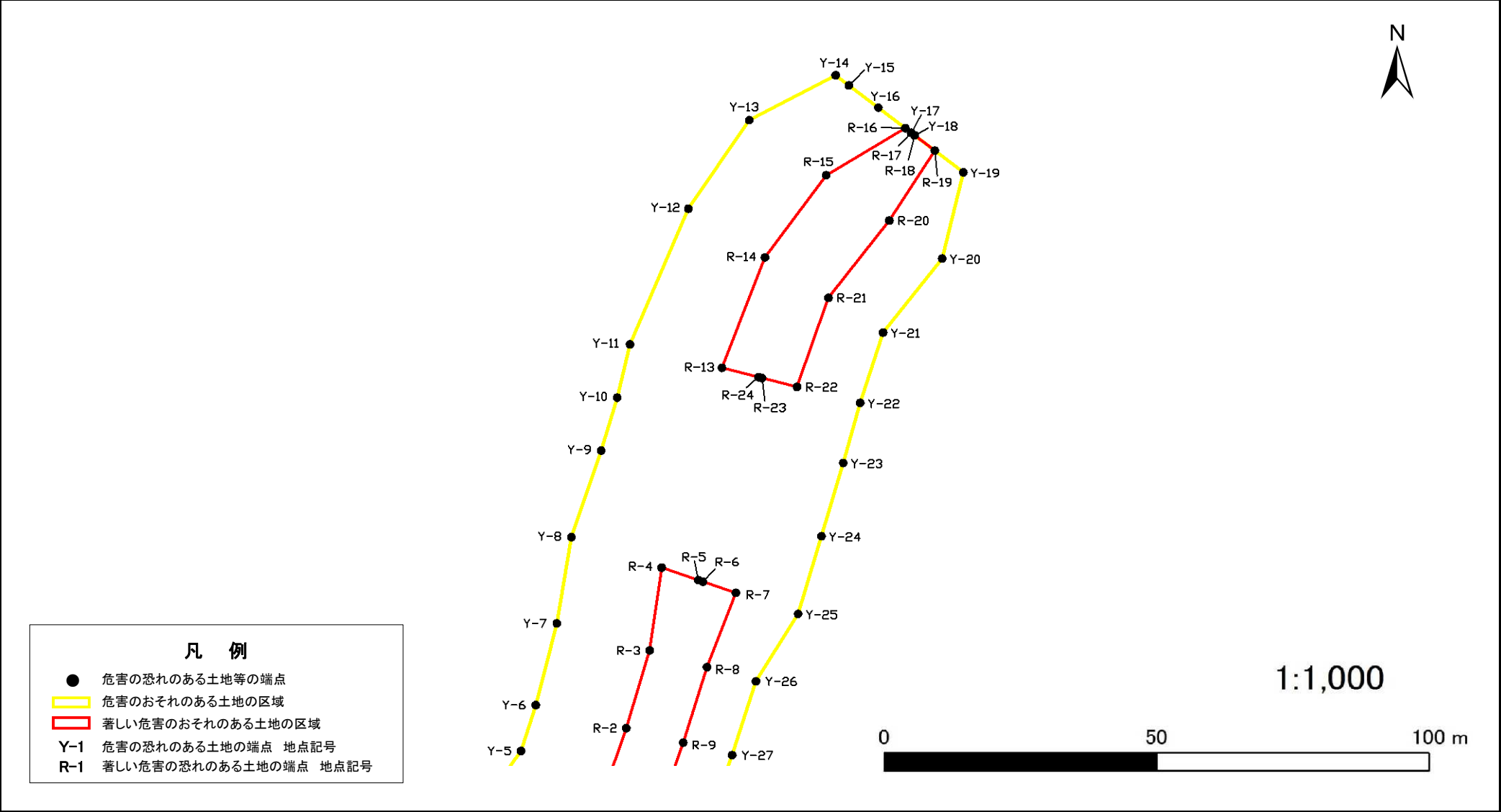
II-061K2087

箇所名

加良部1

所在地

成田市加良部4丁目



急傾斜地の崩壊区域調書

様式5ー5 危害のおそれのある土地等の座標一覧

調査年度	令和5年度
成田市加良部4丁目	

危害のおそれのある土地の座標					
地点記号	X(m)	Y(m)	地点記号	X(m)	Y(m)
Y-1	-24798.15	42289.83	Y-28	-24788.41	42364.57
Y-2	-24792.49	42309.78	Y-29	-24803.60	42352.89
Y-3	-24791.31	42317.59	Y-30	-24816.96	42346.14
Y-4	-24784.56	42322.77	Y-31	-24824.91	42318.05
Y-5	-24772.83	42330.88	Y-32	-24825.70	42295.86
Y-6	-24764.07	42333.60	Y-33	-24815.70	42293.67
Y-7	-24748.50	42337.46	Y-34	-24814.95	42293.51
Y-8	-24732.02	42340.13	Y-35	-24807.92	42291.97
Y-9	-24715.52	42345.59	Y-36	-24805.54	42291.45
Y-10	-24705.42	42348.54			
Y-11	-24695.25	42350.89			
Y-12	-24669.36	42361.60			
Y-13	-24652.45	42372.78			
Y-14	-24643.89	42388.63			
Y-15	-24645.83	42391.09			
Y-16	-24650.09	42396.48			
Y-17	-24654.86	42402.52			
Y-18	-24655.36	42403.16			
Y-19	-24662.42	42412.10			
Y-20	-24678.86	42408.20			
Y-21	-24692.99	42397.35			
Y-22	-24706.42	42393.14			
Y-23	-24717.87	42390.04			
Y-24	-24731.86	42386.03			
Y-25	-24746.69	42381.75			
Y-26	-24759.54	42374.01			
Y-27	-24773.63	42369.64			

著しい危害のおそれのある土地の座標					
地点記号	X(m)	Y(m)	地点記号	X(m)	Y(m)
R-1	-24779.99	42346.36			
R-2	-24768.48	42350.21			
R-3	-24753.64	42354.49			
R-4	-24737.87	42356.71			
R-5	-24740.24	42363.44			
R-6	-24740.53	42364.26			
R-7	-24742.66	42370.32			
R-8	-24756.82	42365.02			
R-9	-24771.25	42360.66			
R-10	-24784.51	42356.13			
R-11	-24781.99	42350.69			
R-12	-24781.73	42350.14			
R-13	-24699.71	42367.77			
R-14	-24678.66	42375.67			
R-15	-24662.98	42386.91			
R-16	-24654.00	42401.43			
R-17	-24654.86	42402.52			
R-18	-24655.36	42403.16			
R-19	-24658.28	42406.85			
R-20	-24671.62	42398.49			
R-21	-24686.36	42387.31			
R-22	-24703.36	42381.55			
R-23	-24701.66	42375.14			
R-24	-24701.49	42374.49			

平面直角座標系: 第Ⅸ区系(測地成果2011)