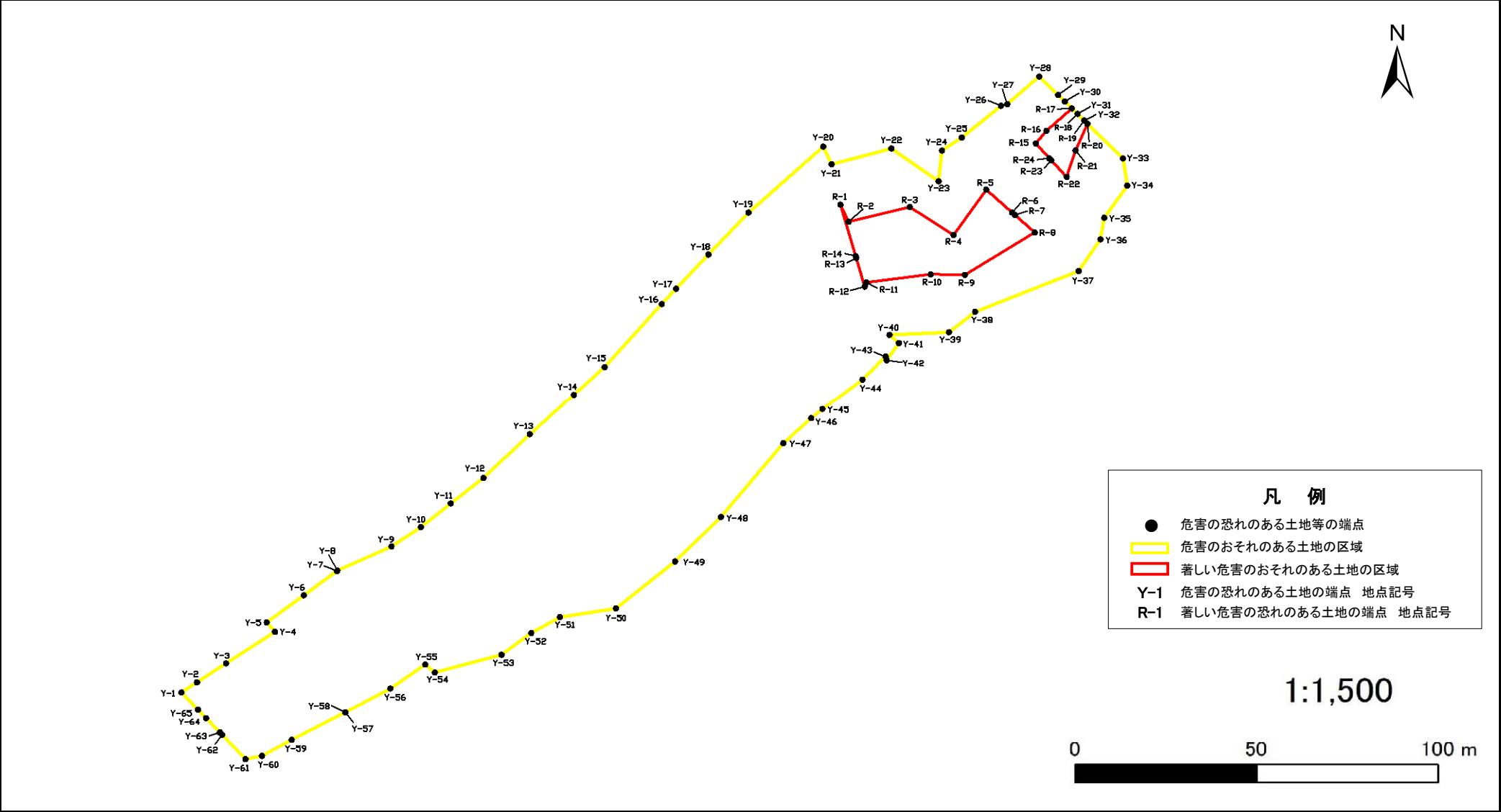


急傾斜地の崩壊区域調書

様式5-4 危害のおそれのある土地等の座標位置図

急傾斜地の位置	箇所番号	II-061K2089	箇所名	花崎町5	所在地	成田市花崎町
---------	------	-------------	-----	------	-----	--------

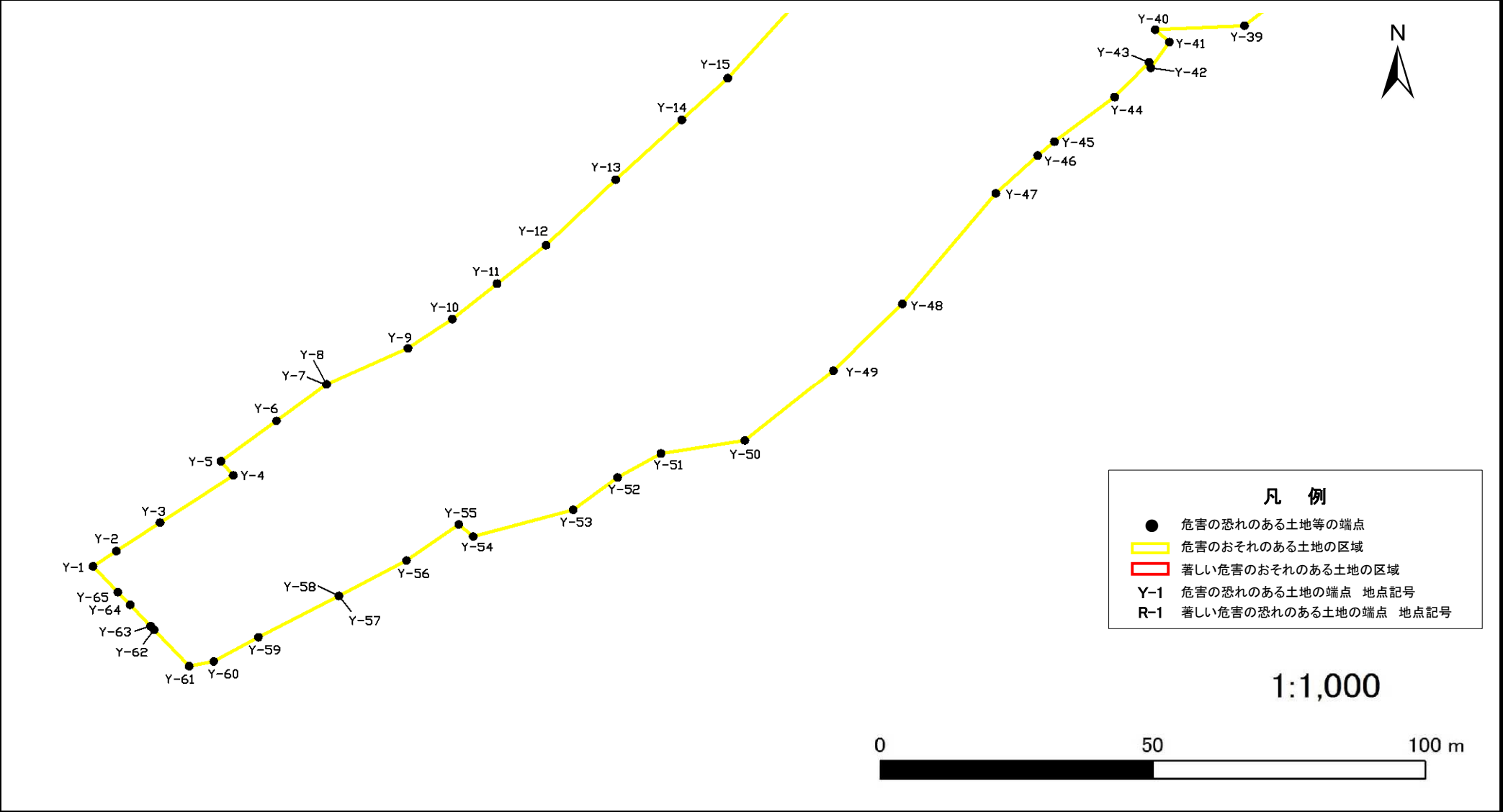
調査年度	令和5年度
------	-------



急傾斜地の崩壊区域調書

様式5-4 危害のおそれのある土地等の座標位置図

		調査年度	令和5年度
急傾斜地の位置	箇所番号	II-061K2089	箇所名
		花崎町5	所在地
		成田市花崎町	

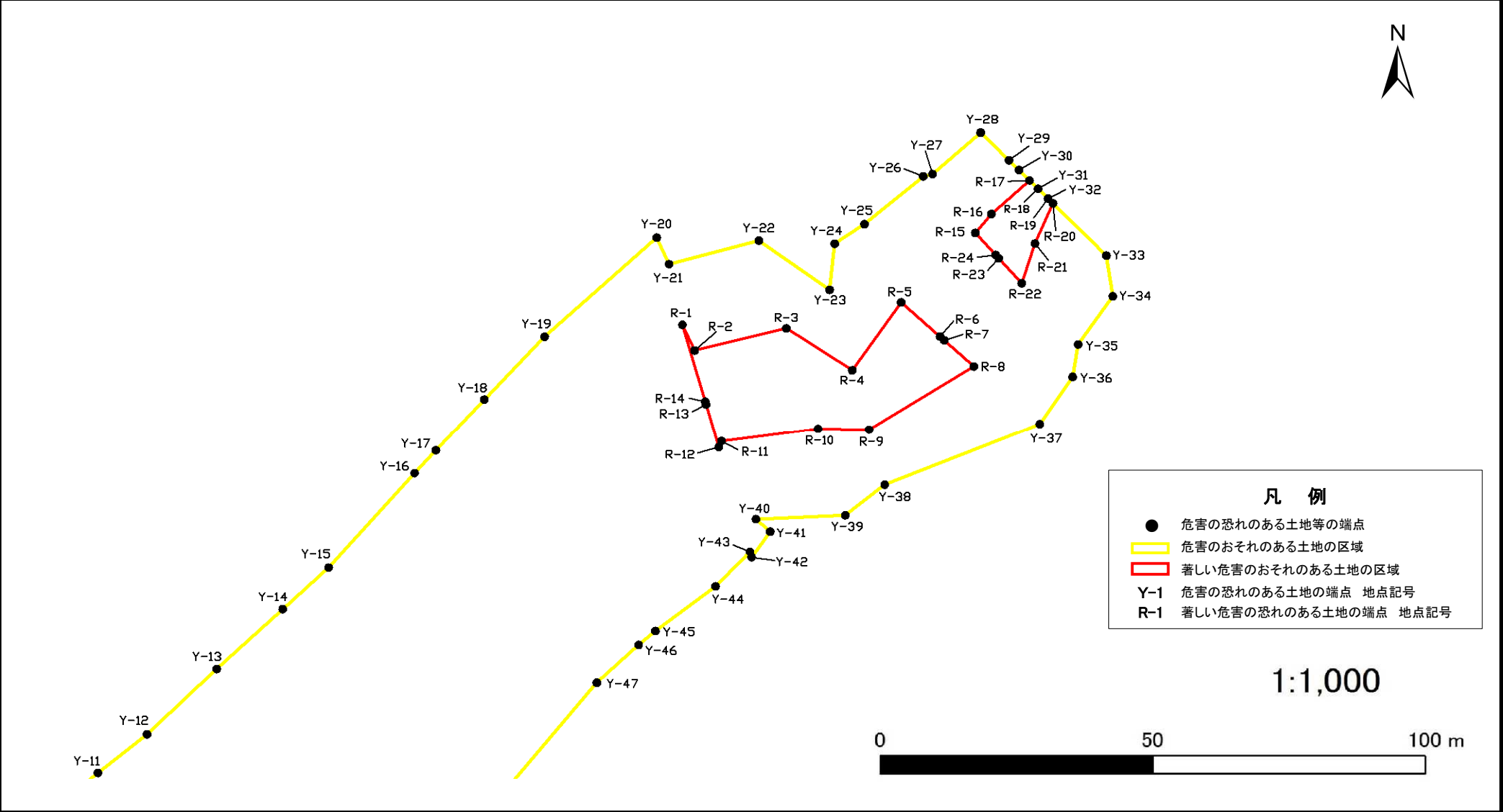


急傾斜地の崩壊区域調書

様式5-4 危害のおそれのある土地等の座標位置図

急傾斜地の位置	箇所番号	II-061K2089	箇所名	花崎町5	所在地	成田市花崎町
---------	------	-------------	-----	------	-----	--------

調査年度	令和5年度
------	-------



# 急傾斜地の崩壊区域調書

様式5ー5 危害のおそれのある土地等の座標一覧

調査年度 令和5年度

急傾斜地の位置	箇所番号	II-061K2089	箇所名	花崎町5	所在地	成田市花崎町
---------	------	-------------	-----	------	-----	--------

## 危害のおそれのある土地の座標

地点記号	X(m)	Y(m)	地点記号	X(m)	Y(m)
Y-1	-24757.93	43523.82	Y-28	-24581.70	43760.11
Y-2	-24755.01	43528.08	Y-29	-24586.97	43765.31
Y-3	-24749.58	43536.11	Y-30	-24588.82	43767.13
Y-4	-24740.57	43549.58	Y-31	-24592.39	43770.64
Y-5	-24737.85	43547.30	Y-32	-24594.25	43772.48
Y-6	-24730.13	43557.50	Y-33	-24605.11	43783.18
Y-7	-24723.18	43566.64	Y-34	-24612.85	43784.39
Y-8	-24723.05	43566.74	Y-35	-24622.04	43778.01
Y-9	-24716.16	43581.64	Y-36	-24628.20	43777.00
Y-10	-24710.61	43589.79	Y-37	-24637.25	43770.96
Y-11	-24703.86	43598.00	Y-38	-24648.87	43742.48
Y-12	-24696.51	43607.01	Y-39	-24654.71	43735.25
Y-13	-24684.05	43619.79	Y-40	-24655.46	43718.84
Y-14	-24672.64	43631.93	Y-41	-24657.82	43721.47
Y-15	-24664.70	43640.37	Y-42	-24662.73	43718.04
Y-16	-24646.67	43656.14	Y-43	-24661.69	43717.75
Y-17	-24642.30	43660.06	Y-44	-24668.29	43711.42
Y-18	-24632.55	43668.95	Y-45	-24676.80	43700.36
Y-19	-24620.56	43680.03	Y-46	-24679.44	43697.29
Y-20	-24601.70	43700.61	Y-47	-24686.64	43689.61
Y-21	-24606.74	43702.88	Y-48	-24707.70	43672.41
Y-22	-24602.25	43719.38	Y-49	-24720.44	43659.79
Y-23	-24611.62	43732.37	Y-50	-24733.89	43643.49
Y-24	-24602.86	43733.30	Y-51	-24736.37	43628.10
Y-25	-24599.13	43738.77	Y-52	-24740.94	43620.13
Y-26	-24590.04	43749.59	Y-53	-24747.14	43611.98
Y-27	-24589.60	43751.28	Y-54	-24752.22	43593.62

## 著しい危害のおそれのある土地の座標

地点記号	X(m)	Y(m)	地点記号	X(m)	Y(m)
R-1	-24618.29	43705.35			
R-2	-24623.18	43707.57			
R-3	-24618.95	43724.43			
R-4	-24626.95	43736.53			
R-5	-24614.01	43745.51			
R-6	-24620.53	43752.65			
R-7	-24621.24	43753.43			
R-8	-24626.22	43758.88			
R-9	-24638.32	43739.61			
R-10	-24638.15	43730.24			
R-11	-24640.52	43712.51			
R-12	-24641.68	43712.03			
R-13	-24633.49	43709.69			
R-14	-24632.94	43709.53			
R-15	-24600.80	43759.14			
R-16	-24597.20	43762.10			
R-17	-24590.82	43769.10			
R-18	-24592.39	43770.64			
R-19	-24594.25	43772.48			
R-20	-24595.18	43773.39			
R-21	-24602.81	43770.09			
R-22	-24610.38	43767.65			
R-23	-24605.63	43763.43			
R-24	-24605.00	43762.87			

平面直角座標系: 第Ⅸ系(測地成果2011)

## 急傾斜地の崩壊区域調書

様式5-5 危害のおそれのある土地等の座標一覧

調査年度	令和5年度
------	-------

急傾斜地の位置

箇所番号

*Π-061K2089*

箇所名

花崎町5

所在地

成田市花崎町

[illegible][illegible]

平面直角座標系:第Ⅸ系(測地成果2011)