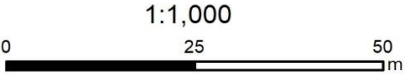
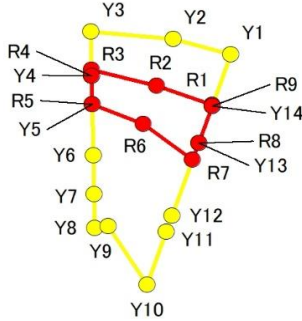


急傾斜地の崩壊区域調書

様式5-4 危害のおそれのある土地等の座標位置図

調査年度 2024

| | | | | | | |
|---------|------|---------------|-----|-----|-----|-------|
| 急傾斜地の位置 | 箇所番号 | II-061K2102-1 | 箇所名 | 吉岡7 | 所在地 | 成田市吉岡 |
|---------|------|---------------|-----|-----|-----|-------|



急傾斜地の崩壊区域調書

様式5-5 危害のおそれのある土地の座標一覧

| | |
|------|------|
| 調査年度 | 2024 |
|------|------|

| | | | | | | |
|---------|------|---------------|-----|-----|-----|-------|
| 急傾斜地の位置 | 箇所番号 | II-061K2102-1 | 箇所名 | 吉岡7 | 所在地 | 成田市吉岡 |
|---------|------|---------------|-----|-----|-----|-------|

[illegible]

平面直角座標系:第Ⅸ系(測地成果2011)

急傾斜地の崩壊区域調書

様式5-4 危害のおそれのある土地等の座標位置図

調査年度

2024

急傾斜地の位置

箇所番号

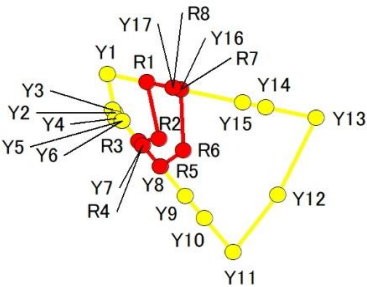
II-061K2102-2

箇所名

吉岡7

所在地

成田市吉岡



1:1,000



急傾斜地の崩壊区域調書

様式5-5 危害のおそれのある土地の座標一覧

| | |
|------|------|
| 調査年度 | 2024 |
|------|------|

| | | | | | | |
|---------|------|---------------|-----|-----|-----|-------|
| 急傾斜地の位置 | 箇所番号 | II-061K2102-2 | 箇所名 | 吉岡7 | 所在地 | 成田市吉岡 |
|---------|------|---------------|-----|-----|-----|-------|

[illegible]

平面直角座標系:第Ⅸ系(測地成果2011)